



VERZEICHNIS DER WEGE DES TAUNUSKLUBS 2016

Dr. Martin v. Foerster

TAUNUSKLUB WEGEVERZEICHNIS SONDERAUSGABE

ZUM ABSCHIED VON HERRN
WOLFGANG RINNER
ALS HAUPTWEGEWART



Das Foto auf der Titelseite zeigt die Marmorbrücke über die Lahn in Villmar; das Foto auf Seite 2 zeigt unseren 2014 zurückgetretenen Hauptwegewart Wolfgang Rinner, der seit 1965 für den Taunusklub tätig ist.

Inhaltsverzeichnis

I.	Inhaltsverzeichnis, Abkürzungen und Vorworte	4
II.	Tabelle der Wege	10
III.	Wege mit zuständigen Zweigvereinen	17
IV.	Wege sortiert nach zuständigem Verein	121
V a.	Kurzgeschichte der Wegemarkierung	142
V b.	Markierungstipps	150
VI.	Vorworte der Ausgaben 2000 – 2008	155
VII.	Grafikstudio Kalte, Landkarten	163

Abkürzungen

(E1)	EUROPÄISCHER FERNWANDERWEG 1
(E3)	EUROPÄISCHER FERNWANDERWEG 3
A	AUFRECHT
AK	ANDREASKREUZ
B	BALKEN
BL	BLAU
BS	BALKEN MIT SPITZE
D	DREIECK
Gez	Gezeichnet
GL	GELB
GR	GRÜN
HESS1	HESSENWEG 1
HESS4	HESSENWEG 4
HESS9	HESSEN 9
K	KUHKOPFWEG
KL	KEIL
KR	KREUZ
L	LAHNHÖHENWEG
LU	LIEGENDES U
LV	LIEGENDES V
LY	LIEGENDES Y
P	PUNKT
R	RAHMEN
RD	RAHMENDREIECK
RE	RAUTE
RG	RING
RMV1	RHEIN-MAIN-VERGNÜGEN 1
RMV2	RHEIN-MAIN-VERGNÜGEN 2
RMV3	RHEIN-MAIN-VERGNÜGEN 3
RMV4	RHEIN-MAIN-VERGNÜGEN 4
RMV5	RHEIN-MAIN-VERGNÜGEN 5
RMV6	RHEIN-MAIN-VERGNÜGEN 6
RMV7	RHEIN-MAIN-VERGNÜGEN 7
RMV8	RHEIN-MAIN-VERGNÜGEN 8

RS	RAHMEN MIT SPITZE
RT	ROT
SW	SCHWARZ
T	TAUNUSHÖHENWEG
W	WEIDENHAUSWEG
WK	WINKEL

Zahlen in Klammern geben die Listennummer nach diesem Verzeichnis an.
Fett gedruckt sind Stellen, von welchen an der nächste Markierer zuständig ist.

Vorwort zur Ausgabe 2016 des Wegeverzeichnisses des Taunusklubs

Zum Jahreswechsel 2013/2014 hat unser seit 1983 auch für den Taunusklub e.V. (Gesamtclub) tätiger Hauptwegewart Wolfgang Rinner aus familiären Gründen diesen Teil seines Amtes niedergelegt, nämlich die Tätigkeit als Hauptwegewart für den Taunusklubs e.V. (TK e. V.), das heißt für alle Zweigvereine des Taunusklubs. Für den anderen Teil, nämlich den Stammklub Frankfurt („Stammklub“), welchen er schon seit 1965 betreut, bleibt er weiter zuständig.

Mit tätiger Hilfe seiner 2013 plötzlich gestorbenen Ehefrau hat er jahrelang und mit großem Geschick und Einfühlungsvermögen in die Befindlichkeiten der etwa 70 Wegemarkierer beide Ämter ausgeübt hat.

Leider musste er nach mehr als 30 Jahren aus gesundheitlichen und familiären Gründen seine Funktion als Hauptwegewart für den TK e. V. aufgeben.

Bewundernswert ist seine Fähigkeit, einen gesunden Kompromiss zwischen Nachgiebigkeit und auch konsequenter Festigkeit zu finden, denn jeder einzelne Wegemarkierer ist auf seine Art ein Individualist; und dennoch muss es eine gewisse bestimmte Haltung zu einer notwendigen oder auch überflüssigen Umlegung eines Wanderwegs geben. Bei zu viel Nachgiebigkeit gegenüber Veränderungen der Wegeführung stimmt sehr bald keine Landkarte mehr; bei zu wenig Nachgiebigkeit besteht die Gefahr, dass der zuständige Wegemarkierer seine Tätigkeit einstellt.

Wir danken Herrn Rinner für seinen unermüdlichen und stets erfolgreichen Einsatz für die Wegemarkierung des TK e. V.; besonders für die Aktivitäten im Anwerben von neuen (ehrenamtlichen) Wegemarkierern, ein Erfolg, den ein Außenstehender gar nicht genug würdigen kann, da sich kaum noch jemand findet, der unsere nicht immer einfache Tätigkeit eines Wegemarkierers ausüben will; auch wenn das Finden neuer Wegemarkierer jetzt mehr den Stammklub betrifft.

Da sich nicht bisher kein Nachfolger für den Posten beim TK e.V. gefunden hat, hat er sich bereit erklärt, diese herausfordernde Arbeit noch einige Zeit weiter zu erledigen. Er wird so einem Nachfolger das Einarbeiten in die künftige Tätigkeit erleichtern.

Herr Rinner hat sich mit großem Erfolg um das Anfertigen (mit der Firma Kalte) und das Aufstellen (mit dem Naturpark Taunus) von Großschildern („Portalen“) gekümmert. Und er hat hunderte von mittleren Wegeschildern angefertigt an die Markierer ausgeliefert.

Darüber hinaus ist er ein Meister im „Einwerben“ von Geldern für die Wegemarkierung von Banken und Unternehmungen, eine Fähigkeit, die nicht jedem gegeben ist.

Für den Stammklub ist und bleibt er auch Wanderführer, und zwar nicht nur für den Taunus, sondern auch für den Steigerwald (wo es auch ein Frankfurt gibt!).

Ferner organisiert er für den Stammklub Reisen nach Slowenien und nach Südtirol.

Und er führt mit dem Stammklub jedes Jahr eine Gruppe von uns Wegemarkierern zur Weinlese zum Frankfurter Lohrberg.

Und zuletzt, aber besonders wichtig: er ist Chefredakteur für das Jahresprogramm des Stammklubs.

Als Zeichen unserer Dankbarkeit und Anerkennung haben wir ihm zu Ehren diese Ausgabe unseres Wegeverzeichnisses 2016 des Taunusklubs angefertigt, sämtliche Werte sind wieder überprüft, und hoffen, unserem bisherigen Hauptwegewart des TK e.V. eine Freude gemacht zu haben.

Besonders erfreulich ist die Tatsache, dass in den letzten zwei Jahren wieder jüngere Markiererpaare zu uns gefunden haben, so dass der Taunusklub doch auf eine noch lange Existenz der Wegemarkierung hoffen kann.

Sämtliche festgestellten Änderungen der Wegeführungen sind auch in dieser Ausgabe wieder berücksichtigt.

Als weniger positiv ist es zu erwähnen, dass das Hessische Landesamt für Bodenmanagement und Geoinformation gibt seit Herbst 2014 keine Wanderkarten mehr herausgibt.

Solange es noch möglich ist, werden wir aber unsere Wanderwege weiter elektronisch beschreiben und im Internet anzeigen; die Beschreibungen und GPS-Daten finden sich auf der Internetseite drmvf.de; die GPS-Daten auch unter GPSies.com.

Bad Soden, 15. März 2016

Vorwort zur 2. Auflage 1994

Diese zweite Auflage des Wegeverzeichnisses des Taunusklubs ist notwendig geworden, weil die Exemplare der ersten vom Frühjahr 1992 vergriffen sind und sowieso mindestens ein Nachdruck erforderlich geworden war. Dann ist es aber sicher sinnvoll, auch den neuesten Stand zugrunde zu legen.

Seit 1992 ist nämlich eine ganze Reihe von Wegen mehr oder weniger stark umgelegt worden:

- der (E1) am Feldberg; verlängert ist er außerdem von der Hohemark bis in die Nordweststadt auf der Trasse des RAHMENS(40),
- der (E3)/(01)T zwischen Hausen und der Oes, zwischen der Oes und der Pilgramseiche, bei Wernborn und vom Sandplacken bis zum Feldberg,
- der (02)LAHNHÖHENWEG zwischen Balduinstein und der Schaumburg,
- der LIMES(04) bei Heftrich, am Feldberg, westlich des Sandplackens und am Gaulskopf,
- der BALKEN MIT SPITZE bei Hundstadt,
- das ANDREASKREUZ(07) am Feldberg und bei Weilmünster,
- das LIEGENDE V(09) am Feldberg,
- der RAHMEN MIT SPITZE(10) im Weihergrund,
- der KEIL(11) zwischen Balduinstein und dem Talhof,
- das LIEGENDE U(12) von östlich von Wörsdorf bis in das Kesselbach-Tal,
- der SCHWARZE PUNKT(13) bei Ohren,
- der (31)RAHMEN in Ehlhalten,
- der GELBE BALKEN(34) am Feldberg,
- der ROTE BALKEN(45) am Feldberg,
- der ROTE PUNKT(46) an der Hohemark,
- das ROTE KREUZ(47) an der Hohemark,

- der SCHWARZE BALKEN(48) an der Hohemark,
- der BLAUE BALKEN(83) am Forsthaus Butzbach,
- der SCHWARZE PUNKT(84) am Forsthaus Butzbach,
- das SCHWARZE DREIECK(85) am Forsthaus Butzbach,
- das RAHMENDREIECK(91) am Kreuzersberg,
- der (104)RAHMEN an der Umgehungsstraße von der B54 nach Birlenbach,
- der ROTE PUNKT(105) an der Umgehungsstraße von der B54 nach Birlenbach und von der Nähe des Hofes Waldeck bis unter die Rintstraße,
- das ROTE KREUZ(106) an der Umgehungsstraße von der B54 nach Birlenbach und von der Nähe des Hofes Waldeck bis unter die Rintstraße,
- das SCHWARZE DREIECK an der Umgehungsstraße von der B54 nach Birlenbach.

Ganz oder zum Teil aufgelassen worden sind inzwischen:

- der BLAUE BALKEN(80) zwischen Münster und Ziegenberg,
- das ROTE KREUZ(73) zwischen Gaulskopf und Usatal,
- der ROTE PUNKT(81) vollständig, er ist jetzt Teil des (E3)/(01)T,
- der ROTE BALKEN(90) wird zwischen Wetzlar/Leitz und Hohensolms nicht mehr vom TAUNUSKLUB betreut,
- das SCHWARZE KREUZ(95) vollständig,
- der ROTE BALKEN(110) vollständig.
- das ROTE QUADRAT(111) vollständig.

Da sich außerdem herausgestellt hat, daß die erste Auflage, wenn auch in vertretbaren Fehlergrenzen, einige Inkorrektheiten aufwies, habe ich diese neue, überarbeitete Ausgabe angefertigt.

Mein Dank gilt diesmal, zusätzlich zu dem in der ersten Auflage ausgesprochenen, meinem liebenswürdigen Arbeitskollegen Dr. W. Schmidt aus Frankfurt/Main-Höchst, der mich in das Arbeiten mit Makros für das Schreibprogramm eingeführt hat. Dies erleichterte das Umarbeiten der Wegebesehrreibungen auf Grund meiner neuen Entfernungsmessungen erheblich, weil mit diesen Makros nicht alle Formatierungen beim Umrechnen der Wegestrecken in den Wegebesehrreibungen verloren gingen, wie es mit dem für die erste Auflage benutzten Umrechnungsprogramm noch der Fall war.

Diese Abweichungen in den Wegelängen von bis zu 4 Prozent gegenüber den bisherigen finden ihre Erklärung darin, daß ich für die erste Auflage Werte nacheinander sowohl mit zwei mechanischen auch mit einem elektronischen Fahrrad-Tachometer(n) gemessen hat, und zwar mit insgesamt drei verschiedenen Vorderreifen, wenn auch derselben Größe, von denen ich in gutem Glauben nur den ersten geeicht hatte. Beim dritten war mir dann ins Auge gefallen, daß er zwar dieselben Spezifikationen aufgedruckt enthielt, aber offensichtlich kleiner war als der erste. Nacheichung ergab einen Umfang von nur 1980 mm, verglichen mit den 2065 mm der ersten. Die jetzt angegebenen Wegelängen gehen alle auf Messungen von 1992 mit einem einzigen Vorderreifen zurück, dessen Umfang ich geeicht hatte. Zusätzliche Nacheichung 1993 hat ergeben, daß eine andere Meßstrecke, nämlich an der Aartal-Bahn zwischen Holzheim und Flacht von 400 m (von Kilometer 49.8 bis 50.2 der Bahn), auch genau 400 m auf meinem Tachometer ergab. Die 1993 erneut gemessenen Werte stimmen mit denen von 1992 jeweils bis auf 10 bis 20 m überein. Sie sind wohl auch nicht absolut richtig, aber jedenfalls in sich vergleichbar.

Eine Abweichung von zum Beispiel 3 Prozent ist bei einem kurzen Weg von 5 Kilometern oder bei einem nur kurzen Abschnitt eines langen Wegs fast nicht bemerkbar, erst bei einer Gesamt-Länge von 150 km des LAHNHÖHENWEGS gibt dies, da sich der "Fehler" summiert, eine Längendifferenz von etwa 4.5 Kilometern. Dieser Fehler ist nicht auszuschalten, er stört jedoch den Wanderer nicht so sehr wie es den Anschein haben könnte. Die Abweichung ist bei kleinen Wegestrecken kaum bemerkbar: ein Abschnitt von km 100 bis km 105 eines Wegs ist statt 5 Kilometer dann von km 103 bis 108.15 mit 5.15 Kilometern mit 150 m mehr nur kaum merklich länger. Erst die Summe der Abweichungen über die gesamte Strecke ist deutlich wahrnehmbar.

Fortgelassen habe ich außerdem die erste und die letzte Spalte der ersten Auflage von 1992, welche die Nummer der Schnittstelle eines Wegs mit einem anderen Weg des TAUNUSKLUBS angab, die aber in dem Wegeverzeichnis noch keine Bedeutung hatte, sondern erst später für einen Plan unserer Weg nach dem Muster eines Schachbretts.

Vorwort zur 1. Auflage

I. Zustandekommen und Dank der ersten Auflage

Dieses Wegeverzeichnis hat seinen Ursprung in meiner Entscheidung vom November 1985 auf einer Sitzung der Wegemarkierer, während der ein Nachfolger für den bisherigen Führer der Zentralkarte des Taunusklubs gesucht wurde, welche verwaist war, diese Arbeit zu übernehmen. Etwa 2 bis drei Stunden Arbeit pro Jahr, hieß es, sollten es sein. Diese Pflicht habe ich damals, wenn auch etwas ungläubig über den geringen Zeitbedarf, übernommen, aber sie wuchs mit näherer Beschäftigung immer mehr, denn schon beim ersten Überblick stellte sich heraus, daß unsere Zentralkarte nicht auf dem neuesten Stand war, sondern eine erhebliche Überarbeitung erforderte. Dazu bin ich in den Jahren 1986 bis Ende 1987 alle unsere Wege, die mit 2500 km zu Buche standen, mit den entsprechenden topografischen Karten in der Hand, abgelaufen und habe den jeweils genauen Verlauf festgestellt. Aus Ausfluß davon sind dann einige Karten des Taunus mit fast genau stimmender Wegeführung unserer Wege entstanden.

Der nächste Schritt folgte in den Jahren 1988 bis 1991, nämlich dieselbe Inspektion der Wege, jetzt aber mit meinem Fahrrad mit von mir geeichtem elektronischen Tachometer daran und mit meinem Diktiergerät in der Hemdtasche und in der Hand; alle Wege hin und zurück habe ich zunächst im Detail registriert, und dann habe ich bei einem zweiten Durchgang, besser einer Durchfahrt, kontrolliert, ob die Messungen vom ersten Mal auch etwa stimmten. Auf diesen Touren zwischen Wetzlar, Oberursel, Bad Camberg und Lahnstein habe ich auf diese Art tausende von Informationen über unsere 113 Wege gesammelt und in meinen Computer eingegeben. Für Kenner: eine partition von 32 Megabyte der Festplatte ist nur damit gefüllt.

Aus diesen unendlich vielen Einzeldaten habe ich dann eine genaue Beschreibung aller unserer Wege in beiden Richtungen angefertigt, und aus dieser Beschreibung im Detail habe ich lange Wegetabellen herausdestilliert, und aus diesen wiederum ist die vorliegende gekürzte Fassung des Verzeichnisses der Wege des TAUNUSKLUBS entstanden.

















Besondere Verdienste dafür, daß diese Messungen in das neue Wegeverzeichnis umgeformt werden konnten, hat Herr Wilhelm Dietz, der mich im Computer-Lernzentrum der Hoechst AG in die Grundlagen der elektronischen Text- und Datenverarbeitung eingeführt hat, und der mir danach auf meine Bitte hin zwei Rechenprogramme entworfen hat, die unerlässlich für das Auswerten der Wege-Vermessung waren, wie schnell verständlich wird: bei nur etwa 5 Meßwerten pro Kilometer entstehen für einen 100 km langen Weg 500 Meßwerte, aber sie beginnen leider nicht bei Null, auch die Etappen zwei und drei nicht beim Kilometerstand der Voretappe; alle diese Werte müssen deshalb jedenfalls durch Addieren oder Subtrahieren eines Werts umgerechnet werden; erschwerend ist eine versehentliche falsche Einstellung des Tachometers, die eine falsche Länge ergibt. Solche Strecken müssen dann nach Vergleich mit der richtigen Länge (vom Rückweg) zunächst noch mit einem Faktor multipliziert werden, wobei eine derartigen Vielzahl an Umrechnungen erforderlich wird, daß sie von Hand auch mit einem Taschenrechner nicht mehr sinnvoll durchgeführt werden können. Die beiden Programme MULTI und ADDITION von Herrn Dietz erledigten diese Aufgabe für alle fast 5000 km Weglänge schnell und fehlerfrei. Für seine Bereitschaft, Mühe und für sein Geschick danke ich Herrn Dietz außerordentlich herzlich.

Meiner Frau Dr. med. Hela v. Foerster danke ich für ihr Verständnis für mein Steckenpferd, für das sie oft und lange allein zu Hause geblieben ist, wie eine Überschlagsrechnung zeigt: etwa 10 000 gelaufene und geradelte Kilometer verschlingen etwa 1500 Stunden in der Natur, das Archivieren dauert wohl fast ebenso lange. Sie hat mich stets mit aktivem Interesse begleitet, sei es auf der Wanderung, wenn auch seltener, da Wegstrecken von bis zu maximal 80 Kilometern am Tag nicht in jedermanns Leistungsfähigkeit liegen, sei es zu Hause, während ich die gewonnenen Daten in lesbare Form umgearbeitet habe.

Dank gebührt aber auch der unbekanntten Größe Natur, die sich mir zum Belaufen und Beradeln zur Verfügung gestellt hat, die sich mir aber auch in ihrer anderen besten Form, nämlich als Gesundheit mitgeteilt hat. Denn eine Tour zum Beispiel mit dem GELBEN BALKEN(37) von Kronberg, Höhe 250 m, über den Altkönig (Höhe 800 m) zur Hohemark (250 m) und zurück mit dem GRÜNEN BALKEN(39) ergibt schnell einen Gesamt-Anstieg von über 1000 Höhenmetern - und das mit (geschobenem) Fahrrad.














Zum Schluß noch eine Bitte: Wenn Sie in diesem Wegeverzeichnis Unrichtigkeiten feststellen oder wenn Sie Wege umlegen, so geben Sie mit bitte Nachricht, damit eine nächste Auflage berichtigt erscheinen kann.

II. a) Tabelle aller Wege






TABELLE DER WEGE DES TAUNUSKLUBS				
Nr.	Name	von	nach	Km
(E1) 	EUROPÄISCHER FERNWANDERWEG NORDSEE – BO- DENSEE – MIT- TELMEER	Nassau Lahnbrü- cke	FFM NW-Stadt- /[Wendelsplatz]	106.2
(E3)  T	EUROPÄISCHER FERNWANDERWEG ATLANTIK – AR- DENNEN - ERZGE- BIRGE - KARPATEN – SCHWARZES MEER	Kellerskopf	Butzbach Bf.	83
(001) T	TAUNUSHÖHEN- WEG (wie (E3))	Butzbach Bf.	Kellerskopf (dann vom RTK betreut)	83
(002) L	LAHNHÖHENWEG	Wetzlar Bf.	Lahnstein Lahn- brücke	154.7
(005) 	BALKEN MIT SPIT- ZE	Kellerskopf	Braunfels Lahnbf.	78.6
(006) 	LIEGENDES Y	Hofheim Bf.	Wetzlar Bf.	103.4
(007) 	ANDREASKREUZ	Bad Soden Bf.	Braunfels Lahnbf.	66.7
(008) ○	RING	Ffm-Höchst Bf.	Villmar(Lahn) Bf.	70
(009) >	LIEGENDES V	Oberursel Bf.	Weilburg Bf.	54.6
(010) 	RAHMEN MIT SPITZE	Bad Homburg Bf.	Limburg Bf.	61.2
(011) 	KEIL	Köppern Bf.	Balduinstein Bf.	95.7
(012) 	LIEGENDES U	Bad Nauheim Bf.	Hennethal	66.4
(013) ●	SCHWARZER PUNKT	Butzbach-Müns- ter	Jammertal	76.8
(014) ●	PUNKT BLAU	Schleuse Eddern- heim	Eppstein Bf.	25.3
(015) 	RAHMEN	Hofheim Bf.	Eppstein Bf.	9.2
(016) 	BALKEN SCHWARZ	Hofheim Bf.	Gundelhard	6.2
(017) 	BALKEN ROT	Hofheim Bf.	Fischbach	8.4
(018) 	RAHMEN	Zeilsheim	Kelkheim Müns- ter Bf.	6.9
(019) 	BALKEN SCHWARZ	Kelkheim Bf.	Münster Bf.	5.1
(020) 	BALKEN ROT	Lorsbach	Wildsachsen	6.1
(021) 	BALKEN SCHWARZ	Lorsbach	Eppstein Bf.	7.1
(022) ●	PUNKT SCHWARZ	Bad Soden Bf.	Wildsachsen	14
(023) ●	PUNKT BLAU	Bad Soden Bf.	Fischbach	7
(024) 	BALKEN GRÜN	Bad Soden Bf.	Eppstein Bf.	15.9

(025) 	BALKEN ROT	Bad Soden Bf.	Königstein	7.1
(026) 	BALKEN GELB	Hofheim Bf.	Kronberg Bf.	26.2
(027) 	BALKEN SCHWARZ	Ffm-Höchst Bf.	Sandplacken	38.1
(028) 	BALKEN BLAU	Eppstein Bf.	Hohemark U3	17
(029) 	PUNKT GRÜN	Eppstein Bf.	Kl. Feldberg Windeck	14.7
(030) 	PUNKT SCHWARZ	Niederjosbach Bf.	Fuchstanz	20.8
(031) 	RAHMEN	Ehlhalten	Oberems	20.6
(035) 	BALKEN GELB	Bad Soden Bf.	Kronthal	3.6
(036) 	PUNKT SCHWARZ	Kronberg	Kronberg	14.4
(037) 	BALKEN GELB	Kronberg Bf.	Hohemark U3	13.4
(038) 	BALKEN SCHWARZ	Mammolshain	Große Kurve	10.4
(039) 	BALKEN GRÜN	Kronberg Bf.	Hohemark U3	12.5
(040) 	RAHMEN	Ffm NW-Stadt U3	Hohemark U3	12.8
(042) 	PUNKT SCHWARZ	Oberreifenberg	Zacken	2.8
(043) 	BALKEN SCHWARZ	Windeck	Oberreifenberg	3.4
(044) 	BALKEN BLAU	Oberreifenberg	Arnoldshainer Weg	1.3
(045) 	BALKEN ROT	Hohemark U3	Waldlust U3	24.3
(046) 	PUNKT ROT	Hohemark U3	Weißer Berg	7.8
(047) 	KREUZ ROT	Hohemark U3	Saalburg	7.9
(048) 	BALKEN SCHWARZ	Bad Homburg Bf.	Hohemark U3	8.2
(049) 	PUNKT GELB	Bad Homburg Bf.	Sandplacken	11.8
(050) 	PUNKT BLAU	Dornholzhausen	Herzberg	4.8
(051) 	BALKEN BLAU	Dornholzhausen	Marmorstein	3.3
(052) 	BALKEN GELB	Dornholzhausen	Saalburg	3.8
(053) 	BALKEN ROT	Bad Homburg Bf.	Obernhein	11.6
(054) 	RAHMEN	Bad Homburg Bf.	Seelenberg	28
(055) 	RAHMENDREIECK	Saalburg	Herzberg	3.3
(056) 	PUNKT SCHWARZ	Schmitten	Neuweilnau	8.3
(057) 	BALKEN SCHWARZ	Hausen Bf.	Altweilnau	8.6
(059) 	PUNKT SCHWARZ	Tenne	Dombachtal	1.9
(060) 	BALKEN GELB	Neuweilnau	Gemünden	5.2
(061) 	BALKEN GRÜN	Neu-Anspach Bf.	Sandplacken	7.9
(062) 	PUNKT SCHWARZ	Neu-Anspach Bf.	Kastell Heiden- stock	5.8
(063) 	BALKEN BLAU	Friedrichsdorf	Saalburg	5.8
(064) 	BALKEN SCHWARZ	Friedrichsdorf	Saalburg Bf.	7
(065) 	BALKEN GRÜN	Bad Homburg Bf.	Köpperner Tal	8.1
(066) 	PUNKT SCHWARZ	Friedrichsdorf Bf.	Saalburg Bf.	6.6
(067) 	PUNKT GRÜN	Bad Nauheim Bf.	Köppern Bf.	17.3
(068) 	DREIECK SCHWARZ	Oberrosbach	Kapersburg	5.3

(069) ■	BALKEN SCHWARZ	Oberrosbach	Kuhtränkebrunnen	3.8
(070) ■	BALKEN GELB	Ockstadt	Kapersburg	5.5
(070A)	Weidenhausweg (W)	PUNKT ROT	Marienbild	1.4
(071) ●	PUNKT ROT	Ockstadt	Steinkopf	3.4
(071A)K	Kuhkopfweg (K)	Nähe Steinkopf	(12)LU	1.6
(072) ■	KREUZ GELB	Friedberg Bf.	Winterstein	9.2
(073) +	KREUZ ROT	Friedberg Bf.	Gaulskopf	11.1
(074) ■	BALKEN ROT	Wehrheim Bf.	Ziegenberg	11.3
(075) ■	BALKEN GRÜN	Wehrheim Bf.	Kapersburg	12.4
(076) ■	BALKEN GELB	Usingen Bf.	Wilhelmsdorf Bf.	6.2
(077) ●	PUNKT SCHWARZ	Usingen Bf.	Kransberg	7.1
(078) ●	PUNKT ROT	Usingen	Merzhausen	6.9
(079) ■	BALKEN SCHWARZ	Bad Homburg Bf.	Butzbach Bf.	45.1
(080) ■	BALKEN BLAU	Münster(Wetterau)	Oes	6.4
(082) □	RAHMEN	Hochweisel	Grävenwiesbach	15.4
(083) ■	BALKEN BLAU	Butzbach Bf.	Rod an der Weil	42.8
(084) ●	PUNKT SCHWARZ	Butzbach Bf.	Cleeberg	9
(085) ▲	DREIECK SCHWARZ	Ebersgöns	Weiperfelden	10.2
(086) ●	PUNKT BLAU	Ebersgöns	Cleeberg	4
(088) ■	BALKEN SCHWARZ	Grävenwiesbach	Michelbach	6.8
(090) ■	BALKEN ROT	Bodenrod	Wetzlar	22.4
(091) ▲	DREIECK ROT	Albshausen Bf.	Butzbach Bf.	28.9
(092) ▲	DREIECK SCHWARZ	Wetzlar	Weilburg Bf.	22.8
(093) ^	WINKEL AUFRICHT	Weilburg Bf.	Stockhausen Bf.	10.8
(094) △	RAHMENDREIECK	Weilburg Bf.	Hirschhausen	17.4
(097) ●	PUNKT ROT	Laubuseschbach	Haintchen	5.4
(098) ■	BALKEN SCHWARZ	Domäne Hohlenfels	Niederlauken	40.1
(099) ▲	DREIECK SCHWARZ	Niederselters Bf.	Eichelbacher Hof	10.6
(100) ■	BALKEN GELB	Rod an der Weil	Bad Camberg Bf.	12.4
(102) ■	BALKEN ROT	Idstein Bf.	Eppstein Bf.	15.6
(103) ■	BALKEN SCHWARZ	Niedernhausen Bf.	Lenzhahn	4.2
(104) □	RAHMEN	Diez Bf.	Mensfelder Kopf	7.7
(106) +	KREUZ ROT	Diez Bf.	Katzenelnbogen	17.7
(107) ◆	RAUTE SCHWARZ	Obernhof Bf.	Holzhausen	17.5
(108) ▲	DREIECK SCHWARZ	Diez Bf.	Ruine Aardeck	7

(109) 	BALKEN BLAU	Nassau	Nastätten	21.2
(112)	GRENZSTEIN- RUNDWANDER- WEG	Sandplacken	Sandplacken	6
(113)	ARCHÄOLOGI- SCHER RUND- WANDERWEG	Goldgrube	Goldgrube	4
(RMV1) 	(RMV1)	Brandoberndorf Bf.	Bad Homburg Bf.	35.5
(RMV2) 	(RMV2)	Hasselborn Bf.	Bad Homburg Bf.	36.7
(RMV3) 	(RMV3) (Naturp. Taunus)	Brandoberndorf Bf.	(06)LY	0
(RMV3)	(RMV3) (Naturp. Taunus)	(06)LY	Oberhalb v. Grä- venwiesbach	0
(RMV3)	(RMV3)	oberhalb v. Grä- venwiesbach	Wilhelmsdorf Bf.	3.7
(RMV4) 	(RMV4)	Wilhelmsdorf Bf.	Hausen Bf.	8.4
(RMV5) 	(RMV5)	Wilhelmsdorf Bf.	Usingen Bf.	9.5
(RMV6) 	(RMV6)	Saalburg Bf.	Bad Homburg Bf.	16.1
(RMV7) 	(RMV7)	Saalburg Bf.	Friedrichsdorf Bf.	16.2
(RMV8) 	(RMV8)	Saalburg Bf.	Friedrichsdorf Bf.	6.6
	(HESS1)a	Leun	Weilburg	14.7
	(HESS1)b	Limburg	Holzhausen a. d. H.	50.6
	(HESS4)	Bad Nauheim Bf. mit (012)LU	Ffm Nordwest- stadt	50
	(HESS9)	Limburg Bf.	Bad Nauheim Bf.	80.4
Gesamtlänge aller Wege km				2453

b) Tabelle, geordnet nach Mehrfachzeichen

BALKEN			
	Nr.	Von	nach
SCHWARZ 	(16)	Hofheim Bf.	Gundelhard
	(19)	Kelkheim Bf.	Kelkheim Münster Bf.
	(21)	Lorsbach	Eppstein Bf.
	(27)	Ffm-Höchst Bf.	Sandplacken
	(38)	Mammolshain	Große Kurve
	(43)	Windeck	Oberreifenberg
	(48)	Bad Homburg	Hohemark U3
	(57)	Hausen Bf.	Altweilnau
	(64)	Friedrichsdorf	Saalburg Bf.
	(69)	Oberrosbach	Kuhtränkebrunnen
	(79)	Bad Homburg Bf.	Butzbach Bf.
	(88)	Grävenwiesbach	Michelbach
	(98)	Domäne Hohlenfels	Niederlauken
	(103)	Niedernhausen Bf.	Lenzhahn
ROT 	(17)	Hofheim Bf.	Fischbach
	(20)	Lorsbach	Wildsachsen
	(25)	Bad Soden Bf.	Königstein
	(45)	Hohemark U3	Waldlust U3
	(53)	Bad Homburg Bf.	Obernain
	(74)	Wehrheim Bf.	Ziegenberg
	(90)	Bodenrod	Wetzlar
	(102)	Idstein Bf.	Eppstein Bf.
GRÜN 	(24)	Bad Soden Bf.	Eppstein Bf.
	(39)	Kronberg Bf.	Hohemark U3
	(61)	Neu-Anspach Bf.	Sandplacken
	(65)	Bad Homburg Bf.	Köpperner Tal
	(75)	Wehrheim Bf.	Kapersburg
GELB 	(26)	Hofheim Bf.	Kronberg
	(35)	Bad Soden Bf.	Kronthal
	(37)	Kronberg Bf.	Hohemark U3
	(52)	Dornholzhausen	Saalburg
	(60)	Neuweilnau	Gemünden
	(70)	Ockstadt	Kapersburg
	(76)	Usingen Bf.	Wilhelmsdorf Bf.
	(100)	Rod a. d. Weil	Bad Camberg Bf.
BLAU 	(28)	Eppstein Bf.	Hohemark U3
	(44)	Oberreifenberg	Arnoldshainer Weg
	(51)	Dornholzhausen	Marmorstein
	(63)	Friedrichsdorf	Saalburg

	(80)	Münster/Wetterau	Oes
	(83)	Butzbach Bf.	Rod a. d. Weil
	(109)	Nassau	Nastätten

PUNKT			
	Nr.	Von	nach
SCHWARZ ●	(13)	Münster/Wetterau	Jammertal
	(22)	Bad Soden Bf.	Wildsachsen
	(30)	Niederjosbach Bf.	Fuchstanz
	(36)	Kronberg	Kronberg
	(42)	Oberreifenberg	Zacken
	(56)	Schmitten	Neuweilnau
	(59)	Tenne	Dombachtal
	(62)	Neu-Anspach Bf.	Kastell Heidenstock
	(66)	Friedrichsdorf Bf.	Saalburg Bf.
	(77)	Usingen Bf.	Kransberg
BLAU ●	(84)	Butzbach Bf.	Cleeburg
	(14)	Schleuse Eddernheim	Eppstein Bf.
	(23)	Bad Soden Bf.	Fischbach
	(50)	Dornholzhausen	Herzberg
GRÜN ●	(86)	Ebersgöns	Cleeburg
	(29)	Eppstein Bf.	Kl. Feldberg
ROT ●	(67)	Bad Nauheim Bf.	Köppern Bf.
	(46)	Hohemark U3	Weißberg
	(71)	Ockstadt	Steinkopf
	(78)	Usingen Bf.	Merzhausen
GELB ●	(97)	Laubuseschbach	Haintchen
	(49)	Bad Homburg Bf.	Sandplacken

RAHMEN			
<input type="checkbox"/>	Nr.	Von	nach
	(15)	Hofheim Bf.	Eppstein Bf.
	(18)	Zeilsheim	Kelkheim-Münster Bf.
	(31)	Ehlhalten	Oberems
	(40)	Ffm NW-Stadt	Hohemark U3
	(54)	Bad Homburg Bf.	Seelenberg
	(82)	Hochweisel	Grävenwiesbach
	(104)	Diez Bf.	Mensfelder Kopf

KREUZ			
	Nr.	Von	bis
ROT +	(47)	Hohemark U3	Saalburg
	(73)	Friedberg Bf.	Gaulskopf
	(106)	Diez Bf.	Katzenelnbogen
GELB +	(72)	Friedberg Bf.	Winterstein

DREIECK			
	Nr.	Von	bis
SCHWARZ ▲	(68)	Oberrosbach	Kapersburg
	(85)	Ebersgöns	Weiperfelden
	(92)	Wetzlar	Weilburg Bf.
	(99)	Niederselters Bf.	Eichelbacher Hof
	(108)	Diez Bf.	Ruine Aardeck
ROT ▲	(91)	Albshausen Bf.	Butzbach Bf.

RAHMENDREIECK			
△	Nr.	Von	bis
	(55)	Saalburg	Herzberg
	(94)	Weilburg Bf.	Hirschhausen

III. Wege mit zuständigen Zweigvereinen (E1) EUROPÄISCHER FERNWANDERWEG

Nassau	Frankfurt NW-Stadt	Nassau
km	Ort	km
0	Nassau Lahnbrücke/(02)L/(109)BBL	105.9
0.4	Bergnassau Bezirksstraße - Untergutenau/(02)L	105.4
3.9	Schleuse Hollerich - Hof Hollerich	102
5.9	Höhe am Kloster Arnstein/(02)L	100
6.1	Kloster Arnstein	99.8
6.3	Dörsbach	99.6
6.6	Obernhof/(107)RESW	99.3
8.4	Höhe - Falkenhorst, 120 Grad-Bogen	97.6
9.2	Kalkofenblick	96.7
12.6	Vierseenblick - Höhe, Grenzstein	93.4
13.7	Lahntalbahn Kilometer 69,2 – Pfad	92.2
14	Bahnübergang seitlich	91.9
15.8	Pfad zu einem Ausguck auf Laurenburg	-
18.3	Straße Laurenburg - Ergeshausen/Steinsberg - Rupbachbrücke	87.6
19	Heckenrand - Abstecher zur Hohelei	87
19.7	Abknick Steinsberg – Feuerwehr	86.2
21.9	Straße Cramberg - Wasenbach K34	84.1
22.1	K34 - Grasweg Höhe	83.9
22.1	Hochspannungsleitung oberhalb von Cramberg	83.8
23.6	Straße K36 -Waldweg/(02)L/(11)KL	82.4
24.9	Straße Birlenbach n. Steinsberg	81.1
25.2	Abknick Hof Habenscheid	80.7
26.7	Bogen in Bärbach	79.2
28.5	Schönborn Schaumburger - Diezer Str.	77.4
29.8	Höhe/(106)KRT	76.2
31	geradeaus Wegedreieck oben/(98)BSW	75
31.5	halbrechts Forstwirtschaftsweg - Waldweg	74.5
31.7	Abknick Asphalt	74.3
32.4	Schlucht der Burg Hohlenfels- alte Trasse/ (98)BSW	73.6
32.4	Domäne Hohlenfels	73.6
33	Abknick Waldwinkel - Asphalt - Forstwirtschaftsweg/(13)PSW	73
34.1	Abknick Hessenstraße/(13)PSW	71.9
34.4	Abknick Straße B274 oben	71.6
35.4	Abknick Waldecke Straße K55 Mudershausen - Bonscheuer	70.6
35.7	Abknick Bonscheuer Rheinstraße 6 - Waldstr.	70.3
36.5	Pfad zum Mineralbrunnen	69.4
37	Abknick Forstwirtschaftsweg - Erdweg am alten Steinbruch	69
37.3	Abknick Waldweg - Forstwirtschaftsweg	68.6

38.1	Abknick Waldrand - abwärts - Landesgrenze Hessen/Rheinland-Pfalz	67.8
38.2	Senke	67.8
38.3	links Abknick Waldecke, Grasweg - Straße K530 oben	67.6
38.5	Abknick Straße K57/K530 - Forstwirtschaftsweg	67.5
42.1	Abknick B54 - Neunhauser Hof	63.9
42.4	Abknick B54 – Kettenbach	63.6
42.9	Abknick Kettenbach - Scheidertalstr. - Passavant	63.1
43.2	Kettenbach -Werksschranke oben - Wilhelm-Passavant-Str.	62.8
43.5	Abknick Kettenbach Hüttenstr. - Waldweg, Schlucht	62.5
45.3	Flugfeld, oben	60.7
47.1	Abknick Eisenstraße - Forstwirtschaftsweg - Asphalt	59
48.4	Hennethal Kreuzung Kettenbach - Idstein Strinz-Trinitatis Breithardt Hahn Strinz-Margarethä/(12)LU für den TK	57.5
53.9	Fünfwegekreuzung - Hermannsweg/(12)LU	52.1
55	Hühnerstraße	50.8
58.2	Abknick Oberauroff Haubental - Straße L 3271/(06)LY	47.8
58.2	geradeaus Haubental - Auroffbachtal - B3274 quert	47.7
59	Abknick Niederauroff	46.9
59.1	geradeaus Niederauroff/(06)LY	46.9
60.2	Höhe zwischen Niederauroff und Idstein	45.8
60.5	Autobahnunterführung	45.5
60.7	Brücke über die B275 Idstein	45.3
60.8	Abknick alte B275	45.2
61	Brücke der Emsbachbahn	45
61.2	Idstein Nähe Bf. - Am Bahnhof zweigt ab- Wiesbadener Str. Kreisel-/(102)BRT	44.8
62.7	Idstein Escher Str. - Schützenhausstr.	43.4
63.6	Wolfsbachtal/Schützenhaus/Ponyhof/Daytona/(102)BRT	42.4
64.9	Abknick Waldweg - Straße Idstein/Heftrich L3023	41.1
65.1	Abknick L3023 Idstein/Heftrich/(11)KL	41
65.5	Höhe am Heidekopf	40.5
66.8	Limesweg	39.2
67.4	Alteburg Höhe - Straße L3273 Niedernhausen/Heftrich	38.7
68.2	Asphaltweg - Straße L3011 Heftrich n. Eppstein,	37.8
69.2	Schinderhannes-Eiche	36.8
69.8	Hasenmühle - Dattenbach	36.1
70.1	Limesweg	35.9
72.1	Schloßborn Weiherstr. 11 - Langstr./(05)BS/(E3)/(01)T	33,9
75.7	Glashütten Limburger Str./Kirchstr./B8	30.4
76.8	Abknick Nähe Glashütten - Emsbachweg/(30)PSW	29.4
78.2	Abknick Emsbachschlucht - Forstwirtschaftsweg - Waldweg - Buchholzweg - Hang unten	27.9
79.1	L3025 - Rotes Kreuz/(31)R	27

79.8	Abknick Feldbergkastell	26.3
80.4	geradeaus/(07)AK/(09)LV/(45)BRT	25.6
81.1	Abknick Feldberg - Wegekrenz-West/(E3)/(01)T/(07)AK	25
81.3	Feldberg Wegekrenz-Süd	24.7
82	Straße - Parkplatz Windeck/(43)BSW	24.1
83.7	Abknick Fuchstanz/(07)AK/(38)BSW	22.4
84.2	geradeaus – früherer Abknick zum Altkönig (bis 2007)	21.8
85.6	Abknick (2007)/(38)BSW	20.4
85.9	geradeaus/(39)BGR	20.2
86.3	Abknick Altkönig - östliche Sitzgruppe	19.6
87.8	große Buche - Pflasterweg - Burgundenweg/(37)BGL	18.2
90.8	Abknick Wegekrenz	15.3
91.5	halbrechts/(09)LV/(45)BRT	14.6
93.4	Abknick Hohemark Parkplatz - Wegekrenz - Nähe U3 - Alfred-Lechler-Str./(28)BBL/(39)BGR	12.6
93.8	Klinik Hohemark/(09)LV/(28)BBL/(39)BGR	12.3
94.6	halbrechts Ravenstein-Hütte	11.4
95.5	B455 Nordseite	10.4
98.4	Straße Oberhöchstadt – Oberursel	7.6
99	Abknick Waldturnpfad bei Steinbach	7
99.4	Abknick Betonweg – Feldweg	6.6
101.5	Bf. Weißkirchen – Unterführung	4.4
101.9	Abknick Bahn – Mazda	4.1
103.9	Autobahn Frankfurt – Kassel	2.2
106.1	Bürgerhaus NW-Stadt - Walter-Möller-Platz Rewe	0

Zuständiger Verein:

Weg	von	bis	Verein	Markierer
(E1)	km 0 Nassau Kettenbrücke mit (02)L	km 0.4 Bergnassau Bezirksstraße - Gutenauer Weg	Stammklub	Wittern
(E1)	km 0.4 Bergnassau Bezirksstraße - Gutenauer Weg	km 6.1 Obernhof/Kloster Arnstein	Stammklub	Wittern
(E1)	km 6.1 Obernhof/Kloster Arnstein mit (02)L	km 6.6 Obernhof Nähe Bahnhof /(02)L/RE(107)	Stammklub	Wittern
(E1)	km 6.6 Obernhof Nähe Bf./(02)L/(107)RESW	km 23.6 Straße K36 - Waldweg/ (02)L/(11)KL	Stammklub	Wittern
(E1)	km 23.6 Straße K36 - Waldweg mit (11)KL	km 32.4 Domäne Hohlenfels	Stammklub	Wittern

(E1)	km 32.4 Domäne Hohlenfels mit (11)KL	km 53.9 Fünfwegekreuzung	Stammklub	Wittern
(E1)	km 53.9 Fünfwegekreuzung mit (11)KL	km 67.4 Alteburg - Straße L 3273 Lenzhahn – Heftrich – Höhe	Stammklub	Baker
(E1)	km 67.4 Alteburg Straße L3023 Lenzhahn – Heftrich ohne anderes Zeichen	km 72.2 Schloßborn Weiherstr. 11 - Langstr./ (E3)-/(01)T/(05)BS	Stammklub	Wittern
(E1)	km 72.2 Schloßborn Weiherstr. 11 - Langstr. mit (E3)/(01)T	km 79.1 Rotes Kreuz/- (31)R	Stammklub	Wittern
(E1)	km 79.1 Rotes Kreuz/- (31)R mit (E3)/(01)T	km 81.2 Feldberg Wegekreuz-West	Stammklub	Rinner
(E1)	km 81.2 Feldberg Wegekreuz-West mit (07)AK	km 83.7 Fuchstanz	B.S.V. Stammklub	Spohrs
(E1)	km 83.7 Fuchstanz, mit (38)BSW	km 85.7 Abknick nahe Altkönig	Stammklub	Kiunka Glasow
(E1)	km 85.7 Abknick nahe Altkönig ohne Zeichen	km 85.9 nahe Altkönig	Nied	Buhr
(E1)	km 85.9 nahe Altkönig mit (37)BGR	km 87.9 Buche nördl. v. Altkönig - Pflasterweg	Nied	Buhr
(E1)	km 87.9 Buche nördl. v. Altkönig - Pflasterweg, mit (37)BGL	km 93.5 Hohemark - Nähe U3 - Parkplatz - Wegekreuz	Stammklub	Marx
(E1)	km 93.5 Hohemark - Nähe U3 - Wegekreuz, mit (40)R	km 104.9 Nordweststadt Walter Möller Platz	Stammklub	v. Holleben
(E1)	km 106.1 Nordweststadt Walter Möller Platz	Ffm - Wendels platz	Stammklub	Wittern

(E3Z)/(01)TAUNUSHÖHENWEG

Butzbach Bf.

Kellerskopf

Butzbach Bf.

Km	2015 1204	Ort	km
0	Butzbach Bf.		83.3
3.6	geradeaus Hausen Straße nach Espa/Weiperfelden		89.7
4.9	links Oes Parkplatz/(80)BBL/(85)DSW		78.4
11.2	links Bodenrod Bürgerhaus/(82)R/(90)BRT		72.2
14.3	links Maibach Backhaus/(11)KL		69
17.6	B275 Usatal nahe Wernborn		65.6
19.5	Kransberg Mühlweg - Wellenhaag/(77)PSW		63.4
22.6	Straße Friedrichsthal/Pfaffenwiesbach/(74)BRT		60.6

26.5	Kapersburg Hütte der Vereinigten Wandervereine Friedberg Bad Nauheim/(68)DSW/(70)BGL/(75)BGR	56.8
33.5	Kiosk am Bf. Saalburg/(64)BSW/(66)PSW	49.5
33.6	Lochmühle-Erlenbach	49.4
33.9	rechts Köpperner Tal - Tunnel/(54)R/(66)PSW	49
36.4	links Saalburg – Kassenhäuschen	46.6
39.4	links Weigelsruhe - Weiße Schneise/(55)RD	43.6
40.8	Roßkopf	42.2
42.1	Kastell Heidenstock	40.9
44.3	Sandplacken Bushaltestelle Fußgängerampel/(27)BSW/(49)PGL/-(61)BGR	38.7
47	Feldberg - Wegekrenz Ost	36.1
47.2	Feldberg - Wegekrenz West/(E1)	35.8
48.3	Weilquelle	34.7
48.5	links Feldbergkastell	34.5
49.2	Rotes Kreuz - L3025/(31)R	33.8
51.5	links Aldi Nähe Glashütten Hobholz/(30)PSW	31.5
52.6	rechts Glashütten - B8 - Kirchstr.	30.4
56.1	links Schloßborn - Langstraße - Weiherstraße/(E1)	26.9
59.4	Atzelberg Aussichtsturm	23.7
60.1	halbrechts Eppenhain Schulweg - Rossertstr. - Ehlhaltener Str. – Kriegerdenkmal/(24)BGR/(26)BGL	22.9
61.2	Rossertsattel	21.8
62.8	halblinks Vielwegekrenzung - Nähe Steinbruch	20.2
64	Fischbach Eppsteiner Straße/Im Unterdorf/(28)BBL	19
66.6	links Forsthaus Staufen	16.4
67.7	Abzweigung zum Mendelssohnblick	15.3
67.8	rechts Kaisertempel	15.2
69.7	geradeaus Nähe Bf. Eppstein Straße – Pfad	13.3
70.4	Bahnhof Eppstein /(14)PBL/(15)R/(21)BSW/(28)BBL/(29)PGR/(102)BRT	12.6
72.8	Höhe/(06)LY	10.2
74.8	rechts Wildsachsen Alt Wildsachsen - Medenbacher Weg - Am Born/-(20)BRT/(22)PSW	8.2
75.3	Höhe – Asphaltquerweg	7.7
76.3	Autobahn Wiesbaden – Köln	6.8
77.5	L3028/Bf. Medenbach-Auringen	5.5
78	links Auringer Mühle	5.1
78.1	rechts Landstraße K659 Kloppenheim/Auringen	5
78.2	links Landstraße K659 - Feldweg	4.9
80.6	rechts Naurod – Feldbergblick	2.4
81.1	B455 - Unterführung Straße Naurod/Rambach	1.9

81.9	links Wilh. Bausch Hütte	1.2
83	Kellerskopf/Nähe Opelturm/(05)BS	0

Zuständiger Verein:

(01)	von	bis	Verein	Markierer
(01)	km 0 Butzbach Bf.	km 17.6 Usatal - B275	Stammkl .	Kilian
(01)	km 17.6 Usatal - B275	km 26.5 Kapersburg - Hütte	Fried- berg Bad Nauheim	Krampitz
(01)	km 26.5 Kapersburg – Hütte	km 36.4 Saalburg Kasse	Köppern	Hilbert
(01)	km 36.4 Saalburg Kasse	km 44.3 Sandplacken Bushaltestelle	Stammkl .	Hohmann
(01)	km 44.3 Sandplacken Bushaltestelle	km 49.2 Rotes Kreuz/(31)R	Stammkl .	Rinner
(01)	km 49.2 Rotes Kreuz/(31)R	km 56.1 Schloßborn Langstr. - Weiherstr.	Stammkl .	Wittern
(01)	km 56.1 Schloßborn - Langstr. - Weiherstr.	km 60.1 Eppenhain Krie- gerdenkmal/(24)BGR/- (26)BGL	Fisch- bach	Fitzky
(01)	km 60.1 Eppenhain Kriegerdenk- mal/(24)BGR/(26)BGL	km 66.6 ehemaliges Forsthaus Staufen	Fisch- bach	Fitzky
(01)	km 66.6 ehemaliges Forsthaus Staufen	km 72,8 Höhe/(06)LY	Lorsbach	Mohr
(01)	km 72.8 Höhe/(06)LY	km 83.1 Kellerskopf	Hofheim	Loos Schwichten- berg

(02)LAHNHÖHENWEG

Wetzlar	Lahnstein	Wetzlar
km	Ort	km
0	Wetzlar Bf./ (06)LY	154.9
2	Leitzwerke - Karl Kellner Ring - Sillhöfedorstr. - Schützenstr. - Bus- haltestelle Schillerplatz stadtauswärts	153
2.5	Ruine Kalsmunt	152.4
3.7	Wetzbachbrücke, nahe Helgenbach/(90)BRT	151.3
7	Stoppelberg Aussichtsturm	148
11	Nähe Honigmühle	143.9
11.5	Wetzbach Dickesmühle/(90)BRT	143.4
13	Höhe/(91)DRT	142

14.2	Laufdorf Durchgangsstraße - Lahnstr. - Ringstr.	140.8
18.9	L3283 Oberndorf-Bonbaden – Attenbachstraße	136.1
20.7	Braunfels Marktplatz-Borngasse - Solmser Hof	134.2
25.9	Hirschhausen Tiergartenstr. - Weiherstr./ (94)RD	129.1
31.7	Weilburg Frankfurter Str. - Alter Friedhof - B456/ (09)LV/(92)DSW/- (94)RD	123.3
31.9	Weilburg Schiffstunnel	123
38.3	Ruine Freienfels	116.6
40.6	Weinbach Aulenhäuser Str. – Pfortengasse	114.3
44.2	Elkerhausen Blessenbacher Str. - Obergasse – Bushaltestelle	110.7
46.7	Hohe Straße - Nähe (09)LV	108.2
48.2	Langhecke Hauptstraße - Forsthausstr. - Kirchstr.	106.7
53	Parkplatz Galgenberg – Hütte	101.9
55.1	Villmar Zum Galgenberg/(08)RG	99.7
56.7	König Conrad Denkmal – Parkplatz	98.2
60.8	Runkel Obertorstr. 39 - Naturschutzgebiet Runkeler Laach	94.1
63.1	Sportplatz Ennerich	91.8
65.9	Eschhofen Limburger Str. – Langgasse	89
67.2	Autobahnbrücke	87.7
68.9	Limburg Alte Brücke	86
73.4	Schloss Oranienstein/Grenze Hessen-Rheinland-Pfalz	81.4
75.5	Diez Ernst Scheuern-Platz – Aar	79.4
78	Fachingen Bf.	76.9
82.7	Balduinsteinst. - Straße nach Langenscheid Geilnau/(11)KL	72.3
84.5	Schaumburg – Mauerecke, Straße nach Birlenbach	70.1
85.1	Talhof	70
85.3	Straße K35/(E1)/(11)KL	69.7
89.2	Steinsberg Ringstr. – Feuerwehr	65.8
89.9	Abstecher zu Hohelei	65
90.5	Rupbach - Straße Laurenburg - Ergeshausen/Steinsberg	64.4
90.9	Straße Rupbach - Gutenacker/Bremberg, Höhe	64
95.1	Abknick an der Lahntal-Eisenbahn	59.8
96.6	Abstecher zur Brunnenburg	58.9
96.3	Höhe – Vierseenblick	58.6
99.6	Kalkofenblick	55.2
100.5	Falkenhorst	54.4
102.2	Obernhof Arnsteiner Str. Nähe Bf./L324/(107)RESW	52.7
102.5	Dörsbachbrücke	52.4
102.9	Parkplatz des Klosters Arnstein/(E1)	51.9
106.9	Abknick Neubäckermühle Dörsbachtal - Seitental nach Singhofen - alte Trasse bis 2003 auf Pfad/(13)PSW	48
107.6	Brücke im Seitental	47.2

107.6	Abknick Seitental/(13)PSW/(107)RESW	47.2
109.3	Singhofen Hauptstraße - Bäderstraße B260	45.6
111.4	(109)BBL oberhalb des Mühlbachtals	43.3
111.9	geradeaus - Pfad mit der Trasse bis 1996 von links hinten	42.8
-	Mühlbachtal - Anton-Funck-Steg	40.8
118.2	Bergnassau Bezirksstr. - Gutenauer Weg/(E1)	36.7
118.7	Nassau Kettenbrücke - Bezirksstr. - B260	36.1
119.2	Burg Stein	35.6
120.3	Mühlbach – Eisensteg	34.6
121.6	Schimmerich – Waldrand	33.3
123	Ortsschild Misselberg - K7	31.9
123.8	Kuxlay - Blick nach Osten auf Nassau	31
124.1	Kuxlay - Blick auf Kemmenau und Dausenau	30.8
126.8	Kirschheimersborn - Betonsteine nahe Bauernhof	28.1
127.1	Holzdoppelmast - Asphaltweg/Waldweg	27.7
128.6	Limesweg quert	25.4
-	Neuhof/Heinrichshof	25.7
132.2	Bad Ems Braubacher Str. - Wintersbergstr. - Nähe Bf. Limesweg	22.6
138.1	Straße Sportplatz Nievern	16.7
140	Abzweigung zur Kapelle	14.8
140.2	Schweizertal, Bach, unten	14.6
142.4	Frücht Gruft des Freiherrn vom Stein	12.3
143	Frücht Emser Str.- oberhalb Ortsschild Lahnstein 8 km	11.8
144.8	Grube Friedrichsseggen - Bachüberquerung oben	10
145.7	Biebricher Hof – Waldrand	9
146.2	Höhe - Alter Steinbruch – Hütte	7.5
146.9	K68 - Waldparkplatz Spießborn	7.2
147.2	Straße Lahnstein - Braubach/Bad Ems	6.7
147.8	Straße Lahnstein - Braubach/Bad Ems	7
151.7	Lahnstein Burgweg - Todtentaler Weg	3.1
152.2	Burg Lahneck	2.5
154.7	Lahnstein, Lahnbrücke oben	0

Zuständiger Zweigverein:

	von	bis	Verein	Markierer
(02)	km 0 Wetzlar Leitzwerke	km 20.7 Braunfels Marktplatz - Borngasse - Solmser Hof	**frei	**frei**
(02)	km 20.7 Braunfels Marktplatz - Borngasse - Solmser Hof	km 48.2 Langhecke Hauptstraße - Forsthausstr. - Kirchstr.	Stammkl.	Berberich Bokelmann

(02)	km 48.2 Langhecke Hauptstraße - Forsthausstr. - Kirchstr.	km 59.6 Runkel Ellersweiher Weg	Königstein	v. Foerster
(02)	km 59.6 Runkel Ellersweiher Weg	km 63.1 Sportplatz Ennerich	Stammkl.	Huschke Credé
(02)	km 63.1 Sportplatz Ennerich	km 82.7 Balduinstein Bf./-(11)KL	Stammkl.	Huschke Credé
(02)	km 82.7 Balduinstein Bf./-(11)KL	km 102.2 Obernhof - Nähe Bahnhof/(107)RESW	Stammkl.	Wittern
(02)	km 102.2 Obernhof Nähe Bahnhof/(107)-RESW	km 102.9 Parkplatz Kloster Arnstein/(E1)	Stammkl.	Wittern
(02)	km 102.9 Parkplatz Kloster Arnstein/(E1)	km 118.2 Bergnassau Bezirksstraße/(E1)	Nied	Sperzel
(02)	km 118.2 Bergnassau Bezirksstraße/(E1)	km 118.7 Nassau Lahnbrücke	Stammkl.	Wittern
(02)	km 118.7 Nassau Lahnbrücke	km 126.8 Kirschheimersborn - Betonsteine Nähe Bauernhof	Stammkl.	Karrie
(02)	km 126.8 Kirschheimersborn - Betonsteine nahe Bauernhof	km 153.6 Lahnstein Lahnbrücke	Stammkl.	Karrie

(05)BALKEN MIT SPITZE

Kellerskopf		Braunfels-Lahnbahnhof	Kellerskopf
km	2014 0805	Ort	km
0	Kellerskopf/(E3)/(01)T		78.5
2.9	Autobahnbrücke – Deußtal		75.6
3.8	Niedernhausen Bahnhofstr. - Autalstr. - Nähe Bf. – Uhr		74.7
6.3	Oberjosbach Jahnstr. - Dicke Eiche/(102)BRT		72.3
6.9	Oberjosbach Wochenendgrundstücke/(102)BRT		71.7
8.8	Dattenbachtal/(30)PSW		69.8
9.6	Straße Heftrich – Ehlhalten		69
9.7	Straße Heftrich/Ehlhalten/(30)PSW		68.9
9.9	Straße Heftrich/Ehlhalten – Forstwirtschaftsweg		68.7
11.1	alte Trasse bis 2005 quert		67.5
13.2	Schloßborn Langstr. - Weiherstr./-(E1)/(E3)/(01)T		65.4
17.5	Naturfreundehaus Billtalhöhe		61.1
20.3	Königstein Woogtal/(28)BBL		58.3
20.8	Königstein - Georg-Pingler-Str. - Hauptstr./-(07)AK/(26)BGL/(28)-BBL/(31)R		57.8

21.2	Königstein Kurbad B8 Ostseite	57.3
23.1	Falkenstein Forellenweiher/(08)RG/(38)BSW	55.3
26	Fuchstanz(E1)/(07)AK/(30)PSW/(36)BGL/(38)BSW	52.5
29	Straße Sandplacken – Feldberg	49.5
29.1	(E3)/(01)T	49.5
29.4	(E3)/(01)T	49.1
29.7	Siegfriedstraße/Bushaltestelle	48.9
29.9	Homburger Haus/(54)R	48.6
30.6	(54)R	48
32.2	Arnoldshain Am Bornfeld - Hattsteiner Straße	46.3
32.6	Arnoldshain Kirchgasse - Taunusstr. - Hattsteiner Str./(27)BSW	46
33.1	Höhe, Ortsschild Schmitten-Arnoldshain	45.4
33.9	Schmitten Schillerstr. - Schellenbergstr. - Dorfweiler Str./(12)LU/- (45)BRT	44.7
35.4	Dorfweil Kriegerdenkmal - Brombacher Str.	43.2
36.5	Aubach	42
37.3	Straße Anspach - Weital, oben	41.2
38.4	Straße Anspach – Weital	40.1
40.4	Anspach Neue Pforte - Bahnhofstr.	38.2
42.5	Rod am Berg - Brombacher Weg - Am Hainfeld	36
44	(57)BSW/(RMV4)	34.6
45.3	Merzhausen Jahnstr. - Am Wald/Am Sportplatz/(83)BBL	33.3
46.1	B275 - Sendefunkanlage Merzhausen/Bushaltestelle Im alten Steinbruch	32.4
49.8	Wilhelmsdorf An den Tannen/(RMV2)/(RMV3)/(RMV4)	-
49.9	Wilhelmsdorf An den Tannen - Wilhelm-Heinrich-Str./(11)KL	28.5
49.9	Wilhelmsdorf Wilhelm Heinrich-Straße zum Friedhof	28.4
52.1	Straße B456 - Hundstadt Bahnkilometer 25,300	26.3
53.3	Hundstadt Nähe Bahnhof - Am Bahnhof - Bahnunterführung	25.2
53.7	Höhe zwischen Hundstadt und Grävenwiesbach	24.7
54.5	Grävenwiesbach - Bahnunterführung - Nähe Bahnhof	23.9
55.1	Grävenwiesbach Bahnhofstr. - Gartenstr. - B456/(13)PSW/(RMV2)	23.3
55.2	Grävenwiesbach Frankfurter Str. - Schulstr. - Zingelstr. - Fußgänger- überweg/(82)R/(88)BSW	23
58.2	Höhe/(06)LY	20.5
58.8	L3055 Brandoberndorf - Grävenwiesbach, Siegfried-Eiche	19.8
59.6	Abzweigung zum Dreierherrenstein	19.1
61.2	Heidenkopf - Abzweigung nach Dietenhausen	17.6
66.5	Straße Kraftsolms – Möttau	12.3
68	Ortsschild Altenkirchen Straße K372 nach Niederquembach – Schwimmbad	10.7
72.4	Hütte/(07)AK	6.3

75	Braunfels Marktplatz - Am Kurpark/(02)L/(92)DSW	3.7
78.6	Braunfels Lahnbf. K378 Leun	0

Zuständiger Verein:

von	bis	Verein	Markierer
km 0 Kellerskopf	km 6.9 Oberjosbach Wochenendsiedlung/(102)BRT	Lorsbach	Mohr
km 6.9 Oberjosbach Wochenendsiedlung/(102)BRT	km 13.2 Schloßborn Langstr. - Weiherstr.	Lorsbach	Mohr
km 13.2 Schloßborn Langstr. - Weiherstr	km 20.3 Königstein Woogtal/(28)BBL	Schmitten	Fischer
km 20.3 Königstein Woogtal/(28)BBL	km 21.2 Königstein Kurbad B8 Ostseite	Königstein	v. Foerster
km 21.2 Königstein Kurbad B8 Ostseite	km 33.9 Schmitten - Dorfweilstr. - Schillerstr. - Kanonenstr. - Schellenbergstr.	Schmitten	Fischer
km 33.9 Schmitten - Dorfweilstr. - Schillerstr. - Kanonenstr. - Schellenbergstr.	km 35.3 Dorfweil - Kriegerdenkmal - Brombacher Str.	Schmitten	Fischer
km 35.3 Dorfweil - Kriegerdenkmal - Brombacher Str.	km 45.3 Merzhausen Jahnstr. - Am Wald - An der Sporthalle	Neu-Anspach	Geiß
km 45.3 Merzhausen Jahnstr. - Am Wald - An der Sporthalle	km 68 Ortsschild Altenkirchen - Straße K372 nach Niederquembach - Schwimmbad	Grävenwiesbach	Knörr
km 68 Ortsschild Altenkirchen-Straße K372 nach Niederquembach-Schwimmbad	km 72.4 Hütte/(07)AK	Stammklub	Hendel Rehfeld
km 72.4 Hütte/(07)AK	km 78.6 Braunfels Lahnbf. K378 Straße Leun/Burgsolms	Usingen	Reinmüller

(06)LIEGENDES Y

Hofheim Bf.		Wetzlar	Hofheim Bf.
km	2014 0813	Ort	km
0	Hofheim Bf. - Gleis 1 unten		103.4
3.1	Straße Langenhain - Hofheim		100.4
6.4	Bahai Tempel Nord		97.1
8.6	Wasserwerk südlich des Judenkopfes		94.9
11	Straße Bremthal - Wildsachsen		92.4
11.6	Seyenberg Hochspannungsleitung		91.8
12.5	Abbiegung am Naturschutzgebiet Grauer Stein		90.9
13.2	L3028 Autobahn Treppe unten		90.2
13.3	L3028 - Eisenbahn Auringen - Bremthaler Weg		90

15.1	B455 westl. der Autobahnausfahrt Niedernhausen	88.3
16.3	Hellenberg-Eiche I – Stromleitung	87
16.5	über dem Nord-Mundstück des Hellenbergtunnels	86.9
17	Abknick Autobahn - L3027	86.4
18.4	Niedernhausen Austraße - Bahnhofstr. - Normaluhr - Nähe Bf.	85
19.5	Königshofen Bahn – Mühlweg	84
19.9	Autobahn Königshofen	83.5
23	Hohe Kanzel – Quarzitbrocken	80.4
25.6	Straße Engenhahn - Neuhof, Trompeterstraße Ortsschild Niedernhausen-Engenhahn, Wildpark, Siebenküppelweg südl. Ende	77.8
28.2	Limes	75.2
30	B275 westl. der Autobahn - Schwarzer Punkt des RTK	73.5
30.4	Straße Idstein – Ehrenbach	73
31.6	Oberauroff Am Dorfbrunnen - Nähe Gasthof Kern - Roter Punkt des RTK	71.8
31.7	Oberauroff Straße Idstein - Görsroth/Niederauroff Haubental	71.7
32.5	Niederauroff Gaststätte Zum Haubental - Roter Punkt/(E1)/(11)KL	70.9
36.2	Straße Wallbach – Wörsdorf	67.2
36.3	Straße Wallrabenstein – Wallbach	67.1
38.4	Straße Wörsdorf – Wallrabenstein	65
38.6	Wörsbach Nähe Henriettenthaler Mühle	64.8
39.3	Straße Camberg-Hessenweiler – Wallrabenstein	64
41.5	Straße Bad Camberg - Beuerbach	61.9
44.7	Gnadenthal/(10)RS	58.7
45.4	links Waldrand westl. der Autobahn über dem Wörsbachtal Lieblicheberg - Umlegung 2005	58
48.8	Straße Eufingen/Niederselters	54.5
48.9	Autobahnunterführung	54.5
49.1	ICE-Unterführung	54.3
50.9	Niederselters Am Mittelberg/(98)BSW	52.6
51.9	Bf. Niederselters Nähe TK-Schild/(98)BSW/(99)DSW	51.5
52.2	Emsbach	51.3
52.7	Radweg westlich der B8 - nahe dem Steinbruch	50.8
52.8	Eisenbach - Nähe B8	50.7
53.1	B8	50.3
55.8	oberhalb von Eisenbach/(08)RG/(99)DSW	47.6
56.6	Hauser Kapelle - Hauserbach/(98)BSW	46.8
60.5	Haintchen Camberger Str. - Freier Platz	42.9
62.5	Judenpfad/(09)LV	40.9
63.9	Scheid/(07)AK	39.6
66.7	Winden Weiltalstraße - Oberdorfstr. – Unterdorfstr	36.8
66.9	Winden Weilbrücke	36.6
67.6	Heinzenberg Sportplatzstr. - Windener Str. - L3063	35.8

69	Wiesbach	34.4
70.5	Friedhof Mönstadt	32.9
71.2	Waldrand Johannisflecken	32.2
72.9	B456 Nähe Parkplatz nördl. Grävenwiesbach	30.6
74.1	L3055 B456 - Hasselborn Nähe Parkplatz Herrenwald	29.4
74.5	(05)BS	29
74.7	(05)BS	28.8
76.2	Hasselborn Bahnhofstr. - Fürst-Walrad-Str. - Lindenstr./ (13)PSW	27.2
76.5	Hasselborn Bf. – Bach	27
82.1	L3053 Brandoberndorf - Weiperfelden - Betonstraße zum BW-Depot	21.4
84.7	Höhe Schorn/(83)BBL	18.7
86.7	Cleeberg Aulbachstr. - Oberkleener Str. - K365/(84)PSW/(86)PBL	16.7
89.8	Parkplatz Napoleonstock - Straße Oberwetz – Oberkleen	13.6
94.7	Volpertshausen Rheinfelser Str. - Vollnkirchner Str./ (91)DRT	8.7
95.2	nördl. Volpertshausen/(91)DRT	8.2
97.5	alter Steinbruch südl. des Stoppelberges - neue Trasse 1998	5.9
98.1	nahe Stoppelberg - neue Trasse 1998	5.3
99	Straße Kirschenwäldchen - B277	4.4
101.7	Wetzlar Frankfurter Str./Friedenstr. – Goldfischteich	1.7
103.4	Bahnhof Wetzlar	0

Zuständiger Zweigverein:

von	bis	Verein	Markierer
km 0 Hofheim Bf. Schwarzbach - Busbhf.	km 18.4 Niedernhausen Normaluhr - Bahnhofstr. – Austräße	Hofheim	Loos Schwichtenberg
km 18.4 Niedernhausen Normaluhr - Bahnhofstr. – Austräße	km 29.9 B275/Autobahn A3 West	Lorsbach	Mohr
km 29.9 B275 Autobahn A3 West	km 51.9 Niederselters Bf. Nordseite	Stammkl.	Tinz-Dubiel
km 51.9 Niederselters Bf. Nordseite	km 67.6 Heinzenberg Windener Str. - Sportplatzstr.	Stammkl.	Hendel Rehfeld
km 67.6 Heinzenberg Windener Str. - Sportplatzstr.	km 86.7 Cleeberg Oberkleener Str. - Aulbachstr.	Grävenwiesbach	Knörr
km 86.7 Cleeberg Oberkleener Str. - Aulbachstr.	km 103.4 Wetzlar Bf.	*frei*	*frei*

(07)ANDREASKREUZ

Bad Soden Bf.

Braunfels-Lahnbfh.

Bad Soden Bf.

km	2014 03	Ort	km
0	Bad Soden Bf. Elektronische Fahrplantafel		66.7
0.2	links Kurpark - Parkstr./ (35)BGL		66.5
0.3	halbrechts Parkstr. - Treppenpfad/ (27)BSW		66.4
0.8	Schillerlinde		66
1.5	geradeaus - Nähe Augustinum/ (35)BGL		65.3
1.7	Straße Limespange → Neuenhain		65.1
2	links Tennis-Sportplatz/ (35)BGL		64.7
2.3	Abknick		64.5
3.1	Abknick Pfad – Asphaltweg		-
4.2	Sportplatz Mammolshain, oben		62.6
4.7	Weg zum Turm auf dem Hardtberg		62
5.4	Königstein Kreisel Ost/ (27)BGL		61.4
6.1	Königstein Parkplatz - Hauptstr. - Georg-Pingler-Str.		60.7
6.5	Kurbad - B8		60.2
7.6	Königstein Burgruine Falkenstein		59.2
8	links Falkenstein Kriegerdenkmal - Reichenbachstr. - Feldbergstr. - Alt Falkenstein		58.8
11	Fuchstanz		55.8
12.7	Parkplatz Windeck - Prinz-Heinrich-Weg/ (29)PGR		54.2
13.4	Feldberg Wegekrenz Süd		53.4
13.6	Feldberg Wegekrenz West		53.2
15.9	Oberreifenberg Feldbergsiedlung - Limesstr./ (43)BSW		50.8
16.5	Gertrudiskapelle		50.2
16.9	Oberreifenberg Café Waldschmitt - Schulstr.		49.8
19	Hattsteinburg		47.8
21.1	Schmitten Kirche - Schillerstr. - Dorfweiler Str. - Kanonenstr. - Schellenbergstr.		45.6
21.4	Schmitten Weil		45.4
24.2	Pferdskopfturm		42.5
25	Treisberg Am Pferdskopf – Hauptstraße		41.7
25.1	Treisberg Café Sachs/ (10)RS		41.6
26.5	K750: B275 - Finsterthal-unten, nahe Landsteiner Mühle		40.2
26.6	Niedgesbach		40.1
27.6	Weil B275		39.2
27.7	B275 - L 3457 - Kammgarnspinnerei Egertshammer		39
28.5	Altweilnau Weilnauer Str. - Erbsmühler Weg - Merzhäuser Str./ (57)BSW		38.2
29.2	Weitalstraße		37.6
29.2	Weil		37.5
29.6	Neuweilnau Parkstr. - Talweg - Schloßstr. - L 3051/ (08)RG/ (56)PSW/ - (60)BGL		37.2

30.2	Schnepfenbachtal/(08)RG/(11)KL	36.6
31.9	Zollstock	34.8
32.5	Cratzenbach Hauptstraße - Hasselbacher Weg	34.3
34.5	Rod a. d. Weil - Weilstr. – Schmiedhof	32.3
37.7	Emmershausen Dorfstr. - Senke – Dorfbrunnen	29.1
39	Scheid/(06)LY	27.8
40.9	Straße Runkel – Winden	25.8
42.6	Laubuseschbach Laubusstr. - Emmershäuser Weg - Mittelgasse - Wolfen- häuser Weg/PRT(97)	24.1
43	Laubuseschbach Laubusstr. - Bachstr.	23.7
45.5	Straße Weital – Rohnstadt	21.2
49.3	Weilmünster Hauptstr. - Aulenhäuser Str. – Bahnunterführung	17.5
50.8	Weitalstraße	15.9
50.9	Lützendorf Ringstr. - Bergstr.	15.8
53.6	B456 - Straße Ernsthausen – Altenkirchen	13.1
56.4	Friedhof Bermbach - Straße Bermbach - B456	10.3
56.9	Bermbach - Straße - Seitental oben	9.8
58	Möttbachtal Straße Philippstein – Altenkirchen	8.8
59.2	Philippstein Hauptstraße - Lindenstr.	7.4
60.4	Höhe - Hütte/(05)BS	6.3
62.6	Braunfels Schlesierstr. - Attenbachstr. - Solmser Str./ (02)L/ (92)DSW	4.1
63.1	Braunfels Marktplatz - Am Kurpark	3.8
66.7	Braunfels Lahnbf. - Hotel Kohlmeyer	0

Zuständiger Verein:

km 0 Bad Soden Bf.	km 5.4 Königstein Kreisel Ost- seite	Bad Soden	Kaiser
Km 5.4 Königstein Kreisel Ostseite	Km 6.5 Königstein Kurbad B8/Ostseite	Königstein	v. Foerster
km 6.5 Königstein Kurbad B8/Ostseite	km 25.1 Treisberg Café Sachs	B.S.V./- Stammkl.	Volke
km 25.1 Treisberg Café Sachs	km 50.8 Lützendorf – Weital- straße	B.S.V./- Stammkl.	Spohrs Fiebich
km 50.8 Lützendorf Weitalstr.	km 66.7 Braunfels Lahnbf.	Usingen	Reinmüller

(08)RING

Frankfurt(M)-Höchst Bf.

Villmar/Lahn

Frankfurt(M)-Höchst Bf.

km	2012 0105	Ort	km
0	Frankfurt(M)-Höchst Bf.		70.2
1.2	Wörthspitze - Nidda – Main		69
2.9	Niddastaustufe-West - Schwimmbad Höchst		67.3
4.4	Frankfurt-Sossenheim Kurmainzer Str. - Alt Sossenheim - Am Brünn-		65.8

	chen/(27)BSW	
5.5	Autobahn Wiesbaden - Frankfurt, Südseite – Sulzbachbrücke	64.6
6.8	Sulzbach Schwalbach-Mündung/(27)BSW	63.4
9.5	Schwalbach Hauptstr. - Sauererlenstr. - Mutter Krauss	60.7
10.7	Schwalbach-Limesstadt Bf. – Bürgerhaus	59.4
12.7	Brücke - Straße Bad Soden – Kronberg	57.5
13.2	Straße L3327 Mammolshain - Schafhof/(35)BGL	57
13.5	Kronthal Quellenpark/(35)BGL/(36)PSW	56.7
14.8	Kronberg Frankfurter Str. - Berliner Platz - Bleichstr.	55.5
14.9	Kronberg Schillerweiher - Nähe Bf. - Bahnhofstr. - Schillerstr. - Bleichstr.	55.3
16.4	Kronberg - B455	53.7
18.2	Kocherfels	52
19.1	Falkenstein Kriegerdenkmal - Alt Falkenstein - Feldbergstr. - Reichenbachweg/(07)AK	51.2
20.2	Forellenweiher - Reichenbach/(05)BS	50
21	Tillmannsweg – Rodelbahn	49.2
23.5	Straße Eselsheck - Rotes Kreuz	46.7
24.4	(E1)/(E3)/(01)T	45.8
25.2	Zacken/(42)PSW	45.1
25.4	Hühnerstraße/(31)R	44.8
26.6	Hühnerstraße - Höhe – Sendemast	43.6
28.3	Kittelhütte - Straßen Oberems - Seelenberg/Niederreifenberg	41.7
29.8	Seelenberg Höhenweg - Beidtestr. - Kreuzweg/(12)LU	40.3
30.5	Adolf und Louise Haeuser Haus – Wanderheim	39.7
31	Judenkopf	39
31.5	Weißestein/(56)PSW	38.6
32.3	Feldkopf	38.3
34.4	Parkplatz Pferdkopf/(07)AK	35.8
34.7	Treisberg Am Pferdkopf – Hauptstraße	35.5
34.8	Treisberg Café Sachs/(10)RS	35.4
36.2	K750 Finsterthal - Weiltal, unten	34
38.2	B275 Friedhof Neuweilnau	32
38.6	Neuweilnau Parkstr. - Schloßstr. - Talweg - Bushaltestelle/(07)AK/(11)-KL/(56)PSW/(60)BGL	31.5
39.3	Schnepfenbachtal/(07)AK/(11)KL	31
42.3	Dreieichen/(09)LV/(11)KL	27.9
42.8	Rennstraße/(09)LV	27.4
46.6	Dombach Am Fasanengarten - Langhecker Weg - Forsthausstr.	23.6
47	Dombach - Dombach quart	23.1
49.7	Schwickershausen Friedhof/(13)PSW	20.5
50.1	Schwickershausen Weilstr. - In der Hohl	20.1
50.3	Glatzer Hof	19.8

51.3	U-Bogen Waldrand Höhe	19
53	Höhe 307/(06)LY/(98)BSW	17.2
54	Waldrand Höhe/(06)LY/(98)BSW/(99)DSW	16.3
55	Eisenbach Marterl - In der Stelzbach im Eisenbachtal	15.2
56	Hauserbach – Eisenbach	14.1
58	Eisenbachtal U-Bogen Nähe Hubertushof	12.2
59.4	Tannenhof	10.8
59.5	Hessenstraße - L 3449 – Tannenhof	10.7
60	Hessenstraße - L 3449 – Steinbruch	10.1
60.2	Läusbuche	10
61.9	11uhr Stein	8.3
63.9	Laubusbach Nähe Guckelmühle	6.2
64	Straße Weyer - Münster Nähe Guckelmühle - Steinbruch	6.2
65.3	(02)L	4.8
66.4	Galgenberg - Parkplatz – Hütte	3.7
68.6	Villmar Mattheiser Str./(02)L	1.6
69.8	Villmar Marmorbrücke Südseite	0.4
70.2	Villmar Bf.	0

Zuständiger Zweigverein:

	von	bis	Verein	Markierer
(08)	km 0 Frankfurt(M)-Höchst Bf.	km 6.8 Sulzbach/(27)BSW	Nied	Bötterling
(08)	km 6.8 Sulzbach/(27)BSW	km 14.9 Kronberg/Schillerweiher	Stamm-kl.	Müller
(08)	km 14.9 Kronberg/Schillerweiher	km 46.9 Dombach Dombachbrücke	Stamm-kl.	Credé/Huschke
(08)	km 46.9 Dombach Dombachbrücke	km 54.8 Eisenbach In der Stelzbach Marterl	Königstein	Bardi Baker
(08)	km 54.8 Eisenbach In der Stelzbach Marterl	km 70 Villmar Bf.	Stamm-kl.	Heil

(09)LIEGENDES V

Oberursel U3

Weilburg/Lahn Bf.

Oberursel U3

km	2014 1102	Ort	km
0	Oberursel U3 Platz des 17. Juni - Adenauerallee - Nassauer Str.		54.7
0.6	Oberursel Tennisplätze – Urselbach		54.2
0.9	Oberursel Christuskirche - Eisweiher - Oberhöchstädter Str.		53.8
1.4	Oberursel Herzog-Adolf-Str. - Königsteiner Str.		53.2
3.3	Roter Born		51.3
3.4	Uhlandsruhe-Hütte		51.2

4.7	Klinik Hohemark/(28)BBL/(39)BGR/(40)R	50
5	Hohemark Parkplatz U3 – Wegekreuz	49.6
5.8	neue Trasse 1998	48.8
5.9	Urselbach	48.7
6.2	Urselbach	48.4
6.9	(E1)/(37)BGL/(45)BRT	47.7
10.2	Albrechtsweg/(38)BSW	44.4
10.3	Hermannsborn	44.3
11.8	Parkplatz Teufelsquartier - Straße Feldberg - Sandplacken	42.8
12.5	Feldberg Wegekreuz Ost	42.1
12.7	Feldberg Wegekreuz West/(E1)/(07)AK	41.9
15.4	Niederreifenberg Gaststätte Weilquelle Zwei - Str. n. Oberreifenberg	39.2
17.6	Parkplatz - Straße Niederreifenberg zur Kittelhütte/(27)BSW	37
18.8	Straße Kittelhütte - Seelenberg-Südseite	35.8
19.6	Seelenberg Höhenweg/(08)RG	35
23	Straßen K750/K751 von der B275 nach Mauloff	31.6
23.6	B275	31
24.5	Höhe - Riedelbacher Heide - Sportplatz Tus Weilnau	30.1
25	Dreieichen - Schnepfenbachtal oben/(08)RG/(11)KL	29.6
27.2	Höhe südl. Eichelbach Hof/(99)DSW/(100)BGL	27.4
27.7	Eichelbacher Hof/(99)DSW	27
29.1	Straße Schwickershausen - Camberg/Haintchen	25.4
30	Hasselbach Limburger Str. - Kirche/(13)PSW	24.6
31.4	Straße L3337 Hasselbach - Haintchen, Höhe	23.2
33.8	Judenpfad/(06)LY	20.8
34.8	Herrnwiesbach	19.8
36.4	Wolfenhausen Bornbachstr. - Grabenstr.	18.1
38.3	Rolzhäuser Hof - Straße Langhecke zur Heideneiche/Usingen	16.3
39.1	Hohe Straße - Nähe (02)L	15.6
40	Klein-Weinbach, Straße nach Blessenbach - Schieferhalde	14.6
41.1	Straße L3021 Elkerhausen - Aulenhäuser/Klein-Weinbach L427	13.5
41.5	Elkerhausen Blessenbacher Str. – Obergasse	13.1
45.1	Weinbach Aulenhäuser Str. - Weilburger Str. - Pfortengasse	9.5
47.3	Freienfels Dorfbrunnen - Dorflinde - Brunnenstr. - Burgstr.	7.3
47.4	Ruine Freienfels	7.2
48	Straße L3021 Ortsschild Freienfels – Weital	6.6
52.5	Straße L3323 Villmar – Weilburg	2.1
52.6	Lahn - Treidelpfad – Bahnunterführung	2
52.9	Weilmündung	1.8
53.8	Schiffstunnel	0.8
53.9	Treppe unten	0.7
54	Weilburg Frankfurter Straße-Alter Friedhof/(02)L/(92)DSW/(94)RD	0.6
54.4	Oberlahnbrücke Fußgängerüberweg	0.2

54.6	Weilburg Bf.	0
-------------	---------------------	----------

Zuständiger Zweigverein:

	Von	bis	Verein	Markierer
(09)	km 0 Oberursel U-Bahnhof - Platz des 17. Juni - Adenauer-allee - Nassauer Str.	km 12.7 Feldberg We-gekreuz West	Oberur-sel	Christ
(09)	km 12.7 Feldberg Wegekreuz West	km 30 Hasselbach Lim-burger Str. - Kirche	Stamm-kl.	Wiegel
(09)	km 30 Hasselbach Limburger Str. - Kirche	km 41.1 Elkerhau-sen/(002)L	**frei**	**frei**
(09)	km 41.1 Elkerhausen/(002)L	km 54.6 Weilburg Bf.	Stamm-kl.	Berberich Bokelmann

(10)RAHMEN MIT SPITZE

Bad Homburg Bf. Limburg/Lahn Bad Homburg Bf.

km	2014 1105	Ort	km
0	Bad Homburg Bf.		61.1
0.4	Louisenstraße		60.7
0.9	Spielbank		60.2
1	Kisseleffstr. - Brunnenallee/(53)BRT/(54)R/(65)BGR		60.1
2.9	Bad Homburg Hindenburgring - Tannenwaldallee/(48)BSW		58.2
4.4	B455 – Unterführung		56.7
4.8	Oberstedten Weinbergstr. - Dornholzhäuser Str. - Usinger Str.		56.3
6.9	Obeliskenschneise/(48)BSW		54.2
7.5	Elisabethenschneise - König-Wilhelms-Weg/(47)KRT/(49)PGL		53.6
7.8	Elisabethenstein		53.3
9.5	Homburger Hütte		51.6
11.4	Taunuskamm - Metzgerpfad/(E3)/(01)T/(62)PSW		49.7
11.7	Kastell Heidenstock		49.4
12.2	Taunuskamm - östl. Klingenkopf/(E3)/(01)T/45)BRT		49
14.2	Aubach – Weihersgrund		46.2
18	Straße Weital → Anspach		43.2
18.5	Brombach Weilroder Str. - Usinger Str. - Lärchenstr. - Luthereiche		42.8
21.3	Treisberg - Hauptstraße - Am Pferdskopf		39.9
21.5	Treisberg - Café Sachs/(07)AK/(08)RG		39.8
23.2	Finsternthal Landsteiner Str. - Schmitter Str./(56)PSW		38.1
26.1	B275		35.2
26.2	Riedelbach - Langstr. - Weiherstr.		35
27.2	Höhe/(09)LV		34.1

29.2	Steinbruch - Landkreise Hochtaunus/Limburg-Weilburg/Rheingau-Taunus	32.2
29.3	Dombachbrücke	32.1
30.3	Heppenborn	31.1
31.4	Hochtaunusstraße L 3031	29
34	Waldschloß - Hochtaunusstraße/(100)BGL	27.5
36.1	Bad Camberg Frankfurter Str. - B8 - Mühlweg – Neumarkt	25.3
36.5	Bad Camberg Bahnhofstr. - Rudolf-Dietz-Str. - Am Eltberg - Emsbachbrücke - Taunusklub-Linde	24.8
38.5	westl. Autobahn – Waldrand	22.6
39.8	Straße Bad Camberg n. Beuerbach	21.3
40	Wörsbachtal - Neumühle/(06)LY	21
42.5	Gnadenthal/(06)LY	18.5
42.9	Gnadenthal – Wörsbach	18.2
44.4	Aumühle - Wörsbachtal - Straße L 3030	16.6
45.8	Dauborn Eufinger Str. - Landstraße Dauborn → Niederselters	15.4
46.7	Dauborn Neuherbergstr. - Neesbacher Str./(98)BSW	14.4
48.3	Neesbach - Am Erlenweg - Am Schönletter	12.8
50.8	Nauheim Straße nach Heringen	10.3
51.6	Straße K502 Nauheim n. Mensfelden/Lacher Hof	9.5
51.9	Hühnerstraße B417	9.2
53.4	Mensfelden Unterstr. - Sonntagstr. - Schlimmstr.	7.8
54.5	Nähe Mensfelder/(98)BSW	6.6
55.4	Nähe Hof Talwiesen/(104)R	5.8
57.7	gepflastertes Quadrat-Ferngasrohr Nr. 22 (37?) - Asphaltweg - Grasweg	3.4
59.2	Limburg Blumenrod - Zeppelinstr. 27	1.9
60.4	Limburg Blumenrod - Zeppelinstr. - Blumenröder Str.	1.7
61.1	Limburg Bf. Eingang – Gaststätte	0

Zuständiger Zweigverein:

von	bis	Verein	Markierer
km 0 Bad Homburg Bf.	km 12.2 Taunuskamm östl. Klingenkopf	Bad Homburg	Bender
km 12.2 Taunuskamm östl. Klingenkopf	km 18.5 Brombach Weitalstraße	Stammkl.	Mäurer
km 18.5 Brombach Weitalstraße	km 34 Hochtaunusstraße Waldschlößchen	Fischbach	Fitzky
km 34 Hochtaunusstraße Waldschlößchen	km 46.7 Dauborn Neuherbergstr. - Neesbacher Str.	Stammkl.	Borowski

km 46.7 Dauborn Neuherberg- str. - Neesbacher Str.	km 54.5 Nähe Mens- felder Kopf	*frei*	*frei*
km 54.5 Nähe Mensfelder Kopf	km 61.1 Limburg Bf.	Königstein	v. Foerster

(11)KEIL

Köppern Bf.		Balduinsteinst. Bf.	Köppern Bf.
km	2015 0516	Ort	km
0	Köppern Bf./ (54)R/ (67)PGR		96.3
0.7	Köppern Dreieichstr. – Erlenbach		95.5
1.7	Umgehungsstraße B455 - Köpperner Tal		94.5
4.5	Wellenberg – 120 Grad-Bogen		91.9
5.5	Kapersburg Waldheim der Vereinigten Wandervereine Friedberg- Bad Nauheim		90.8
10.6	östl. Friedrichsthal/ (74)BRT		85.8
13.4	Usatal B275/ (74)BRT/ (79)BSW		83
18.3	Maibach Backhaus/ (E3)/ (01)T		78
19.2	Michelbachbrücke		77.1
21.6	Straße Eschbach/Michelbach - Nähe Eschbacher Klippen/ (83)BBL		74.7
24.3	B456 Hohe Schneid südöstl. Munitionslager		72
26.8	Wilhelmsdorf Herrengarten - Wilhelm-Heinrich-Straße		69.4
26.9	Wilhelmsdorf Wilhelm-Heinrich-Str. - An den Tannen/ (05)BS		69.3
28.3	Straße Niederlauken (rechts) n. Usingen (links)		68
28.5	Pfad - Forstwirtschaftsweg - alte Trasse bis 1997/ (05)BS		67.8
30.6	Sattelbachbrücke		65.6
31.2	Kapelle Oberlauken - dicke Linde – Mauerecke		65.1
31.6	Oberlauken Hessenstr. – Pfingstbergweg		64.7
34.4	Weitalstraße Erbismühle		61.7
34.5	Steg über die Weil		61.6
35.1	Neuweilnau Parkstr. - Talweg - Schloßstr./ (08)RG/ (56)PSW/ (60)BGL		61.1
35.7	Schnepfenbachtal/ (07)AK		60.5
38.7	Rennstraße - Naturschutzgebiet Riedelbacher Heide/ (08)RG/ (09)LV		57.5
41.4	Tenne Parkpl. - Hochtaunusstraße/ (12)LU/PSW (59)		54.8
41.9	Höhe Am Stoßert		54.3
42.9	Nähe Vogelsküppel/ (12)LU		53.3
43.7	Reinborn - Tausendjährige Linde		52.5
44.7	Niederems - B275 - An der Linde - Emsbach – Diersbachtal		51.5
46.4	B8		49.7
48.6	Parkplatz Gebück - Straße Heftrich/Kröftel n. Niederrod		47.5
50.3	Heftrich Tennweg - Röderweg – Langgasse		45.8
51	Heftrich Straße nach Idstein		45.1
52.9	L3023/ (E1)		43.2

54.4	Ponyhof Wolfsbachtal/(102)BRT	41.8
55.9	Idstein König-Adolf-Platz Unterführung oben	40.2
56.7	Idstein Nähe Bf. - Kreisel/(102)BRT	39.3
57.1	Abknick Auroffer Str. - roter Punkt des RTK - neue Trasse ab 2004	39
58.8	Niederauroff Am Holdersberg - Wirtschaft Zum Haubental - Roter Punkt d. RTK/(06)LY	37.1
59.7	Oberauroff - Straße L3274 Idstein - Görstroth/Niederauroff - Ampel – Haubental Oberauroff Am Dorfbrunnen	36.3
59.8	Oberauroff Hermannsweg	36.2
62.9	Hühnerstraße	33.2
64	Fünfwegekreuzung/(12)LU	32
68.8	Nähe Grillhütte südöstl. Hennethal	27.3
69.5	Hennethal Aubachstr. – Durchgangsstraße	26.6
71	Eisenstraße	25.2
74.5	Kettenbach Hüttenstr. - Michelbacher Hütte, oben	21.7
75	Kettenbach Michelbacher Hütte - Nordschranke – Querbach	21.2
75.5	Kettenbach Aarbrücke - B60	20.6
75.8	B54 - Neunhauser Hof – Abbiegung	20.3
77.4	Dreieck - Hochspannungsleitungen, rotes Kreuz des RTK	18.7
78.9	Höhe am Galgenberg	17.3
79.8	Grenze Hessen-Rheinland-Pfalz, K 530 Dörsdorf - Rückershausen, oben	16.5
80.9	breiter Weg - Pfad nahe Landesgrenze Rheinland-Pfalz/Hessen und nahe Weg zum Berghof	15.2
81.4	Mineralquelle unterhalb des Wegs	14.7
82.2	Bonscheuer Waldstr. - Rheinstr. - Straße Berghausen/Mudershausen	13.8
82.6	Straße K55 Bonscheuer/Mudershausen – Wasserwerk	13.5
83.6	Straße B274 Zollhaus/Nastätten – oben	12.5
83.6	Hessenstraße/(13)PSW	12.2
83.8	Nähe Burg Hohlenfels/(13)PSW	11.1
85.5	Domäne Hohlenfels	10.6
87	(98)BSW	9.8
88.1	Höhe zw. Hohlenfels und Schönborn/(106)KRT	7.9
89.4	Schönborn Diezer Str. - Schaumburger Str.	6.7
91.1	Bärbach Bachbrücke	4.9
92.7	Hof Habenscheid - Feldweg – Forstwirtschaftsweg	3.4
93	Straße Birlenbach/Steinsberg	3
93.6	Straßenbogen Wasenbach/Cramberg	2.5
94.3	Straße K35/(E1)/(02)L	1.7
94.4	Talhof Straßen K35 - K36 Balduinstein/Cramberg/Diez/(02)L	1.6
95.4	Balduinstein Hauptstr. - Brückweg - Auf der Ecke - Schaumburger Str.	0.6
96	Balduinstein Bf. - Lahnbrücke - Straße nach Geilnau und zur B417	0

Zuständiger Zweigverein:

von	bis	Verein	Markierer
km 0 Köppern Bf.	km 5.6 Kapersburg Waldheim d. Verein. Wandervereine Friedberg-Bd. Nauheim	Köppern	Hilbert
km 5.6 Kapersburg Waldheim d. Verein. Wandervereine Bad Nauheim	km 13.4 Ziegenberg B275	Friedbg.-Bad Nauheim	Krampitz
km 13.4 Ziegenberg B275	km 31.6 Oberlauken Hessenstr. - Pfingstbergweg	Usingen	Reinmöller
km 31.6 Oberlauken Hessenstr. - Pfingstbergweg	km 41.4 Tenne/(12)LU-/PSW(59)	Stammkl.	Baker
km 41.4 Tenne/(12)LU-/PSW(59)	km 64 Fünfwegekreuzung	Stammkl.	Baker
km 64 Fünfwegekreuzung	km 85.5 Domäne Hohlenfels	Stammkl.	Wittern
km 85.5 Domäne Hohlenfels	km 96 Balduinstein Bf. Lahnbrücke - Straße n. Geilnau/B417	Stammkl.	Wittern

(12)LIEGENDES U

Bad Nauheim Bf. Hennethal Bad Nauheim Bf.

km	2015 0601	Ort	km
0	Bad Nauheim Bf.		66.6
5.2	Autobahnunterführung		61.4
7.9	Forsthaus Winterstein/(73)KRT		58.7
9.3	Winterstein Treppe, oben - Aussichtsturm		57.3
9.3	Nähe Winterstein/(72)KGL		57.3
10.4	Steinkopf - Beton-Fernmeldeturm		56.1
13.1	Waldheim der Verein. Wandervereine Friedberg-Bad Nauheim/Kapersburg		53.4
14.2	Höhe am Wellenberg		52.4
15.2	östl. Munitionslager/(11)KL		51.4
20.4	Kiosk am Bf. Saalburg		46.2
20.5	Lochmühle - Erlenbach		46.1
20.9	Tunnel Köpperner Tal/(54)R/(66)PSW		45.7
23	B456		43.5
24.7	Obernhein Throner Weg - Hauptstr./(53)BRT		41.9
25.9	Hessenpark - Zufahrt/(79)BSW		40.6
27.5	Metzgerpfad/(62)PSW		39.1

28	Talmühle - Erlenbachbrücke	38.5
29.3	Parkplatz Am Steinchen/(61)BGR	37.2
30.2	südl. Straße Weiltal - Neu-Anspach/(05)BS	36.4
31.4	Höhe westl. Langhals - Abstecher zum Aussichtspunkt	35.2
32	Weihersgrund - Aubachbrücke	34.5
32.9	Höhe Großer Eichwald	33.6
34.7	Schmitten Dorfweilstr. - Schillerstr. - Kanonenstr. - Schellenbergstr.	31.8
34.9	Schmitten Seelenberger Str. - L3023 - Weilbrücke/(56)PSW	31.6
37	Seelenberg Camberger Str. - L3023 - Kreuzweg	29.5
39.6	Rennstraße Mehlbusch/(09)LV	27
41.6	B275 – Tenne	25
41.8	Tenne/(11)KL/PSW(59)	24.8
42.2	Höhe 488 m Stoßert	24.3
43.3	Vogelskipfel/(11)KL	23.3
46	B275 - Emsbachtal - Tiefenbachtal	20.4
46.2	B275 - Emsbachtal - Eisenhammer	20.3
46.7	Esch B8 Revierförsterei	19.8
47.1	Esch Schwalbacher Straße - B275 - B8	19.4
47.3	Schlabachbrücke	19.3
50.9	Hohe Straße	15.6
51.5	vor der L3026 - Walsdorfer Berg - Wörsbach	15
52	Wörsbach	14.5
52.3	Wörsdorf Hauptstraße - Hollerstr. - Goethestr.	14.2
52.4	Wörsdorf Goethestr. - Reichenberger Str.	14.1
52.7	Wörsdorf Hauptstraße - Reichenberger Str. - Itzbachweg	13.8
53.2	Bahnunterführung	13.3
53.2	Autobahnunterführung	12.8
54.2	Höhe	12.3
55.1	Abknick - Bach/(06)LY	11.3
55.2	Kesselbachtal/(06)LY	11.3
55.2	Kesselbach	11.3
56.3	Kesselbachtal - Seitental nahe einer Steinbrücke	10.1
58.4	Görsroth Hessenstr. Hotel Cormenier	8
59	B417	7.4
59.7	Hühnerstraße - B417 Ampel – Geierskopf	6.8
61	Fünfwegekreuzung - Hermannsweg/(E1)/(11)KL	5.4
62.6	Asphaltweg nach Niederlibbach	3.9
64.1	Waldrand Querweg Strinz Margarethä - Strinz Trinitatis	2.3
65.6	östl. von Hennethal – Grillhütte	0.8
66.4	Hennethal Aubachstr. - Kreuzung Kettenbach-Idstein-Strinz-Margarethä	0

Zuständiger Zweigverein:

	von	bis	Zweigverein	Markierer
(12)	km 0 Bad Nauheim Bf.	km 13.1 Kapersburg Waldheim Verein. Wandervereine Friedbg-Bad Nauheim	Friedberg Bad Nauheim	Krampitz
(12)	km 13.1 Kapersburg Waldheim Verein. Wandervereine Friedbg-Bad Nauheim	km 20.4 Kiosk am Bf. Saalburg	Köppern	Hilbert
(12)	km 20.4 Kiosk am Bf. Saalburg	km 34.7 Schmitten Dorfweilstr. - Schillerstr. - Kanonenstr. - Schellenbergstr.	Neu-Anspach	Geiß
(12)	km 34.7 Schmitten Dorfweil- - Schiller- - Kanonen- - Schellenbergstr.	km 41.8 Tenne	Schmitten	Fischer
(12)	km 41.8 Tenne	km 61 Fünfwegekreuzung	Stammkl.	Wittern
(12)	km 61 Fünfwegekreuzung	km 66.4 Hennethal Aubachstr. - Kreuzung nach Kettenbach, Idstein und Strinz-Margarethä	Stammkl.	Wittern

(13)SCHWARZER PUNKT

Münster/Wetterau		Jammertal	Münster/Wetterau
km	2015 0609	Ort	km
0	Münster/Wetterau Maibacher Str. 8 - Backgasse 3/(80)BBL		76.8
0.1	Münster/Wetterau Maibacher Str. - Hohlstr./ (80)BBL		76.6
1.9	Kirchweg - oben – Forstwirtschaftsweg		74.9
2	Straße L3053 Münster/Bodenrod Parkplatz Hubertus Kreisjugendheim		74.6
5	Höhe bei Bodenrod/(E3)/(01)T/(82)R		71.9
5.4	Bodenrod Am Nollweg - Münsterer Str./ (E3)/(01)T/(90)BRT		71.5
9.1	Forstwirtschaftsweg - Waldweg am Vogelsgrund		67.6
10.4	Hasselborn Fürst-Walrad-Str. - Bahnhofstr. - Lindenstr./ (06)LY		66.2
11.8	Wellerstraße Höhe Sportplatz v. Hasselborn		65
14.2	Grävenwiesbach Frankfurter Str. - Schulstr. - Zingelstr. - Fußgängerüberweg/(82)R/(88)BSW		62.7
13.9	Grävenwiesbach Bahnhofsweg - Frankfurter Str. - Gartenstr.		62.4
14.9	U-Bogen - Bf. Grävenwiesbach - Naunstädter Str.		62
16	Naunstadt Zeilstr./L 3457 - Steinkertzbachstr.		60.9
17.6	Straße Heinzenberg → Wilhelmsdorf - NW		59.2

20.1	Friedhof Gemünden	56.7
20.7	Gemünden Usinger Str. - Obergasse - Gasthof Zur Linde/(60)BGL	56.2
23.5	Weitalstraße-Nord Nähe Emmershäuser Hütte	53.4
23	Weilbrücke	53.3
23.6	Emmershäuser Hütte/(07)AK	53.2
26.5	Höhe zwischen Emmershausen und Hasselbach	50.4
27.3	Hasselbach Kirche - Limburger Str. - Eichelweg - Vorm Tor	49.6
29.4	Höhe am Kuhbett	47.5
30.6	Parkplatz Krämerstein Nähe Straße Hasselbach - Schwickershausen	46.2
31.4	Höhe – Kreuz	45.4
32.7	Schwickershausen Hauptstraße - Auf der Lück	44.2
32.9	Dombachbrücke	44
33.7	Höhe - Asphaltquerweg nahe Kreuzkapelle	43.2
35.8	Bad Camberg Frankfurter Str./B8 - Bahnhofstr. - Limburger Str.	41.1
36	Bad Camberg Bahnhofstr. - Rudolf-Dietz-Str. - Emsbach - Taunusklublinde	41
36.6	Emsbachbahnbrücke	40.1
38.1	Autobahnunterführung	38.7
39.6	Straße Bad Camberg n. Beuerbach - Waldweg	37.3
39.7	Straße Bad Camberg n. Beuerbach/Gnadenthal westl. Autobahnauffahrt Bad Camberg	37.1
40.9	Wörsbach/(06)LY/(10)RS	35.9
41.2	Hubertusquelle	35.6
44.5	Ohren Feldbergstr. - Camberger Str.	32.3
45.4	dicke Eiche - Wochenendhaus - Waldrand	31.5
45.7	Galgenberg – Höhe	31.2
46	Hochspannungsleitung oben, Grasweg - Forstwirtschaftsweg	30.9
46.8	B417 Hühnerstraße	30
49.3	Höhe – Hütte	27.5
50.7	Grenze Hessen/Rheinland-Pfalz	26.2
52.2	Waldrand - Hochspannungsleitung Ostseite	24.2
53.2	U-Bogen Hochspannungsleitung - dicke Eichen	23.6
53.8	Tal des Prábaches	23.1
54.9	Burgschwalbach Schloßstr. - Wiesenstr. - Bachstr. - Friedhofstr. - Palmbachbrücke	22
56.3	Zollhaus Hauptstr. – B54	20.5
56.5	Zollhaus B54 - B274	20.3
58.4	Nähe Domäne Hohlenfels/(E1)/(11)KL	18.4
59.5	Hessenstraße/(E1)/(11)KL	17.3
60.5	Porphybruch Abfüllstation	16.3
62	Hof Michert	14.9
62.6	Brücke Umgehungsstraße von Katzenelnbogen	14.2
63.2	Katzenelnbogen Obertorstr. -Quelle-Agentur/(106)KRT	13.5

63.4	Katzenelnbogen Dörsbachbrücke	13.4
64.4	Asphaltquerweg Nähe Klingelbacher Mühle	12.5
66.4	Parkplatz Jammertal, unten	10.4
66.5	Dörsbachtal Asphaltstraße - Grasweg nahe Brückenmühle	10.4
67	Asphaltweg zum Tannenhof	9.8
67.5	oberhalb der Haarmühle	9.3
67.9	Brücke zur Dillenberger Mühle	8.9
68.6	Schutzhütte Herold, Reklame Gasthof Dörsbachhöhe	8.2
70.5	Felstreppe unten, nahe Neuwagenmühle	6.4
70.6	Neuwagenmühle	6.2
73.3	oberhalb der Waldschmidtmühle	3.6
73.5	Straße Hunzel - B260 n. Singhofen-Attenhausen	3.2
73.8	Mühle von Willy Arzt	2.9
74	Dörsbachbrücke mit der Straße	2.9
74	Dennermühle Hasenbachtal/(107)RESW	2.8
74.1	Straße L 323 Attenhausen zur B260/Hunzel bei Kilometer 3,0	2.8
74.8	Untermühle	2.1
75.4	Seitental Garagen an der Neubäckersmühle	1.5
75.6	Seitental - frühere Trasse bis 2003	1.3
76.1	rechts über die Brücke/Wanderweg (02)L	0.7
76.1	rechts im Seitental	0.7
76.8	Seitental oberhalb der Neubäckersmühle/(02)L/(107)RESW	0

Zuständiger Zweigverein:

von	bis	Verein	Markierer
km 0 Münster/Wetterau Backgasse 17	km 20.7 Gemünden Usinger Str. - Obergasse	Grävenwiesbach	Knörr
km 20.7 Gemünden Usinger Str. - Obergasse	km 27.3 Hasselbach Kirche Limburger Str. - Nähe Vorm Tor	Stammkl.	Rinner
km 27.3 Hasselbach Kirche Limburger Str. - Nähe Vorm Tor	km 44.5 Ohren Camberger Str. - Obergasse	Stammkl.	Borowski
km 44.5 Ohren Camberger Str. - Obergasse	km 58.4 Nähe Burg Hohlenfels/(E1)/(11)KL	Stammkl.	Borowski
km 58.4 Nähe Burg Hohlenfels/(E1)/(11)KL	km 70.5 Natursteintreppe Nähe Neuwagenmühle	*frei*	*frei*
km 70.5 Natursteintreppe Nähe Neuwagenmühle	km 76.3 Jammertal Neubäckersmühle/(02)L/(107)RESW	Stammkl.	Tinz-Dubiel

(14)BLAUER PUNKT

Schleuse Eddernheim	Eppstein	Schleuse Eddernheim
km	Ort	km
	2016 0117	
0	Schleuse Eddersheim	25
0.4	Annabergstraße, Ende von Eddersheim	24.7
0.6	Autostraße quert, links versetzt geradeaus	24.4
1	Autostraße quert	24
1.6	Abknick Diedenbergener Straße	23.4
1.7	Abknick Rheinstraße	23.4
2.2	Abknick Kirchgrabenstraße	22.9
2.4	Abknick Jahnstraße	22.7
2.4	Abknick Parkweg	22.6
2.7	Fußweg zur Fähre Okriftel	22.4
3	Linksbogen am Schwarzbach	21.8
5.4	Unterführung - Rundbrücke S1	19.6
6.	Unterführung	19
7.6	Eisenbahnunterführung S2	17.4
9.6	Unterführung	15.4
9.7	Hofheim Busbhf. Schwarzbachbrücke/(15)R/(16)BSW/(17)BRT/(26)BGL	15.3
9.8	Hofheim Bf. Gleis 2-3/(06)LY/(15)R/(16)BSW/(17)BRT/ (26)BGL	15.3
10.3	Abknick Rheingastr. - Breckenheimer Str.	14.8
10.7	geradeaus Breckenheimer Str. - H.-Löns-Str. - Am Forsthaus/(06)LY	14.3
12.5	Straße Diedenbergen - Langenhain, Parkplatz	12.5
12.8	Abknick	12.2
14.5	Links/rechts Straße Wallau - Langenhain	10.6
15.2	Abknick Pfad - Forstwirtschaftsweg - BP-Stein 168	9.8
16.9	Abknick Hütte Nähe Straße Medenbach - Langenhain	8.1
17.6	Abknick Straße Medenbach - Langenhain/Forstwirtschaftsweg	7.5
18.5	Abknick Thierbachtal - oberer Teich	6.6
18.9	Lotzenbach - U-Bogen nach links	6.2
19.8	links/rechts Wildsachsen Am Hollerbach - Junghainze Hecken/(20)BRT-/(22)PSW/	5.3
21.1	Abknick Waldwinkel Höhe Grasweg-Asphalt/(E3)/T(01)	4
21.9	Höhe - Forstwirtschaftsweg quert - Waldweg/LY(06)	3.1
23.1	Waldweg - Forstwirtschaftsweg/(E3)/T(01)	2
25.1	Eppstein ehemaliger Bahnübergang (bis 2010-11)	0.2
25.2	geradeaus/(102)BRT	0.1
25.3	Eppstein S-Bf./ (E3)/T(01)/R(15)/(28)BBL/(29)PGR/(102)BRT	0

Zuständiger Verein:

von	bis	Verein	Markierer
km 0 Schleuse Eddersheim	km 25.3 Eppstein S-Bf.	Hofheim	Loos/Schwichtenberg

(15)RAHMEN

Hofheim Bf. Eppstein Hofheim Bf.

Km	Ort	km
0	Hofheim Bf. – Gleis 1/(06)LY/(14)PBL/(16)BSW/(17)BRT/(26)BGL	9.2
0.3	Hofheim Hauptstr. - In der Witz – Schwarzbachbrücke	8.9
0.9	Hofheim Schwarzbachweg - Kiesweg/(16)BSW/(17)BRT/(26)BGL	8.3
3.8	Lorsbach Barriere - Nähe Brücke über den Schwarzbach	5.4
4.7	Lorsbach Talstr. - Brückenstr.	4.5
4.8	Lorsbach Brückenstr. - Im Lorsbachtal	4.4
4.8	Lorsbach Schwarzbachbrücke Im Lorsbachtal/(21)BSW/(22)PSW	4.4
5	Lorsbach Zimmerplatz - Kirchstr.(Neue Burgstr.)/(20)BRT/(22)PSW	4.2
7	Straße im Lorsbachtal - Querweg geradeaus	2.2
8.3	Grasweg-Straße Fischbach/(21)BSW/(28)BBL	0.9
8.4	Eppstein Lorsbacher Str. - Rödelbergweg	0.8
9.2	Eppstein Fußgängerbrücke B455/(24)BGR/(26)BGL	0.1
9.2	Eppstein Bf./(E3)(01)T/(14)PBL/(24)BGR/(28)BBL/(29)PGR/(102)BRT	0

Zuständiger Zweigverein:

von	bis	Verein	Markierer
km 0 Hofheim Bf. Gls. 1	km 4.8 Lorsbach Schwarzbachbrücke Im Lorsbachtal	Hofheim	Loos/Schwichtenberg
km 4.8 Lorsbach Schwarzbachbrücke Im Lorsbachtal	km 9.2 Eppstein Bf.	Lorsbach	Braun

(16)SCHWARZER BALKEN

Hofheim Bf. Gundelhard Hofheim Bf.

km	Ort	km
0	Hofheim Bf. Gleis 1/(06)LY/(14)PBL/(15)R/(17)BRT/(26)BGL	6.2
0.2	Hofheim Hauptstr. - In der Witz - Schwarzbachbrücke	6
1	Hofheim Schwarzbachweg – Kapellenstraße	5.2
1.4	Hofheim Kapellenstr. - Albertweg/(17)BRT/(26)BGL	4.8
5.9	Langgasse - Albertweg/(26)BGL	0.3
6	Spesbachtal - oben/(17)BRT/(22)PSW	0.2
6.2	Gaststätte Gundelhard/(26)BGL	0

Zuständiger Zweigverein:

von	bis	Verein	Markierer
km 0 Hofheim Bf. Gleis 2 - 3	km 6.2 Gaststätte Gundelhard	Hofheim	Loos/Schwichtenberg

(17)ROTER BALKEN

Hofheim Bf.		Fischbach	Hofheim Bf.
km	2015 0627	Ort	km
0	Hofheim Bf. Gleis 1/(06)LY/(14)PBL/(15)R/(16)BSW/(26)BGL		8.5
0.3	Hofheim Hauptstr. - Wilhelmstr. - In der Witz - Schwarzbachbrücke		7.9
1.3	Hofheim Kapellenstr. - Albertweg/(16)BSW		7.2
1.4	Hofheim/(26)BGL		7.1
3.6	Viehweide/(18)R		(18)R
5.4	Gasthof Gundelhard/(16)BSW/(26)BGL		3
6.7	Campingplatz Straße von Kelkheim Nähe Gimbacher Hof/(19)BSW		1.7
6.7	Gimbacher Hof/(19)BSW		1.7
8.1	Fischbach Zum Gimbacher Hof - Staufenstr.		0.3
8.4	Fischbach Staufenstr. - Bergstr. - Egerländer Str. - In der Eulsheck/(E3)/(01)T		0

Zuständiger Zweigverein:

von	bis	Verein	Markierer
km 0 Hofheim Bf. Gls 1	km 5.4 Gasthof Gundelhard	Hofheim	Loos Schwichtenberg
km 5.4 Waldgaststätte Gundelhard	km 8.5 Fischbach Staufenstr. - Bergstr. - Egerländer Str. - In der Eulsheck	Fischbach	Fitzky

(18)RAHMEN

Zeilsheim		Münster Bf.	Zeilsheim
Km	2015 0628	Ort	km
0	Zeilsheim Hofheimer Str. - Alt Zeilsheim		6.9
0.3	Autobahn		6.6
0.4	nördlich der Autobahnunterführung		6.5
0.6	oberhalb der Autobahnunterführung		6.3
1.1	Autobahn		5.9
2.4	B519 Links-Rechts-Versatz		4.5
3	Straße Hofheim – Kelkheim		4
4.7	Viehweide/(17)BRT		2.3

6.6	Münster Hallwielweg - Nonnbornstr. an der K-Bahn	0.3
6.7	Münster Hallwielweg - Weilbacher Str.	0.2
6.9	Münster Bf. Wartehaus	0

Zuständiger Verein:

	von	bis	Verein	Markierer
(18)	km 0 Zeilsheim Hofheimer Str. - Alt Zeilsheim	km 4.7 Viehweide	Nied	Bötterling
(18)	km 4.7 Viehweide	km 6.9 Münster Bf. Wartehäuschen	Münster	Kunz

(19)SCHWARZER BALKEN

Kelkheim Bf.		Münster Bf.	Kelkheim Bf.
km	2015 0707	Ort	km
0	Kelkheim-Mitte Bf. - Bahnstr. - Altkönigstr.		5.1
0.2	Kelkheim Altkönigstr. - Gundelhardtstr.		5
1.3	Campingplatz/(17)BRT		3.8
1.3	Gimbacher Hof/(17)BRT		3.8
2	(26)BGL		3.1
2.6	(26)BGL		2.5
3.1	Links-Rechts-Versatz/(17)BRT		2
4	Kelkheim-Münster Waldweg - Lorsbacher Str. /(22)PSW		1
4.5	Kelkheim-Münster Lorsbacher Straße - Sendelbacher Weg westlich der Bahn/(22)PSW		0.6
4.9	Kelkheim-Münster Bahnüberquerung		0.2
5.1	Kelkheim-Münster Bf. Wartehaus		0

Zuständiger Zweigverein:

von	bis	Verein	Markierer
km 0 Kelkheim-Mitte Bf. - Bahnstr. - Altkönigstr.	km 5.1 Kelkheim-Münster War- tehäuschen	Nied	Bötterling

(20)ROTER BALKEN

Lorsbach		Wildsachsen	Lorsbach
km	2015 0714	Ort	km
0	Lorsbach Alt Lorsbach - Im Lorsbachtal - Schwarzbachbrücke/(15)R/- (22)PSW		6.1
0.1	Lorsbach Alt Lorsbach – Zimmerplatz/(15)R		6
0.4	Lorsbach Hainerweg - Goethestr./(22)PSW		5.8

2	Ortsschild Langenhain, Straße nach Lorsbach	4.1
2.2	Langenhain Usinger Str. - Auwald - Am Dachsgraben/(06)LY	3.9
2.3	Langenhain Eppsteiner Str. - Usinger Str.	3.8
2.6	Langenhain Kasernbach	3.5
2.7	Langenhain Straße nach Medenbach - Betonmast	3.4
3	Sonnenhof Asphalt - Feldweg	3.1
3.9	(22)PSW	2.3
5.2	Böschung Lotzenbachtal	1
5.2	Lotzenbach	0.9
5.8	Wildsachsen Junghainze Hecken/(22)PSW	0.3
5.9	Wildsachsen Hollerbach	0.3
6	Wildsachsen Am Born Nr. 14 - Junghainze Hecken	0.1
6.1	Wildsachsen Am Born - Alt Wildsachsen - Medenbacher Str./(E3)/(01)T	0

Zuständiger Verein:

von	bis	Verein	Markierer
km 0 Lorsbach Alt Lorsbach - Im Lorsbachtal - Schwarzbachbrücke	km 6.1 Wildsachsen Am Born - Alt Wildsachsen - Medenbacher Str.	Lorsbach	Braun

(21)SCHWARZER BALKEN

Lorsbach	Eppstein Bf.	Lorsbach
km	Ort	km
0	Lorsbach Alt Lorsbach - Im Lorsbachtal - Schwarzbachbrücke/(15)R/(20)BRT	7.1
0.2	Lorsbach Münsterer Str. - Gundelhardstr./(22)PSW	6.9
1.1	Ehemaliger Luisentempel	6
2.3	Walterstein Bergrücken	4.8
4.6	Felsen, Abstecher zum Mendelssohn-Blick	2.4
4.8	Kaisertempel	2.3
6	Eppstein Alter Fischbacher Weg - Gimbacher Str./(28)BBL	1.2
6.3	Eppstein Gimbacher Str. - Staufenstr./(15)R	1
7.1	Eppstein Bf./(14)BBL/(24)BGR/(26)BGL/(29)PGR/(102)BRT	0

Zuständiger Zweigverein:

von	bis	Verein	Markierer
km 0 Lorsbach Alt Lorsbach - Im Lorsbachtal - Schwarzbachbrücke	km 7.1 Eppstein Bf. Asphalt-Pflaster	Lorsbach	Braun

(22)SCHWARZER PUNKT

Bad Soden Bf.

Wildsachsen

Bad Soden Bf.

km	2015 0727	Ort	km
0	Bad Soden Bf. Elektron. Schild - Am Bahnhof/(07)AK/(23)PBL/(24)-BGR/(25)BRT/(35)BGL		14
1.6	Bad Soden Sperberweg - Kelkheimer Str. im Altenhainer Tal/(24)BGR/(25)BRT		12.4
2.1	B8 – Unterführung		11.9
3.3	B519 – Unterführung		10.6
3.7	Kelkheim - Umgehungsstraße Nähe Hauptfriedhof		10.2
4.5	Kelkheim Höchster Str. - Frankfurter Str.		9.5
5.1	Kelkheim Frankfurter - Lorsbacher Str./(19)BSW		8.9
6.6	Waldgaststätte Gundelhard/(16)BSW/(26)BGL		7.4
8.5	Lorsbach Schwarzbachbrücke Im Lorsbachtal - Alt Lorsbach - Hofheimer Str./(20)BRT/(21)BSW		5.5
11.2	Parkplatz - Dreierherrenwald b. Langenhain/(06)LY		2.7
11.8	Waldecke/(20)BRT		2.2
12.9	Waldrand – Hochspannungsleitungen		1
13.7	Hollerbach – Teich		0.2
14	Wildsachsen Am Born - Medenbacher Str. - Alt Wildsachsen/(E3)/-(01)T		0

Zuständiger Verein

von	bis	Verein	Markierer
km 0 Bad Soden Bf. Am Bahnhof	km 3.7 Kelkheim Hauptfriedhof	Bad Soden	Kaiser
km 3.7 Kelkheim Hauptfriedhof	km 6.6 Waldgaststätte Gundelhard	Münster	Kunz
km 6.6 Waldgaststätte Gundelhard	km 14 Wildsachsen Am Born – Medenbacher Str. - Alt Wildsachsen	Lorsbach	Braun

(23)BLAUER PUNKT

Bad Soden Bf.

Fischbach

Bad Soden Bf.

km	2015 0729	Ort	km
0	Bad Soden Bf. Am Bahnhof/(07)AK/(22)PSW/(24)BGR/(25)BRT/(35)-BGL		7
2.1	B8-Unterführung		4.9
2.7	dicke Eiche/(22)PSW		4.3
3.7	Bach - Hochspannungsleitungen		3.3
3.9	Unterführung B519		3.1

4.2	Kelkheim-Hornau Fasanenstr. 15 - Pfad	2.8
4.4	Kelkheim-Hornau Hornauer Str. - Hotel Le Corse	2.6
5.2	Kelkheim-Hornau Bf. Gagernring Bahnübergang	1.8
6.8	Fischbach - Zufahrt zur Umgehung - Pfad	0.1
7	Fischbach Paradiesweg 9 - 9 c/(E3)/(01)T	0

Zuständiger Zweigverein:

von	bis	Verein	Markierer
km 0 Bad Soden Bf. Am Bahnhof	km 5.2 Kelkheim-Hornau Bf. Gagernring Bahnübergang	Bad Soden	Kaiser
km 5.2 Kelkheim-Hornau Bf. Gagernring Bahnübergang	km 7 Fischbach Paradiesweg 9 - 9 c/(E3)/(01)T	Fischbach	Fitzky

(24)GRÜNER BALKEN

Bad Soden Bf.		Eppstein	Bad Soden Bf.
km	2015 0907	Ort	km
0	Bad Soden Bf. Elektr. Schild - Am Bahnhof/(07)AK/(22)PSW/(23)-PBL/(25)BRT/(35)BGL		15.9
1.9	Altenhainer Tal/(25)BRT		14.1
4	B519		11.9
4.9	Liederbach		11
5	Rote Mühle		10.9
6.6	K-Bahn		9.3
7.1	B455		8.8
7.8	Rettershof/(28)BBL		8.1
10.4	Ruppertshain Am alten Rathaus - Hohlweg - Robert-Koch-Str.		5.5
10.8	Ruppertshain - Am Steinbruch - Pfad, Steilhang unten		5.1
11.1	Straße Ruppertshain - Eppenhain		4.8
11.2	Eppenhain Schulweg - Ehlhaltener Str. - Nähe TK-Schild/(E3)/(01)T/(26)BGL/(29)PGR		4.7
12.4	Kreuzung Bergnase Dachsbau		3.5
13.1	Betonstraße Naturschutzgebiet Rossert-Hainkopf-Dachsbau		2.8
15.4	Vockenhausen Am Wingertsberg 29 - Pfad		0.6
15.6	Eppstein - Sattel		0.4
15.9	Eppstein Fußgängerbrücke B455-Süd		0.1
15.9	Eppstein Bf. Asphalt-Pflaster/(15)R/PSW(21)/(28)BBL/		0

2.5	Meisterturm	23.7
3.2	Nördlicher Ringwall	22.9
5.5	Waldgaststätte Gundelhard/(16)BSW/(17)BRT/(22)PSW	20.6
7.6	Querweg/(E3)/(01)T	18.5
8	Forsthaus Staufen	18.1
8.3	Höhe am Staufen	17.8
9	Wegegabel, geradeaus/(21)BSW	17.1
9.3	Kaisertempel	16.8
10.7	Eppstein Staufenstr./Staufenstr. 17 + 19	15.5
11.1	Eppstein Lorsbacher Str. – Rödelbergweg	15
11.8	Eppstein Nähe Bf. - Fußgängerbrücke B455/(E3)/(01)T/(15)R/(24)-BGR/(28)BBL/(29)PGR	14.3
12.6	Eppstein Pfad - Auf dem Wingertsberg 29, gegenüber Nr. 14	13.8
14.1	Betonstraße Naturschutzgebiet Rossert-Hainkopf-Dachsbau Süd	12
14.3	Nähe Heimliche Wiese/(29)PGR	11.8
14.8	Eppenhain Nikelskreuz - Rossertstr./ (29)PGR	11.3
15.7	Eppenhain Ehlhaltener Str. - Schulweg/(E3)/(01)T/(24)BGR	10.5
16.9	Straße Ruppertshain - Schloßborn Parkplatz Landsgraben/(31)R	9.3
20.6	Parkplatz Viktoriaweg - Straße Königstein – Ruppertshain	5.5
21.4	Königstein Ölmühlweg - Grüner Weg	4.8
22	Königstein Brücke über den Woogbach	4.2
22.1	halblinks Woogtal/(28)BBL	4.1
22.5	Königstein Parkplatz Hauptstr. - Georg-Pingler-Str./ (05)BS/(07)AK/-(27)BSW/(28)BBL/(31)R	3.6
23.2	Königstein Kreisel - B8 - B519-Ost/(07)AK	2.8
24.6	Querbach, Ausgang Opelzoo, unten, Philosophenweg	1.5
25.8	Kronberg Eichentor	0.4
26	Kronberg Eichenstr. - Friedrich-Ebert-Str. - Doppesstr.	0.2
26.2	Kronberg Friedrich-Ebert-Str. - Katharinenstr. - Hainstr. - Frankfurter Str./ (38)BSW	0

Zuständiger Zweigverein:

von	bis	Verein	Markierer
km 0 Hofheim Bf. Gls 1	km 5.5 Waldgaststätte Gundelhard	Hofheim	Loos Schwichtenberg
km 5.5 Gundelhard	km 8 Staufen	Lorsbach	Braun
km 8 Staufen	km 11.8 Eppstein Nähe Bahnhof - Fußgängerbrücke B455	Lorsbach	Mohr
km 11.8 Eppstein Abknick Nähe Bahnhof - Fußgängerbrücke B455	km 14 Betonstraße - Naturschutzgebiet Rossert-Hainkopf-Dachsbau-Süd	Lorsbach	Mohr

km 14 Betonstraße Naturschutzgebiet Rossert-Hainkopf-Dachsbau-Süd	km 22.1 Königstein Woogtal/(28)BBL	Königstein	Otto
km 22.1 Königstein Woogtal/(28)BBL	km 23.3 Königstein Kreis Ost/(07)AK	Königstein	v. Foerster
km 23.3 Königstein Kreis Ost/(07)AK	km 26.6 Kronberg Bf.	Kronberg	Hoksch

(27)SCHWARZER BALKEN

km	2015 1023 Ort	Km
0	Frankfurt(M)-Höchst Bf./ (08)RG	37.9
0.2	Bruno-Asch-Anlage - Königsteiner Str. – Parkhaus	-
1	Frankfurt(M)-Höchst/Alter Friedhof Fußgängerampel Kurmainzer Str.	37.1
2.5	Ffm-Sossenheim Alt Sossenheim Nr. 71 - Lindenscheidstr.	35.7
3.5	Ffm-Sossenheim Sulzbachbrücke Autobahn-Süd	34.5
4.7	Schwalbachbrücke, nahe rotem Sandsteinkreuz/(08)RG	33.4
6.8	Unterführung Bf. Sulzbach Nord, S-Seite	31.3
8.4	Kronberger Str.-Kurpark, TK-Schild	29.7
9.1	Bad Soden Paul-Reiss-Str. - Königsteiner Str. - Oranienstr.	29
11	Straße Altenhain - Neuenhain nahe Beton-Rundmast	27
14	Brücke über die B8/B519 - Pfad, Nordseite	24.1
14.4	Königstein Sodener Str. - Schwarzer Weg Fußgängerampel an der KVB	23.7
15.4	Königstein Hauptstr. - Georg-Pingler-Str./ (05)BS/ (07)AK/ (26) BBL/- (28)BBL/ (31)R	22.6
15.9	Königstein B8 Nordseite - Kurbad B8 Ostseite	22.1
17.3	Königstein Altkönigstr. - Pfad, Barriere/ (05)BS	20.8
17.6	Parkplatz Tillmannsweg – Butterweg	20.4
19.7	Naturschutzgebiet Schmittröder Wiesen	18.3
20	Wegegabel/ (31)R	18
20.7	Straße Eselsheck – Feldberg	17.3
22	Mallmann-Stein	16
23.7	Glashütten Hochstr.	14.4
24.1	Glashütten Aldi / (E3) (01) T/ (30) PSW	14
25	Naturschutzgebiet Oberes Emsbachtal – Rauschweg	13.1
26	Oberems Friedhofstr. - Eckgasse/ (31) R	12
27.7	Berührung der Straße Oberems – Kittelhütte	10.3
28.5	Hühnerstraße/ (08)RG	9.1
28.9	Straße Kittelhütte – Niederreifenberg	9.3
29	Parkplatz - Sitzgruppe nördl. Straße Kittelhütte – Niederreifenberg	9.2
29.7	Weital Parkplatz Harbersgrund/ (54)R	8.2

31	Weital, Bärenfichtenweiher	7
32	Schmitten Philosophenweg - Seelenberger Str./(12)LU	6
32	Schmitten Weilbrücke, Treppe/(56)PSW	6
32.2	Schmitten Schillerstr. - Zum Feldberg/(05)BS/(07)AK/(12)LU/(45)BRT	5.8
33.5	Arnoldshain Zum Taunus - Hattsteiner Str. - Kirchgasse - Rathaus/(05)BS	4.5
34.8	Lauterbachbrücke - Höhe 515 m	3.2
36.5	Straße L3004 quert	1.6
36.6	rechts Parkplatz Weiße Berg/(46)PRT	1.5
36.9	(61)BGR quert	1.3
37	(54)R quert	1.1
37.6	Parkplatz - Klingenkopfweg/(E3)/(01)T/(49)PGL	0.4
38.1	Sandplacken Bushaltestelle/(49)PGL/(61)BGR	0

Zuständiger Verein:

von	bis	Verein	Markierer
km 0 Frankfurt(M)-Höchst S-Bf.	km 4.7 Schwalbach-Brücke nahe Sandsteinkreuz/(08)RG	Nied	Bötterling
km 4.7 Schwalbach-Brücke nahe Sandsteinkreuz/(08)RG	km 14 Königstein Brücke B8/B519 Nord	Bad Soden	Kaiser
km 14 Königstein Brücke B8/B519 Nord	km 15.9 Königstein Kurbad B8 Ostseite	Königstein	v. Foerster
km 15.9 Königstein Kurbad B8 Ostseite	km 26 Oberems/(31)R	Fischbach	Fitzky
km 26 Oberems/(31)R	km 33.5 Arnoldshain Zum Taunus - Hattsteiner Str. - Kirchgasse-Rathaus	Schmitten	Fischer
km 33.5 Arnoldshain Abknick Zum Taunus - Hattsteiner Str. - Kirchgasse - Rathaus	km 38.1 Sandplacken Bushaltestelle/(46)PRT/(49)PGL	Griesheim	Gerhart

(28)BLAUER BALKEN

Eppstein Bf.

Hohemark U3

Eppstein Bf.

km	2015 1103	Ort	km
0	Eppstein Bf. Ausgang - Pflaster/(14)PBL/(15)R/(21)BSW/(24)BGR/(29)PGR/(102)BRT		17
0.1	Eppstein Fußgängerbrücke B455 Süd/(24)BGR/(26)BGL		16.9
0.8	Eppstein, Rödelbergweg - Lorsbacher Str. - L3011/(15)R		16.1
0.9	Eppstein Schwarzbachbrücke Fußgängerüberweg/(29)PGR		16.1
1	Eppstein Staufenstr. - Gimbacher Str./(21)BSW		15.8
3.3	Fischbach Am Hirtengraben - Paradiesweg/(E3)/(01)T		13.7

3.4	B455 - Unterführung, Brücke über den Fischbach	13.6
3.8	Fischbach Im Unterdorf - Eppsteiner Straße/(E3)/(01)T	13.2
5.9	Rettershof/(24)BGR	11.1
7.8	Schneidhain - An den Eichen - Bangertsweg - Wallstr.	9.2
8.6	Bangert - Geländer - K-Bahn/(31)R	84
9.4	Königstein Woogtal/(05)BS/(26)BGL	7.6
9.9	Königstein - Parkplatz - Hauptstr. - Georg-Pingler-Str./ (05)BS/(07)AK/- (26)BGL/(27)BSW/(31)R	7.1
10.3	Königstein - Kurbad, östl. B8	6.6
10.7	Falkensteiner Burghain/(05)BS/(27)BSW/(31)R	6.2
11.5	Falkenstein - Kriegerdenkmal - Reichenbachweg - Feldbergstr. - Alt Fal- kenstein/(07)AK/(08)RG	5.4
12.4	Falkenstein - Am Bergschlag - Arbeiterweg/(37)BGL	4.6
15.3	Emminghaus-Hütte	1.7
16.6	Klinik Hohemark - Alfred-Lechler-Str. - Friedländerstr./ (40)R	0.4
16.9	Hohemark, Parkplatz - Alfred-Lechler-Str./ (E1)/LV(05)/(37)BGL/(40)R/- (45)BRT/(46)PRT/(47)KRT/(48)BSW	0.1
17	Hohemark, Endstation U3/(37)BGL/(40)R/(45)BRT/(46)PRT/(47)- KRT/(48)BSW	0

Zuständiger Verein:

von	bis	Verein	Markierer
km 0.00 S-Bf. Eppstein Bahn- hofsgebäude	km 3.27 Fischbach Am Hir- tengraben - Paradiesweg	Lors- bach	Mohr
km 3.27 Fischbach Abknick Am Hirtengraben – Paradiesweg	km 9.37 Königstein Woog- tal/(05)BS/(26)BGL	Fisch- bach	Fitzky
km 9.37 Königstein Woog- tal/(05)BS/(26)BGL	km 10.33 Königstein Kurbad B8 Ostseite	Königs- tein	v. Foers- ter
km 10.33 Königstein Kurbad B8 Ostseite	km 17.00 Endstation U3 Ho- hemark	Stamm- kl.	Heil

(29)GRÜNER PUNKT

Eppstein Bf.		Windeck	Eppstein Bf.	
km	2015 1101	Ort		km
0	Eppstein Bf. Asphalt - Pflaster/(14)PBL/(15)R/(21)BSW/(24)BGR/- (28)BBL/(102)BRT			14.7
0.1	Eppstein Fußgängerbrücke B455 Süd/ (24)BGR/(26)BGL			14.6
0.8	Eppstein Rödelbergweg, unten - Lorsbacher Str. - L3011/(15)R			13.8
0.8	Eppstein Fußgängerüberweg Fischbacher Str. - B455 – Süd			13.8
1.7	Krekel-Tempel			13
3.1	Betonstraße - Naturschutzgebiet Rossert-Hainkopf-Dachsbau			11.5

3.8	Eppenhain Rossertstr. - Nikelskreuz/(26)BGL	10.8
4.8	Rossertsattel	9.8
5.8	Eppenhain Rossertstr. - Ehlhaltener Str. - Schulstr./(24)BGR/(26)BGL	8.8
6.6	Atzelbergturm	8
7.8	Straße Schloßborn - Ruppertshain/(31)R	7
9.2	Eichkopf 563 m Höhe	5.5
11.2	Weryweg nahe Naturfreundehaus Billtalhöhe/(05)BS	3.6
12.1	Eselsheck - B8 Ost	2.6
14.23	Kleiner Feldberg Beno Gutenberg-Weg, Observatorium	0.4
14.7	Windeck/(E1), (07)AK	0

Zuständiger Verein:

von	bis	Verein	Markierer
km 0 S-Bf. Eppstein Ausgang aus dem Gebäude	km 3.1 Betonstraße	Eppstein	Mohr
km 3.1 Betonstraße	km 12.1 Eselsheck - B8 Ost	Königs- tein	Otto
km 12.1 Eselsheck, B8-Ost	km 14.7 Windeck/(E1)/(07)AK	Schmit- ten	Fischer

(30)SCHWARZER PUNKT

Niederjosbach Bf.

Fuchstanz

Niederjosbach Bf.

km	2015 1109 Ort	km
0	Niederjosbach Bf. Straße Bremthal-Niederjosbach	20.8
0.5	Niederjosbach Bahnstr. - Zum Zimmerplatz - Bezirksstraße	20.3
1.6	Höhe - Betonweg/(102)BRT	19.1
2.3	Baumgruppe/(102)BRT	18.4
4.8	Ehlhalten, Vor dem Thor - Hauptstraße - Gräflichestr./(31)R	16
6.1	(05)BS	14.7
6.8	Dattenbach	14
7	Straße Ehlhalten - Heftrich, Süd/Dattenbachweg/(05)BS	13.8
8.7	Dattenbachtal/(E1)	12.1
9.1	Dattenbach Nähe Hasenmühle	11.87
9.2	Dattenbachtal/(E1)	11.6
11.1	Straße Heftrich – Kröftel	9.7
11.2	Dellenbachbrücke	9.6
11.3	Straße Heftrich - Kröftel – Pfad	9.5
11.7	Dattenbachbrücke	9
13	Kröftel Oberemser Str. - Feldbergstr.	7.8
15.3	Glashütten B8 Nähe Ortsschild - Parkplatz Hobholz	5.5
17.3	Parkplatz Glaskopf – Tenohütte	3.5

17.6	Straße Eselsheck - Rotes Kreuz	3.2
19.4	Reichenbach	1.4
20	Jöschhütte/(05)BS	0.8
20.8	Fuchstanz/(05)BS/(07)AK/(37)BGL/(38)BSW	0

Zuständiger Zweigverein:

von	bis	Verein	Markierer
km 0 Niederjosbach Bf. Straße Bremthal n. Niederjosbach	km 8.7 Abknick Dattenbachtal/(E1)	Lorsbach	Mohr
km 8.7 Dattenbachtal/(E1)	km 20.8 Fuchstanz	Stamm-kl.	Stürz Späthe

(31)RAHMEN

Ehlhalten	Oberems	Ehlhalten
Km	Ort	km
0	Ehlhalten Kirchgasse/Gräflichestraße - Gasthaus Zur Krone/(30)-PSW	20.6
0.3	Ehlhalten Kirchstr. - Königsteiner Str. - Schloßborner Str. - Silberbachstr.	20.3
1	Silberbach	19.6
3.1	Straße Schloßborn - Ruppertshain, Höhe	17.6
3.7	Ruppertshain Rosenweg - Robert-Koch-Str.(Hauptstr.) - Gärtnerweg	16.9
4.5	Sportplatz Ruppertshain/(24)BGR	15.7
6.5	Fünfwege-Kreuzung/(28)BBL	14.2
7.7	Schneidhain An den Eichen - Wallstr. - Bangertsweg	13
8.6	Parkplatz Schwimmbad Königstein, Bahnunterführung	12
9.8	Königstein Hauptstr. - Georg-Pingler-Str. /(05)BS/(07)AK/(26)BGL/-(28)BBL	10.9
10.2	Königstein B8 Ostseite Le Cannet-Rocheville-Str. - Kurbad	10.4
11.6	Königstein - Altkönigstr. - Barriere/(05)BS	9.0
11.9	Parkplatz Tillmannsweg	8.7
14.4	Forstwirtschaftswege-Gabel/(27)BSW	6.2
17.3	Rotes Kreuz L3025 - Ost/(E3)/(01)T	3.3
18.2	Hühnerstraße - Pfad/(08)RG/(42)PSW	2.4
18.4	Zacken/(42)PSW	2.2
20	Oberems Am Eichpfad - Sandweg/(27)BSW	0.6
20.5	Oberems Friedhofsstr. - Mühlweg - Eckgasse/(27)BSW	0.1
20.6	Oberems Eckgasse – Hauptstraße	0.03
20.6	Oberems Dorfbrunnen – Dorfkastanie	0

Zuständiger Verein:

von	bis	Verein	Markierer
km 0 Ehlhalten Kirchgasse/ Gräflichestraße - Straße n. Niedernhausen - Gasthaus Zur Krone	km 3.1 Straße Schloßborn - Ruppertshain, Höhe	Mammolshain	Otto
km 3.1 Straße Schloßborn - Ruppertshain – Höhe	km 8.66 Königstein Bahnunterführung	Stammklub	Jakobs
km 8.6 Königstein Bahnunterführung	km 10.2 Königstein Kurbad B8 Ost	Königstein	v. Foerster
km 10.2 Königstein Kurbad B8 Ost	km 20.6 Oberems Dorfbrunnen-Dorfkastanie	Fischbach	Fitzky

(35)GELBER BALKEN

Bad Soden		Kronthal	Bad Soden Bf.
km	2015 1116	Ort	km
0	Bad Soden Bf. elektron. Schild/(07)AK/(22)PSW/(23)PBL/(24)BGR/(25)BRT		3.6
0.3	Bad Soden Parkstr. - Linde/(07)AK/(27)BSW		3.4
1.1	Wilhelmsplatz im Wald		2.5
1.7	Querstraße Neuenhain – Limesspange		1.9
2	Waldbach		1.7
2.3	Waldrand nordwestlich der Straße nach Kronberg		1.3
3.4	Straße L3327 Mammolshain/(08)RG		0.3
3.6	Kronthal-Quellen		0
3.6	Kronthal/(08)RG/(36)PSW		0

Zuständiger Zweigverein:

von	bis	Verein	Markierer
km 0 Bad Soden Bf. Elektron. Schild	km 3.6 Kronthal/(08)RG/(36)PSW	Bad Soden	Kaiser

(36)SCHWARZER PUNKT

Kronberg		Falkenstein	Kronberg
km	2015 1120	Ort	km
0	Kronberg Nähe Bf. - Schillerweiher Bleichstr. - Schillerstr. - Bahnhofstr./RG(8)/(28) BGL/(37)BGL/(38)BSW/(39)BGR		14.3
1.1	Schönberg Am Unterberg - Parkstr.		13.2
1.5	Schönberg Höhenstr.		12.8
2.4	B455		12
3.3	Hauburgstein		11

4	Höhe Hühnerberg	10.3
5.6	Felsen, Schild Bürgelplatte/(38)BSW	8.7
5.7	Viktoria-Tempel	8.5
6.1	Höhe Bürgelplatte	8.2
6.6	Arbeiterweg/(28)BBL/(38)BSW	7.7
8	Falkenstein Debusweg - Alt Falkenstein/(08)RG/(28)BBL	6.3
9.2	B455 Südseite, Opelzoo	5.1
9.6	Philosophenweg - Opelzoo, oben/(26)BGL	4.6
10.1	Straße Königstein – Mammolshain	4.1
10.5	Abstecher zum Hardtbergturm	3.8
11	Mammolshain Am Wacholderberg 15	3.3
11.4	Mammolshain Am Wacholderberg - Am Mönchswald (L3327)	2.9
12.9	Kronthal/(08)RG/(35)BGL	1.4
13.9	Kronberg Kronthaler Weg - Heinrich-Winter-Str.	0.4
14	Heinrich-Winter-Str. - Berliner Platz - Fußgängerüberweg	0.4
14.1	Kronberg Frankfurter Str. - Berliner Platz - Bleichstr./ (26)BGL/(38)BSW	0.2
14.4	Kronberg Schillerweiher - Nähe Bf./Bleichstr. - Schillerstr. - Bahnhofstr.	0

Zuständiger Zweigverein:

von	bis	Verein	Markierer
km 0 Kronberg Schillerweiher Bleichstr. - Schillerstr. - Bahnhofstr.	km 14.4 Kronberg Schillerweiher - Bleichstr. - Schillerstr. - Bahnhofstr.	Kronberg	Hoksch

(37)GELBER BALKEN

Kronberg Bf.		Hohemark	Kronberg Bf.
km	2015 1122	Ort	km
0	Kronberg S-Bf./ (26)BGL/(37)BGL/(38)BSW/(39)BGR		13.4
1	Kronberg Hainstr. - Viktoriastr.		12.4
1.8	Kronberg B455, S-Seite		11.6
1.9	Kronberg Viktoriastr. - Am Forsthaus/(38)BSW/(39)BGR		11.5
3.5	Falkenstein Arbeiterweg - Am Bergschlag/(28)BBL/(36)PSW		9.8
4	Parkplatz oberhalb von Falkenstein		9.3
4.7	Pfad zum Lipstempel – Aussichtsturm		8.7
4.7	Rübezahleiche, Pfad zur Handwerkerbank Aussicht		8.7
6.4	Fuchstanz/(E1)/(05)BS/(07)AK/(30)PSW/(38)BSW		7
7.7	Pflasterweg - Burgundenweg/(E1)/(39)BGR		5.7
8.4	(39)BGR		4.9
10	Gauchenweg – Dalbesbergweg		3.4
10.1	alte Trasse zweigt ab		3.2

10.6	Abknick-Forstwirtschaftsweg – Forstwirtschaftsweg	2.8
11.3	(09)LV/(45)BRT	2
12.1	Brücke - ehemaliger Kaskadenweg oben	1.3
12.3	Brücke - ehemaliger Kaskadenweg unten	1
12.4	Abknick Forstwirtschaftsweg - Forstwirtschaftsweg - alte Trasse	1
13.2	Hohemark Alfred-Lechler-Str./((09)LV/(28)BBL/(39)BGR/(40)R	0.1
13.4	Hohemark U3 Fahrkartenautomaten/ (28)BBL/(39)BGR/(40)R/(46)-PRT/(47)KRT/(48)BSW	0

Zuständiger Zweigverein:

von	bis	Verein	Markierer
km 0 Kronberg Bf.	km 13.4 Hohemark U3	Stammkl.	Marx

(38)SCHWARZER BALKEN

Mammolshain		Große Kurve	Mammolshain
km	2015 1229	Ort	km
0	Mammolshain Kronthaler Str. 43/(36)PSW		10.4
0.4	Höhe Asphalt - Querweg Oberer Thalerfeldweg Sportplatz		9.9
1.1	Kronberg Zwingerweg/oben - Katharinenstr.		9.4
1.5	Kronberg Katharinenstr. - Friedrich-Ebert-Str. - Hainstr. - Frankfurter Str.		8.9
1.5	Kronberg Frankfurter Str. - Bleichstr. - Berliner Platz		9
1.8	Kronberg Nähe Bf. - Schillerweiher Bleichstr. - Schillerstr. - Bahnhofstr./((08)RG/(36)PSW/(37)/(39)BGR		8.6
2.5	Kronberg Hainstr. - Viktoriastr.		7.9
3.2	Kronberg Viktoriastr. - B455, Süd		7.2
3.4	Kronberg Viktoriastr. - Am Forsthaus/((08)RG/(37)BGL		7.0
3.9	Felsen, Schild Bürgelplatte/(36)PSW		6.5
4	Viktoria-Tempel		6.3
4.4	Höhe Bürgelplatte		5.9
4.9	Arbeiterweg/(28)BBL/(36)PSW		5.5
6.7	(E1) nahe Altkönig		3.7
8.1	alte Trasse bis 2007 nahe Altkönig		2.2
8.2	(37)BGL		2.0
8.7	Fuchstanz Tillmannsweg		1.7
8.9	Albrechtsweg/(05)BS		1.5
10	Hermannsborn mit Quertälchen		0.4
10.1	(09)LV		0.3
10.4	Große Kurve – Parkplatz		0

Zuständiger Zweigverein:

von	bis	Verein	Markierer
km 0 Mammolshain Kronthaler Str. 43	km 1.7 Kronberg Schillerweiher - Bleichstr. - Schillerstr. - Bahnhofstr. - Nähe Bf.	Kronberg	Hoksch
km 1.7 Kronberg Schillerweiher - Bleichstr. - Schillerstr. - Bahnhofstr. - Nähe Bf.	km 10.6 Große Kurve - Parkplatz	Nied	Kiunka Glasow

(39)GRÜNER BALKEN

Kronberg Bf. Hohemark Kronberg Bf.

km	2015 1123 Ort	km
0	Kronberg Bf.	12.4
0.3	Schillerweiher - Bleichstr. - Schillerstr. - Bahnhofstr.	12.2
1	Kronberg Hainstr. - Viktoriastr.	11.4
1.8	Kronberg B8 Südseite	10.7
1.9	Kronberg Viktoriastr. - Am Forsthaus	10.5
3.5	dicker Nadelbaum – Naturdenkmal	8.9
3.7	Arbeiterweg/(28)BBL	8.8
5.9	(E1)	6.5
6.4	Altkönig nahe östl. Sitzgruppe	6
7.9	Pflasterweg - Burgundenweg/(37)BGL	4.6
10.6	Kaiserin-Friedrich-Weg/(28)BBL	1.8
10.8	Emminghaus-Hütte	1.7
12	Klinik Hohemark - Friedländerstr. - Alfred-Lechler-Str. /(E1)/(09)LV/-(40)R	0.4
12.4	Hohemark Parkplatz	0.1
12.5	Hohemark U3 – Fahrkartenautomaten	0

Zuständiger Zweigverein:

von	bis	Verein	Markierer
km 0.00 Kronberg Bf.	km 12.5 Hohemark U3	Nied	Buhr

(40)RAHMEN

Nordweststadt Hohemark U3 Nordweststadt

km	2015 1209 Ort	km
0	Ffm NW-Stadt - Bürgerhaus - Titustherme - Walter-Möller-Platz	12.9
1	Ffm NW-Stadt - Martin Luther-King-Park, Erich-Kästner-Schule	11.9
1.8	Ffm NW-Stadt, Gerhart-Hauptmann-Ring 232 – 236	11.1

1.9	Zaunecke Albert-Griesinger-Schule, Rand NW-Stadt	11
2	Zaun Albert-Griesinger-Schule	11.1
2.3	Nordseite der Autobahn	10.6
3.5	Abknick - Asphalt – Asphalt	9.4
3.8	Abknick - Asphalt – Asphalt	9.1
4.6	Weißkirchen, Unterführung	8.3
4.7	Halblinks Westseite Weißkirchen Bf.	8
7.7	Querstraße Oberhöchstadt - Oberursel östl. Oberhöchstadt, westl. Waldsiedlung, Kirschenweg	5.1
9.7	Querbach – Wiesental	3.1
10.7	B455 Nord	2.2
11.6	Ravensteinhütte	1.3
12.4	Klinik Hohemark, Friedländerstr. - Alfred-Lechler-Str. /(09)LV/(28)BBL-/(39)BGR	0.4
12.8	Hohemark - Parkplatz/(09)LV/(37)BGL/(45)BRT	0.1
12.9	Hohemark U3/(37)BGL/(39)BGR/(45)BRT/(46)PRT/(47)KRT/(48)BSW	0

Zuständiger Zweigverein:

	von	bis	Verein	Markierer
(40)	km 0 NW-Stadt - Bürgerhaus - Titustherme - Walter-Möller-Platz	km 12.7 Hohemark U3	Nied	v. Holleben

(42)SCHWARZER PUNKT

Oberreifenberg	Zacken	Oberreifenberg
km	Ort	km
0	Oberreifenberg Café Waldschmitt Siegfriedstr. - Schulstr./(07)AK/(43)BSW/(44)BBL/(54)R	2.8
0.4	Oberreifenberg Schulstr. - Königsteiner Str. - Burgweg - Pfad/(43)BSW	2.4
0.7	Niederreifenberg Zassenrainweg - Brunhildestr.	2.1
0.8	Niederreifenberg Brunhildestr. – Kriegerdenkmal	2
1.7	Niederreifenberg Friedhof, oben/(09)LV	1.1
2	Hühnerstraße/RG(07)	0.8
2.6	Hühnerstraße - Pfad/(31)R	0.2
2.8	Zacken/(08)RG/(31)R	0

Zuständiger Verein:

von	bis	Verein	Markierer
km 0 Oberreifenberg - Café Waldschmitt - Siegfriedstr. - Schulstr.	km 2.8 Zacken	Niederreifenberg	Diehl

(43)SCHWARZER BALKEN

km	2012 0731	Ort	km
0	Parkplatz Windeck, Mitte - Bushaltestelle/(E1)/(07)AK/(34)BGL		3.4
0.3	(E1)/(E3)/(01)T		3.1
0.5	(07)AK/(09)LV/(45)BRT		2.9
0.9	Querweg Limeswall		2.5
2	Oberreifenberg Feldberg-Siedlg., Wasserweg - Fuchstanzstr. 2 c		1.4
2	Oberreifenberg Feldberg-Siedlg., Fuchstanzstr. - Limesstr. 8		1.4
2.2	Oberreifenberg Feldberg-Siedlg. - Limesstraße nahe Pizzeria Toni (07)AK		1.3
2.6	Oberreifenberg - Salzgrund, Berghang – unten		0.8
3	Oberreifenberg, Feldbergstr. - Königsteiner Str. - Schulstr./ (42)PSW		0.4
3.4	Oberreifenberg - Siegfriedstr. - Schulstr./ (07)AK/ (54)R		0
3.4	Oberreifenberg - Arnoldshainer Weg - Café Waldschmitt - TK-Schild		0

Zuständiger Verein:

von	bis	Verein	Markierer
km 0 Parkplatz Windeck - Mitte - Bushaltestelle	km 3.4 Oberreifenberg - Café Waldschmitt - Siegfriedstr. - Schulstr.	Niederreifenberg	Diehl

(44)BLAUER BALKEN

km	2012 0729	Ort	km
0	Oberreifenberg Arnoldshainer Weg, TK-Schild Café Waldschmitt (07)-AK/(42)PSW/(43)BSW/(54)R		1.3
0.5	Schmittgrund/(07)AK		0.8
0.9	Höhe, Querweg		0.4
1.1	Talgrundweg		0.2
1.3	Arnoldshainer Weg - Asphalt/(45)BRT		0

Zuständiger Zweigverein:

Von	bis	Verein	Markierer
km 0 Oberreifenberg Arnoldshainer Weg, TK-Schild Café Waldschmitt	km 1.3 Arnoldshainer Weg - Asphalt	Niederreifenberg	Diehl

(45)ROTER BALKEN

Hohemark U3

Waldlust U3

Hohemark U3

km	2012 0802	Ort	km
0	Hohemark U3 – Fahrkartenautomaten		24.3
0.1	Hohemark – Wegekrenz		24.2
1	Urselbach - ehemaliger Kaskadenweg unten		23.3
1.5	Kaiserin-Friedrich-Weg		22.8
2	Maßbornweg - Unterer Maßbornweg/(09)LV		22.3
2.1	Urselbachbrücke		-
2.7	Forstmeister Valentin Buche		21.7
4.2	oberhalb der Kanonenstraße frühere Abzweigung des (38)BSW		20.2
4.8	Tal des Hanswagnersborns		19.4
4.9	Abknick unterhalb der Straße		19.4
5	Kanonenstraße		19.3
5.2	Abknick Zirbelkieferschneise		19.1
6.4	Abknick Zirbelkiefer - Schneise - oben/(09)LV		17.9
6.5	Parkplatz Teufelsquartier – Südseite		17.8
6.7	(E3)/(01)T		17.6
7.1	Feldberg, Wegekrenz Ost		17.1
7.4	Feldberg - Wegekrenz – West		16.9
8	Kanaltrasse/(E1)/(E3)/(01)T		16.2
8.1	(09)LV/(43)BSW		16.1
8.6	Skiabfahrt quert Limeswall		15.7
9.6	Siegfriedstraße Oberreifenberg - Sandplacken, Haus Siegfried/(54)R		14.7
11.1	(44)BBL - Asphaltweg - breiter Weg		13.2
12.9	Schmitten Zum Feldberg Nr. 35 - Busparkplatz und Garage		11.4
13.2	Schmitten Felsenkirche, Schillerstr. - Dorfweiler Str. - Kanonenstr. - Schellenbergstr.		11.1
14	(12)LU		10.2
14.2	Asphalt - Querweg, Evangel. Akademie Arnoldshain		10
15.8	Bergrücken Fauleberg – Weißeberg		8.4
16.5	Weißer Weg/(46)PRT		7.8
17.9	Oberer Hangweg/(54)R		6.3
18.6	Taunuskamm/Limeswall/(E3)/(01)T/(10)RS		5.7
20.6	Homburger Hütte		3.7
23.1	Metzgerpfad - Einmündung Gaulshohl		1.2
24.3	Oberursel Waldlust U3 - Hohemarkstr. - Im Rosengärtchen		0

Zuständiger Verein:

von	bis	Verein	Markierer
km 0 Hohemark U3-Endstation – Automat	km 7.4 Feldberg Wegekrenz-West	Stamm-kl.	Jakobs

km 7.4 Feldberg Wegekrenz- West	km 13.2 Schmitten Felsenkirche - Schillerstr. - Dorfweiler Str. - Kanonenstr. - Schellenbergstr.	Schmit- ten	Fischer
km 13.2 Schmitten Felsenkir- che - Schillerstr. - Dorfweiler Str. - Kanonenstr. - Schellen- bergstr.	km 18.6 Taunuskamm - Limes	Schmit- ten	Fischer
km 18.6 Taunuskamm - Li- mes	km 24.3 U3 Oberursel Walddlust - Hohemarkstr. - Im Rosengärt- chen	Stamm- kl.	Hatz Kilian

(46)ROTER PUNKT

Hohemark U3

Weißer Berg

Hohemark U3

km	2012 0731	Ort	km
0	Hohemark U3 - Fahrkartenautomaten/(28)BBL/(37)BGL/(39)BGR/- (40)R/(45)BRT/(47)KRT/(48)BSW/(49)PGL		7.6
1.7	knorrige Buche – Naturdenkmal		6
2.1	NW-Zangentor, Wall der Goldgrube/ARCH. RUNDWANDERWEG		5.5
3.3	Schellbachtal		4.4
3.8	Schellbach, Steilhang, unten		3.9
4.5	Viermärker/GRENZSTEIN-RUNDWANDERWEG		3.1
5.8	Sandplacken - Taunuskamm - Klingenkopfweg - Pfad/(49)PGL/(61)BGR		1.9
6.1	Asphalt - Klingenkopfweg - Pfad - Parkplatz/(E3)/(01)T/(49)PGL		1.6
6.8	Saalburgschneise - Forstwirtschaftsweg/(54)R		1
6.9	(61)BGR		0.8
7.2	Parkplatz Hegewiese(27)BSW		0.5
7.5	Höhe des Weges - Weiße Berg		0.3
7.8	Weißberg		0

Zuständiger Zweigverein:

von	bis	Verein	Markierer
km 0 Hohemark U3 Fahrkartenauto- maten	km 7.7 Kreuzung Wei- ßer Weg	Stamm- kl.	Tschiesche

(47)ROTES KREUZ

Hohemark U3

Saalburg

Hohemark U3

km	2012 0802	Ort	km
0	Hohemark U3/(28)BBL/(37)BGL/(39)BGR/(40)R/(45)BRT/(46)PRT/- (48)BSW/(49)PGL		7.8
0.3	(46)PRT		7.5

2.2	Kaltes Wasser	5.6
2.7	Krausbäumchen	5.1
3	Elisabethenschneise/(10)RS/(49)PGL	4.8
3.3	Heuchelbach quert	4.5
3.4	Abzweigung – Elisabethenstein	4.5
3.7	Elisabethenschneise/(10)RS/(49)PGL	4.1
5.3	(51)BBL	2.5
6.5	(E3)/(01)T - Kirdorfer Bach	1.3
7.4	Jupitersäule	0.4
7.6	Straße zur Saalburg	0.3
7.9	Saalburg Kasse/(E3)/(01)T/(52)BGL/(53)BRT/(54)R/(55)RD/(63)BBL	0

Zuständiger Zweigverein:

von	bis	Verein	Markierer
km 0 Hohemark U3 Fahrkartenautomaten	km 3.7 Abknick - Elisabethenschneise	Oberursel	Christ
km 3.7 Abknick - Elisabethenschneise	km 7.9 Kasse der Saalburg	Basd Homburg	Bender

(48)SCHWARZER BALKEN

Bad Homburg

Hohemark U3

Bad Homburg

km	2012 0801 Ort	km
0	Bad Homburg Hindenburgring - Tannenwaldallee/(10)RS/(49)PGL	8.2
0.2	Bad Homburg Tannenwaldallee - Mariannenweg/(10)RS	8
1.5	Höhe der Fußgängerbrücke B456	6.6
2.3	Asphalt-Querstraße - Gotisches Haus, Waldweg	5.8
2.7	Tannenwaldweg/(49)PGL	5.4
4	König-Wilhelms-Weg/(10)RS	4.2
4.7	Forellengut Taunus	3.4
4.9	Krausbäumchenschneise - Obelisk/(47)KRT	3.3
5	Kaltes Wasser	3.2
5.1	Krausbäumchenschneise/(47)KRT	3
5.4	Metzgerpfad/(45)BRT	2.8
6.2	Goldgrubenfelsen	1.8
7.7	Pfad - Forstwirtschaftsweg/(47)KRT	0.5
7.8	Brunhildweg/(46)PRT	0.3
8	Fußgängerbrücke West	0.2
8.2	Hohemark U3 Fahrkartenautomat/(28)BBL/(37)BGL/(39)BGR/(40)R/(45)BRT/(46)PRT/(47)KRT/(49)PGL	0

Zuständiger Zweigverein:

von	bis	Verein	Markierer
km 0 Bad Homburg Hindenburgring - Tannenwaldallee	km 2.7 Tannenwaldweg/(49)PGL	Bad Homburg	Bender
km 2.7 Tannenwaldweg/(49)PGL	km 8.2 Hohemark U3 Fahrkartensautomaten	Oberursel	Christ

(49)GELBER PUNKT

Bad Homburg Bf.

Sandplacken

Bad Homburg Bf.

km	2012 0731	Ort	km
0	Bad Homburg Bf./((10)RS)/((49)PGL)/((53)BRT)/((54)R)/((65)BGR)/((79)BSW)/((RMV1)/((RMV2)/((RMV6)		11.8
0.4	Louisenstr.		11.4
0.6	Kaiser-Friedrich-Promenade		11.2
1	Kisseleffstr. - Fußgängerüberweg im Kurpark - Brunnenstr./((10)RS)/((53)BRT)/((54)R)/((65)BGR)/((RMV1)/((RMV2)		10.8
1.5	Schwedenpfad quert Kurpark Bad Homburg		10.3
2	Castillostr./((27)BSW		9.8
2.6	rechts Schulberg Herrngasse		9.2
2.9	Bad Homburg Ritter-von-Marx-Brücke Hindenburgring		8.9
2.9	Bad Homburg Hindenburgring - Tannenwaldallee/((48)BSW		8.9
3.2	Bad Homburg Mariannenweg - Tannenwaldallee/((10)RS		8.7
4.7	Fußgängerbrücke B455		7.2
5.4	Gotisches Haus		6.4
5.9	Wasserwerk - Tannenwaldweg/((48)BSW		5.9
6.9	König-Wilhelms-Weg/((10)RS)/((47)KRT		4.9
7.2	Elisabethenstein		4.6
7.3	Heuchelbach		4.5
7.6	Krausbäumchen - Schneise/((47)KRT		4.3
8.9	Homburger Hütte		2.9
11.1	Taunuskamm/(E3)/((01)T		0.7
11.8	Sandplacken Bushaltestelle/((27)BSW)/((46)PRT)/((61)BGR		0

Zuständiger Zweigverein:

von	bis	Verein	Markierer
km 0 Bad Homburg Bf.	km 11.4 Sandplacken - Parkplatz	Bad Homburg	Bender

(50)BLAUER PUNKT

Dornholzhausen		Herzberg	Dornholzhausen
km	2012 0805	Ort	km
0	Dornholzhausen Bushaltstelle Lindenallee/(51)BBL		4.8
0.3	Dornholzhausen Güldensöller Weg - Lindenallee - Victor-Achard-Str.		4.6
1.8	Lindenweg/(51)BBL		3
2.3	König-Wilhelms-Weg/(47)KRT		2.5
3.1	Krausbäumchen-Schneise		1.8
4.7	(55)RD/(RMV6)		0.1
4.8	Herzberg - Turm, Gaststätte/(55)RD		0

Zuständiger Verein:

von	bis	Verein	Markierer
km 0 Dornholzhausen, Fußgängerampel Lindenallee 2 - 6/Landwehrweg	km 4.8 Herzberg-Turm – Gaststätte	Bad Homburg	Bender

(51)BLAUER BALKEN

Dornholzhausen		Marmorstein	Dornholzhausen
km	2012 0805	Ort	km
0	Dornholzhausen, Bushaltestelle Lindenallee/(52)BGL		3.2
0.2	Dornholzhausen Güldensöller Weg - Lindenallee - Victor-Achard-Str. //(52)BGL		3
1.7	Lindenweg/(50)PBL		1.5
2.6	König-Wilhelms-Weg/(47)KRT		0.6
2.7	Weiße Schneise		0.5
2.8	Forstwirtschaftsweg - Pfad/(47)KRT		0.3
3.1	Marmorstein, unten/(E3)/(01)T/(79)BSW		0.1
3.2	Marmorstein/(E3)/(01)T/(79)BSW		0

Zuständiger Verein:

von	bis	Verein	Markierer
km 0 Dornholzhausen Bushaltestelle Lindenallee	km 3.2 Marmorstein	Bad Homburg	Bender

(52)GELBER BALKEN

Dornholzhausen		Saalburg	Dornholzhausen
km	2012 0805	Ort	km
0	Dornholzhausen Bushaltestelle Lindenallee/(50)PBL/(51)BBL		3.8
0.3	Dornholzhausen Güldensöller Weg - Lindenallee - Victor-Achard-Str./ (50)-PBL/(51)BBL		3.7
0.4	Dornholzhausen Victor-Achard-Str. - Landgraf-Friedrich-Str.		3.6
1.2	Hochspannungsleitung - Landgraf-Friedrich-Str. - Hammelhansweg - Oberer Reisberg 52 - 2		2.8
2	Kirdorfer Bach/(79)BSW/(RMV6)		1.9
3.2	Hochspannungsleitung quert		0.7
3.5	(E3)/(01)T/(47)KRT		0.4
3.6	Straße zur Saalburg		0.2
3.8	Saalburg - Kasse/(E3)/(01)T/(47)KRT/(53)BRT/(54)R/(55)RD/(63)BBL/(RMV1)		0

Zuständiger Verein:

	bis	Verein	Markierer
km 0 Dornholzhausen Bushaltestelle Lindenallee	km 3.8 Saalburg - Hauptportal	Bad Homburg	Bender

(53)ROTER BALKEN

Bad Homburg Bf.		Obernheim	Bad Homburg Bf.
km	2013 0523	Ort	km
0	Bad Homburg Bf. (10)RS/(49)PGL/(54)R/(65)BGR/(79)BSW/(RMV1)-/(RMV2)/(RMV6)		11.5
0.4	Louisenstraße		10.8
0.6	Kaiser-Friedrich-Promenade		10.9
1	Kisseleffstr. - Fußgängerüberweg im Kurpark - Brunnenstr./ (10)RS/(49)-PGL/(79)BSW/(RMV6)		10.5
1.3	Bad Homburg Paul-Ehrlich-Str. - Sülzertalweg - Kirdorfer Bach		10.4
2.2	Hotel Restaurant Hardtwald		9.3
2.8	Köhlerpfad - Arrabinweg - ehemalige Köhlerhütte/(54)R		8.8
3.1	Lärchen-Schneise - Waldfriedhof		-
3.5	B455 (Friedberger Str.) - Rotlaufweg 37 - 3		8.1
4.2	(65)BGR		7.4
5.1	Unterer Rotlaufweg - Waldweg		6.4
5.4	(64)BSW		6
5.9	Pelagiusplatz		5.6
8	Höhe/(63)BBL/(RMV7)		3.5
8.3	U-Bogen nach links		3.2

8.7	Pfad - Asphaltweg an der B456/(E3)/(01)T/(54)R/(RMV6)/(RMV7)	2.8
8.8	Brücke B456	2.7
9	Saalburg Kasse/(47)KRT/(52)BGL/(55)RD	2.6
9.1	frühere Straße nach Obernhain/(E3)/(01)T/(47)KRT/(52)BGL	2
9.5	oberer Hangweg/(55)RD/(RMV6)	2
9.7	Limeswall	1.8
10.2	Oberer Hangweg - Pfad/(54)R	1.4
11.2	Obernhain Waldweg - Herzbergstraße	0.4
11.2	Obernhain Herzbergstr. - Saalburgstr.	0.3
11.5	Obernhain Saalburgstr. - Throner Weg/(12)LU/(RMV1)	0

Zuständiger Verein:

von	bis	Verein	Markierer
km 0.00 Bad Homburg Bf.	km 11.52 Obernhain Saalburgstr. - Throner Weg	Stamm-kl.	Sorg

(54)RAHMEN

Bad Homburg Bf.

Seelenberg

Bad Homburg Bf.

km	2013 0523	Ort	km
0	Bad Homburg Bf. /(10)RS/(49)PGL/(53)BRT/(65)BGR/(79)BSW/(RMV1)/(RMV2)/(RMV6)		28
0.4	Louisenstr.		27.5
0.6	Kaiser-Friedrich-Promenade		27.3
1	Kisseleffstr. - Brunnenallee, TK - Schild Fußgängerüberweg (10)RS/(49)-PGL/(79)BSW/(RMV6)		26.9
1.3	Bad Homburg, Paul-Ehrlich-Str. - Sülzertalweg - Kirdorfer Bach		26.7
2.2	Hotel Restaurant Hardtwald, Asphalt		25.7
2.8	Kreuzschneise/(53)BRT/(65)BGR/(RMV1)		25.1
4.6	Friedrichsdorf Hugentottenstr. - Bahnstr./(66)PSW		23.3
4.9	Friedrichsdorf Hugentottenstr. – Taunusstr./(66)PSW		23
6.4	Köppern, Köpperner Str. - Zum Bahnhof		21.6
6.4	Bf. Köppern/(11)KL/(67)PGR/(RMV2)		21.4
6.7	Köppern/(11)KL/(67)PGR		21.2
7.8	Waldkrankenhaus Köppern, Bahn/(65)BGR		20.2
9.3	Bahn		18.6
10.4	(66)PSW/(RMV8)		17.6
11.1	Köpperner Tal – Tunnel/(RMV7)/(RMV8)		16.8
13.3	Fußgängerbrücke B456/(53)BRT/(63)BBL		14.8
13.5	Saalburg Kassenhäuschen/(47)KRT/(52)BGL/(55)RD/(63)BBL		14.7
13.6	alte Straße nach Obernhain/(E3)/(01)T/(47)KRT/(52)BGL		14.5
14.7	Oberer Hangweg/(53)BRT/(RMV1)		13.5

20.7	Saalburgschneise - Straße Sandplacken - Arnoldshain	7.3
21.6	Homburger Haus	6.4
24	Straße Oberreifenberg - Sandplacken, Haus Siegfried/(45)BRT	4
24.3	Asphalt-Querweg oberhalb des Schmittgrundes	3.6
25.4	Oberreifenberg - Waldstr. - Siegfriedstr. 22	2.6
25.5	Oberreifenberg - Café Waldschmitt Siegfriedstr. - Schulstr. - Arnoldshainer Weg/(42)PSW/(43)BSW	2.4
26.3	NW - Seite des Teiches im Schmittgrund	1.7
26.7	W-Seite der Weitalstraße - Forstwirtschaftsweg	1.3
26.7	Weilbrücke	1.3
26.9	Parkplatz Harbersgrund/(27)BSW	1
27	Trippelweiher	0.9
27.1	(27)BSW	0.9
27.7	Friedhof Seelenberg	0.3
27.9	Seelenberg Müllerweg - Camberger Str.	0

Zuständiger Verein:

von	bis	Verein	Markierer
km 0 Bad Homburg Bf.	km 4.9 Friedrichsdorf Hugenottenstr. - Taunusstr.	Bad Homburg	Bender
km 4.9 Friedrichsdorf Hugenottenstr. - Taunusstr.	km 13.5 Kassenhäuschen der Saalburg	Köppern	Hilbert
km 13.5 Kassenhäuschen der Saalburg	km 20.7 Saalburgschneise - Straße Sandplacken - Arnoldshain	*frei*	*frei*
km 20.7 Saalburgschneise - Straße Sandplacken - Arnoldshain	km 28 Seelenberg - Müllerweg - Camberger Str.	Niederreifenberg	Diehl

(55)RAHMENDREIECK

Saalburg		Herzberg	Saalburg
km	2012 0805	Ort	km
0	Saalburg Hauptportal/(E3)/(01)T/(47)KRT/(52)BGL/(53)BRT/(54)R/(63)BBL/(RMV1)/(RMV6)		3.3
0.2	frühere Straße nach Obernhain		3.2
0.5	Barriere/(54)R/(53)BRT		2.8
0.6	Asphaltweg - Erdweg		2.7
0.9	Erdweg - Grasweg		2.4
1.3	Abzweigung zum Parkplatz Silberkuppel		2
2.6	Weigelsruhe/(E3)/(01)T/(79)BSW		0.7
3	Forstwirtschaftsweg - Pfad/(E3)/(01)T		0.3

3.2	(50)PBL	0.1
3.3	Herzberg - Turm und Gastwirtschaft/(50)PBL/(RMV6)	0

Zuständiger Zweigverein:

Von	bis	Verein	Markierer
km 0 Saalburg Hauptportal	km 3.3 Herzberg	Bad Homburg	Bender

(56)SCHWARZER PUNKT

Schmitten	Neuweilnau	Schmitten
km	Ort	km
0	Schmitten - Weilbrücke - Seelenberger Str. - Zum Weißen Stein/(12)-LU/(27)BSW	8.3
1.7	Weißestein - Höhe/(08)RG	6.6
4.7	Finsternthal - Am Borngarten - Landsteiner Str./(10)RS	3.6
6.9	(08)RG	1.4
7.8	B275	0.5
8.3	Neuweilnau, Parkstr. - Talweg - Schloßstr./(07)AK/(08)RG/(11)KL/-(60)BGL	0

Zuständiger Verein:

von	bis	Verein	Markierer
km 0 Schmitten Weilbrücke - Seelenberger Str. - Zum Weißen Stein	km 8.3 Neuweilnau Parkstr. - Talweg - Schloßstr.	Schmitt-ten	Fischer

(57)SCHWARZER BALKEN

Hausen Bf.	Altweilnau	Hausen Bf.
km	Ort	km
0	Hausen Bf. – Bahnübergang	8.6
0.4	Hausen An der Dörrwiese, Dorfbrunnen - Hauptstraße - Hinter dem Weiher	8.2
0.6	Hausen, An der Dörrwiese, Reuterweg(Durchgangsstraße)	78
1	Steinhof	7.6
2.1	(05)BS/(RMV4)	6.5
3.6	Straße Hunoldstal – Merzhausen	5
4.3	Abknick am Hirschberg	4.2
5.2	Abknick etwa 200 m oberhalb der B275	3.4
6.2	U-Bogen Weiltal B275 – Forstwirtschaftsweg	2.4
6.7	Forstwirtschaftsweg – Pfad	1.9
7.2	Pfad - Forstwirtschaftsweg am Hang	1.4

7.7	Bayrhofferbrunnen	0.8
8.2	Altweilnau, Königsholz - Weilnauer Str./ (07)AK	0.4
8.3	Altweilnau, Weilnauer Str., Fußgängerüberweg - altes Ende	0.3
8.5	rechts Weilnauer Str. - Merzhäuser Weg/ (07)AK	0.1
8.6	Altweilnau - Bushaltestelle Lauker Weg	0

Zuständiger Zweigverein:

Von	bis	Verein	Markierer
km 0 Hausen Bf. - Bahnübergang	km 8.6 Altweilnau - Ortsmitte – Bushaltestelle	Stamm-kl.	Berberich Bokelmann

(59)SCHWARZER PUNKT

Tenne	Dombachtal	Tenne
km	Ort	km
0	Tenne, Parkplatz nahe Unterführung Hochtaunusstraße/ (11)KL/ (12)LU	1.9
0.1	Abknick nördlich der Hochtaunusstraße/ (11)KL	1.8
1.7	Beton, Wasserwerk	0.2
1.9	Dombachtal/ (10)RS	0

Zuständiger Zweigverein:

von	bis	Verein	Markierer
km 0 Tenne	km 1.9 Dombachtal	Schmitten	Fischer

(60)GELBER BALKEN

Neuweilnau	Gemünden	Neuweilnau
km	Ort	km
0	Neuweilnau, ehemaliges Café Schöne Aussicht - Parkstr. - Schloßstr. - Talweg/ (07)AK/ (08)RG/ (11)KL/ (58)PSW	5.2
0.3	Niedgesbachtal/ (07)AK/ (08)RG/ (11)KL	4.9
0.7	Straße Neuweilnau - Weital quert	4.6
1	Weilbrücke	4.3
1	Weitalstraße quert	4.2
2.8	(83)BBL	2.5
3.2	Höhe/ (98)BSW	2.0
4.6	Gemünden Goldhecker Weg - Usinger Straße, Sattelbachtal	0.6
5.2	Gemünden Usinger Str. - Obergasse - Gasthof Zur Linde/ (13)PSW	0

Zuständiger Zweigverein:

von	bis	Verein	Markierer
km 0 Neuweilnau Parkstr. - Schloßstr. - Talweg	km 5.2 Gemünden Usinger Str. - Obergasse - Gasthof Zur Linde	Stammkl.	Rinner

(61)GRÜNER BALKEN

Neu-Anspach		Sandplacken	Neu-Anspach
km	2012 0823	Ort	Km
0	Neu-Anspach Bf./ (62)PSW		7.9
0.6	Neu-Anspach, Bahnhofstr. - Taunusstr.		7.3
1.3	Neu-Anspach, Weg über der Usa - Breite Str.		6.6
1.7	Neu-Anspach, Weilstr./PSW(62)		6.2
1.8	Neu-Anspach, Weilstr. - Feldbergstr.		6.1
2.5	Weg zur Wanderhütte Taunusklub ZV Anspach		5.4
3	Asphalt/(12)LU		4.9
5.2	Höhe - Klingenberg		2.8
6	(10)RS		1.9
6.2	Höhe		1.8
6.2	(45)BRT		1.7
6.7	(46)PRT		1.3
6.8	(54)R		1.1
7.4	Klingenkopfweg/(E3)/(01)T/(49)PGL		0.4
7.7	(46)PRT		0.2
7.9	Sandplacken Bushaltestelle/(27)BSW/(49)PGL		0

Zuständiger Verein:

von	bis	Verein	Markierer
km 0 Neu-Anspach Bf.	km 7.9 Sandplacken - Klingenkopfweg	Neu-Anspach	Geiß

(62)SCHWARZER PUNKT

Neu-Anspach Bf.		Taunuskamm Heidenstock	Neu-Anspach Bf.
km	2012 0903	Ort	km
0	Neu-Anspach Bf./ (61)BGR		5.7
0.6	Neu-Anspach Bahnhofstr. - Taunusstr.		5.1
1.3	Neu-Anspach Weg über der Usa - Breite Str.		4.4
1.4	Neu-Anspach Breite Str. - Taunusstr.		4.2
1.7	Neu-Anspach Weilstr. - Friedhofsweg/(61)BGR		4
2.6	Birkenhof, oben		3.1

3	Asphaltweg zum Hubertushof	2.6
3.1	Erlenbachbrücke	2.6
3.9	Querweg/(12)LU	1.8
5.4	Oberer Hangweg/(54)R	0.3
5.7	Taunuskamm nahe Kastell Heidenstock	0

Zuständiger Zweigverein:

von	bis	Verein	Markierer
km 0 Neu-Anspach Bf.	km 5.7 Taunuskamm nahe Kastell Heidenstock	Neu-Anspach	Geiß

(63)BLAUER BALKEN

Friedrichsdorf		Saalburg	Friedrichsdorf
km	2012 0905	Ort	km
0	Friedrichsdorf - Landvolkhochschule - Taunusstr. - Lochmühlenweg/- (64)BSW/(65)BGR/(66)PSW/RMV7)/(RMV8)		5.7
2.6	(64)BSW		3.2
2.7	Batzenbaum		3.1
3.5	Gickelsburg, Höhe		2.3
4.6	Fröhlichemanns-Kopf		1.1
4.8	U-Bogen/(53)BRT/(RMV1)		1
5.1	U-Bogen - Forstwirtschaftsweg - Pfad		0.6
5.6	(E3)/(01)T/(54)R/(RMV6)/(RMV7)		0.2
5.6	Brücke B456		0.2
5.8	Saalburg Hauptportal/(E3)/(01)T/(47)KRT/(52)BGL/(53)BRT/(54)R/- (55)RD/(RMV1)/(RMV6)		0

Zuständiger Verein:

Von	bis	Verein	Markierer
km 0 Friedrichsdorf - Landvolkhochschule - Taunusstr. - Lochmühlenweg	km 5.8 Saalburg Kasse	Köppern	Hilbert

(64)SCHWARZER BALKEN

Friedrichsdorf		Lochmühle	Friedrichsdorf
km	2014 0129	Ort	km
0	Friedrichsdorf - Landvolkhochschule - Taunusstr. - Lochmühlenweg/- (63)BBL/(65)BGR/(66)PSW/(RMV1)/(RMV6)		7
0.9	(65)BGR		6.1
2.4	(53)BRT/(RMV1)		4.6
2.8	Pelagiusplatz		4.1

2.9	(53)BRT/(RMV1)	4.1
3.5	Steinbruch	3.5
4.4	Batzenbaum/(63)BBL/(RMV7)	2.5
4.6	(63)BBL/(RMV7)	2.4
6.2	(E3)/(01)T/(12)LU/(54)R/(RMV1)/(RMV7)	0.7
6.4	Köpperner Tal - Tunnel/(54)R/(66)PSW/(RMV8)	0.6
6.8	Limesstein - Lochmühle	0.2
6.8	Erlenbach	0.2
6.9	Kiosk am Bf. Saalburg/(E3)/(01)T/(12)LU/(66)PSW/(RMV6)/(RMV7)/-RMV(8)	0

Zuständiger Zweigverein:

Von	bis	Verein	Markierer
km 0 Friedrichsdorf - Landvolkhochschule - Taunusstr. - Lochmühlenweg	km 6.9 Kiosk am Bf. Saalburg	Köppern	Hilbert

(65)GRÜNER BALKEN

Bad Homburg Bf.

Köpperner Tal

Bad Homburg Bf.

km	2013 0619	Ort	km
0	Bad Homburg Bf./ (10)RS/(49)PGL/(53)BRT/(54)R/(64)BBL/(79)BSW/- (RMV1)/(RMV2)/(RMV6)		8.1
0.4	Louisenstr.		7.5
0.6	Kaiser-Friedrich-Promenade		7.3
1	Kisseffstr. - Brunnenallee, TK-Schild Fußgängerüberweg/(10)RS/(49)PGL- /(79)BSW		6.9
1.3	Bad Homburg, Paul-Ehrlich-Str. - Sülzertalweg		6.9
2.2	Hotel Restaurant Hardtwald, Asphalt		5.9
2.8	Köhlerpfad-frühere Köhlerhütte/(54)R		5.4
3.5	Bad Homburg - B455 - Friedberger Straße		4.6
4.2	Revierförsterei Friedrichsdorf - Dreimärker/(53)BRT		4
5	(64)BSW		3.1
5.9	Friedhof Dillingen - Landvolkhochschule/(63)BBL/(64)BSW/(66)PSW/(66)- PSW/(RMV7)/(RMV8)		2.2
6.4	(66)PSW/(RMV8)		1.7
8.1	Friedrichsdorf Eisenbahn/(54)R		0

Zuständiger Verein:

von	bis	Verein	Markierer
km 0 Bad Homburg Bf.	km 8.1 Waldkrankenhaus Köppern	Köppern	Hilbert

(66)SCHWARZER PUNKT

Friedrichsdorf Bf.		Köpperner Tal	Friedrichsdorf Bf.
km	2014 0129	Ort	km
0	Friedrichsdorf Bf. - Litfaßsäule - TK-Schild		6.5
0.5	Friedrichsdorf, Bahnstr. - Hugenottenstr./ (54)R/ (RMV2)		6
0.7	Friedrichsdorf - Hugenottenstr. - Taunusstr./ (54)R/ (RMV2)		5.8
1	B455		5.5
2	Friedrichsdorf - Dillingen - Taunusstr. - Lochmühlenweg, Landvolkhochschule/ (63)BBL/ (64)BSW/ (65)BGR/ (RMV7)		4.5
2.5	(65)BGR		3.9
3.5	Bergnase, Querweg zu Säunickels Kleiderschrank		3
5.2	Lelo-Hütte-Wegegabel/ (54)R		1.2
6	Tunnel - Köpperner Tal/ (E3)/ (01)T/ (12)LU/ (54)R/ (64)BSW/ (RMV6)/ (RMV7)		0.5
6.4	Limesstein, Lochmühle		0.1
6.4	Erlenbach		0.1
6.5	Bf. Saalburg Gleise, TK-Schild TK/ (E3)/ (01)T/ (12)LU/ (64)BSW/ (RMV6)/ (RMV7)/ (RMV8)		0

Zuständiger Verein:

von	bis	Verein	Markierer
km 0 Friedrichsdorf Bf.	km 6.5 Bf. Saalburg Gleise	Köppern	Hilbert

(67)GRÜNER PUNKT

Bad Nauheim Bf.		Köpperner Tal	Bad Nauheim Bf.
km	2012 0902	Ort	km
0	Bad Nauheim Bf.		17.2
1.3	links Mittelstr./ (12)LU		15.9
1.7	Hochwaldstr. - Homburger Str.		15.6
2.3	Parkplatz, Linksversatz Straße – Waldweg		14.9
3.2	Haagweg – Forstwirtschaftsweg		14.1
3.7	(73)KRT		13.6
4.2	Betonstraße unten		13
5.3	Panzerstraße oben		11.8
5.6	Abknick		11.6
6.3	Steg über die Autobahn		10.9
7.4	(72)KGL/ (73)KRT		9.9
7.6	(72)KGL		9.7
8.7	Betonplatte/ (71)PRT		8.6
9.8	(70)BGL		7.5
10.9	Weg - Forstwirtschaftsweg/ (69)BSW		6.4

11.7	Höhe/(68)DSW	5.6
11.7	Nähe Autobahnsteg/(68)DSW	5.6
15.2	Asphalt-Querweg/(11)KL	2.1
15.5	Straße L3024 im Köpperner Tal quert	1.8
16.6	Köppern, Erlenbach	0.7
17	Köppern - Dreieichstr./(54)R	0.2
17.3	Bf. Köppern/(11)KL/(54)R	0

Zuständiger Verein:

von	bis	Verein	Markierer
km 0 Bad Nauheim Bf..	km 11.7 Nähe Autobahnsteg/(68)DSW	Friedberg-Bad Nauheim	Krampitz
km 11.7 Nähe Autobahnsteg-/(68)DSW	km 17.3 Bf. Köppern	Köppern	Hilbert

(68)SCHWARZES DREIECK

Oberrosbach		Kapersburg	Oberrosbach
km	2013 0501	Ort	km
0	Oberrosbach	Friedberger Str. - Homburger Str. - Kirchstr. - Dorfbrunnen	5.3
0.8	Waldschlößchen - Am Pfingstborn, östl. der Autobahn		4.5
1	westl. der Autobahn/(67)PGR		4.2
1.1	(67)PGR		4.2
2.1	Hütte - Fichtweg - neue Trasse 2003		3.1
2.9	Weg zum Aussichtspunkt/Steinbruch		2.3
3.8	Jagdhaus, Pfad - breiter Weg, geradeaus - neue Trasse		1.4
4.7	(E3)/(01)T/(11)KL/(12)LU		0.6
5	unteres Tor Kastell Kapersburg		0.3
5.3	Waldheim der Vereinigten Wandervereine Friedberg - Bad Nauheim		0

Zuständiger Zweigverein:

von	bis	Verein	Markierer
km 0 Oberrosbach - Homburger Str. - Kirchstr.	km 5.3 Kapersburg - Waldheim der Vereinigten Wandervereine - Bad Nauheim	Friedberg-Bad Nauheim	Krampitz

(69)SCHWARZER BALKEN

Oberrosbach		Kuhtränkebrunnen	Oberrosbach
km	2013 0501	Ort	km
0	Oberrosbach Friedberger Str. - Homburger Str. - Kirchstr. - Dorfbrunnen		3.8
0.2	Oberrosbach, Bergstr./((68)DSW		3.6
1.2	Autobahnbrücke - Nord/((67)PGR		2.6
2.7	Querweg, Dicke Eiche von etwa 1.60 m Durchmesser, dicke Fichte		1
3.3	Dörrhütte/((70)BGL		0.5
3.4	((70)BGL		0.3
3.6	breiter Weg zeigt ab, dicke Eiche		0.2
3.8	Kuhtränkebrunnen/PRT(71)		0

Zuständiger Zweigverein:

von	bis	Verein	Markierer
km 0 Oberrosbach Nauheimer Str. - Homburger Str. - Kirchstr. - Dorfbrunnen	km 3.8 Kuhtränkebrunnen	Friedbg.-Nauheim	Krampitz

(70)GELBER BALKEN

Ockstadt		Kapersburg	Ockstadt
Km	2013 0504	Ort	km
0	Ockstadt Autobahn - Betonplatte/((71)PRT/((72)KGL		5.5
0.2	((71)PRT		5.4
1.4	rechts Forstwirtschaftsweg - Forstwirtschaftsweg		4.1
2.1	((67)PGR		3.4
3.1	((69)BSW		2.4
3.2	Dörr-Hütte/((69)BSW		2.2
4.4	((70A)WEIDENAUWEG		1.1
4.6	breiter Querweg - Marienbild/((70A)WEIDENHAUSWEG		0.91
5.5	Waldheim der Vereinigten Wandervereine Friedberg Bad Nauheim		0

Zuständiger Zweigverein:

von	bis	Verein	Markierer
km 0 Ockstadt Autobahn – Betonplatte	km 5.5 Kapersburg - Waldheim d. Verein. Wandervereine Friedberg Bad Nauheim	Friedbg.-Bad Nauheim	Krampitz

(70A)WEIDENHAUSWEG

Marienbild		PRT(71)	Marienbild	
km	2013 0509	Ort		km
0	Marienbild Nähe Kapersburg (70)BGL			1.4
0.2	Abknick/(70)BGL			1.2
0.2	Rechtsbogen			1.2
0.5	Linksbogen			0.9
0.6	Abknick Forstwirtschaftsweg			0.8
0.9	August Ewald Hütte - Weidenhauseiche			0.5
1.4	Nähe Kuhtränkebrunnen/Wanderweg (69)BSW/(71)PRT			0

Zuständiger Verein:

von	bis	Verein	Markierer
km 0.00 Marienbild Nähe Kapersburg (70)BGL	km 1.41 Nähe Kuhtränkebrunnen/(69)BSW/(71)PRT	Friedberg-Bad Nauheim	Krampitz

(71)ROTER PUNKT

Ockstadt		Steinkopf	Ockstadt	
km	2013 0503	Ort		km
0	Ockstadt - Autobahn - Betonplatte			3.4
0.1	(70)BGL			3.2
0.9	Betonplatte/(67)PGR			2.5
2.8	Kuhtränkebrunnen			0.6
2.8	Dicke Eiche/(69)BSW			0.6
3.4	(12)LU nahe Steinkopf			0

Zuständiger Zweigverein:

von	bis	Verein	Markierer
km 0 Ockstadt - Autobahn – Betonplatte	km 3.4 (12)LU nahe Steinkopf	Friedberg-Bad Nauheim	Krampitz

(71A)KUHKOPIFWEG

Nähe Steinkopf		(12)LU	Nähe Steinkopf	
km	2013 0503	Ort		km
0	Nähe Steinkopf/(12)LU/(71)PRT			1.6
0.3	Abknick			1.2
1	Abknick			0.6
1.1	Abknick			0.6
1.2	Kuhkopfhütte			0.5

1.2	Abknick	0.4
1.4	Abknick	0.2
1.6	(12)LU	0

Zuständiger Zweigverein:

von	bis	Verein	Markierer
km 0 Nähe Steinkopf/(12)LU/-(71)PRT	km 1.5 (12)LU	Friedberg-Bad Nauheim	Krampitz

(72)GELBES KREUZ

Friedberg Bf. Winterstein Friedberg Bf.

km	2013 0506 Ort	km
0	Friedberg Bf./(73)KRT	9.2
0.9	Seewiesen/(73)KRT	8.3
1.3	Henry-Benrath-Schule - Philipp-Diefenbach-Schule	7.9
1.5	nahe Brücke über den Seebach	7.7
2	Querweg mit Brücke, Hubschrauberplatz Ockstadt	7.1
3.2	Ockstadt, Rechtsversatz Allmendstr. - Friedberger Str. - Nauheimer Str. – Borngasse	6.1
3.5	Ockstadt – Burgturm	5.7
3.6	Ockstadt, Rosbacher Str. - Bachgasse	5.7
5.2	Autobahnbrücke	4.1
5.2	Betonplatte Autobahn - West/(70)BGL/PRT(71)	4
6.2	(67)PGR	3.1
6.4	(67)PGR/(73)KRT	2.9
7.6	(12)LU/(HESS4)	1.7
7.9	Forsthaus Winterstein (73)KRT	1.4
9.2	Höhe Nähe Winterstein/(12)LU/(HESS9)	0

Zuständiger Zweigverein:

von	Bis	Verein	Markierer
km 0 Friedberg Bf.	km 9.2 Höhe Nähe Winterstein	Friedberg-Bad Nauheim	Krampitz

(73)ROTES KREUZ

Friedberg Bf. Gaulskopf Friedberg Bf.

km	2013 0506 Ort	km
0	Friedberg Bf.	11.2
0.9	Seewiesen/(72)KGL	10.3

1.4	Dicker Turm - Mörlers Str. - Vorstadt zum Garten	9.8
2.1	Sandsteinkreuz	9.1
3.5	Straße Ockstadt - Bad Nauheim - Beton-Rundmast	7.7
4.4	(67)PGR	6.8
4.9	Panzerstraße unten	6.2
6	Panzerstraße oben	5
7	Steg über die Autobahn	4.1
8.1	(67)PGR/(72)KGL	3.1
9.3	Waldweg - Forstwirtschaftsweg/(12)LU	1.9
9.4	Parkplatz Winterstein	1.8
9.6	geradeaus - Forsthaus Winterstein/(12)LU/(72)KGL	1.6
10.8	Limesweg	0.4
10.8	Limeswall	0.3
11.1	Gaulskopf Turm	0

Zuständiger Zweigverein:

von	bis	Verein	Markierer
km 0 Friedberg Bf.	km 11.1 Gaulskopf	Friedberg- Bad Nauheim	Krampitz

(74)ROTER BALKEN

Wehrheim Bf. Ziegenberg Wehrheim Bf.

km	2013 0511	Ort	km
0	Wehrheim Bf./ (75)BGR		11.4
0.1	Wehrheim, Am Bahnhof - Bahnhofstr.		11.3
0.8	Wehrheim, Hauptstr. Friedrichsthal Pfaffenwiesbach		10.6
1.2	Wehrheim, Hauptstr. - Pfaffenwiesbacher Str.		10.2
1.4	Wehrheim, Pfaffenwiesbacher Str. 23		10
2.3	Waldrand		9.1
2.5	Straße Wehrheim - Pfaffenwiesbach am Parkplatz Schlink		8.9
2.9	Pfad - breiter Erdweg, Dicke Eiche nahe der Straße Wehrheim - Pfaffenwiesbach		8.5
5.4	Wiesbach		6
6	Pfaffenwiesbach, Pflasterweg - Kapersburgstr. - Wiesbach		5.4
6	Pfaffenwiesbach, Kapersburgstr. - Lindenstr. - Nauheimer Str.		5.4
6.1	Pfaffenwiesbach, Brücke über den Wiesbach		5.3
6.1	Pfaffenwiesbach, Alte Schule - Brücke über den Pflingstborn		5.3
6.6	Ortsschild von Wehrheim-Pfaffenwiesbach		4.8
7.1	Querweg/(E3)/(01)T		4.3
7.8	Friedrichsthal, Taunusstr. quert, Linksversatz		3.6
7.9	Friedrichsthal, Holzbachbrücke		3.5
8.6	Waldrand östl. Friedrichsthal/(11)KL		2.8

11.2	Usatal	0.2
11.3	Usabrücke	0.1
11.4	Ziegenberg - B275	0

Zuständiger Zweigverein:

von	bis	Verein	Markierer
km 0 Wehrheim Bf.	km 6 Pfaffenwiesbach - Kapersburgstr. - Wiesbach	Wehrheim	Vieth
km 6 Pfaffenwiesbach - Kapersburgstr. - Wiesbach	km 11.4 Ziegenberg - B275	Friedberg-Bad Nauheim	Krampitz

(75)GRÜNER BALKEN

Wehrheim Bf.		Kapersburg	Wehrheim Bf.
km	2013 0511	Ort	km
0	Wehrheim Bf./ (74)BRT		12.4
0.1	Wehrheim, Am Bahnhof - Bahnhofstr.		12.3
0.8	Wehrheim, Hauptstr. Friedrichsthal Pfaffenwiesbach		11.6
1.2	Wehrheim, Hauptstr. - Pfaffenwiesbacher Str.		11.3
1.4	Wehrheim, Pfaffenwiesbacher Str. 23		11.1
2.3	Waldrand		10.1
2.5	Straße Wehrheim - Pfaffenwiesbach am Parkplatz Schlink		9.9
2.9	Pfad - breiter Erdweg, Dicke Eiche nahe d. Straße Wehrheim - Pfaffenwiesbach		9.6
2.9	Straße Wehrheim – Pfaffenwiesbach		9.6
4.8	Straße Usingen - Pfaffenwiesbach quert		7.7
6	nahe der Kreuzkapelle Forstwirtschaftsweg - Pfad		6.4
6.2	Bach quert in der Senke		6.3
6.2	Pfad - breiterer Weg, Krüppelbuchen-Allee		6.2
6.4	Asphaltstraße quert, Burg Kransberg, Friedhof, Höhe		6.1
7	Kransberg – Haingasse		5.5
7.6	Wiesbachbrücke		4.8
9.2	Pfaffenwiesbach - Asphalt, Garage Haus Nr. 13		3.2
9.3	Pfaffenwiesbach, Wiesbach Wiesbach-Halle		3.2
9.5	Pfaffenwiesbach - Alte Schule - Pfingstborn, Lindenstr./ (74)BRT		2.9
9.5	Pfaffenwiesbach, Nauheimer Str. - Kapersburgstr. - Wiesbachbrücke		2.9
9.6	Pfaffenwiesbach/ (74)BRT		2.9
11.4	Munitionslager		1
12.4	Tor 12 des Munitionslagers		0.1
12.4	Waldheim der Vereinigten Wandervereine Friedberg-Bad Nauheim		0

Zuständiger Zweigverein:

von	bis	Verein	Markierer
km 0 Wehrheim - Bf.	km 12.4 Waldheim der Vereinigten Wandervereine Bad Nauheim	Wehrheim	Vieth

(76)GELBER BALKEN

Usingen Bf. Wilhelmsdorf Usingen Bf.

km	2015 0515	Ort	km
0	Usingen Bf./((77)PSW/((79)BSW/((83)BBL		6.2
0.5	Stockbach am Neuen Markt/((78)PRT		5.7
1.1	Usingen Schillerstr. - Wirth-Str. - Hattsteiner Allee		5.1
3.1	Hattstein-Weiher – Parkplatz		3.2
4.6	Abknick mit Forstwirtschaftsweg		1.6
5.7	(11)KL		0.5
6.1	Wilhelmsdorf – Herrengarten - Wilhelm-Heinrich-Str.		0.1
6.2	Wilhelmsdorf Bf./((27)BSW/((77)PSW/((83)BBL		0

Zuständiger Zweigverein:

von	bis	Verein	Markierer
km 0 Usingen - Bf.	km 6.2 Wilhelmsdorf Bf..	Usingen	Reinmüller

(77)SCHWARZER PUNKT

Usingen Bf. Kransberg Usingen Bf.

km	2013 0519		km
0	Usingen Bf./((76)BGL/((79)BSW/((83)BBL		7.1
0.4	(78)PRT		6.6
0.5	Stockheimer Bach Nähe Neuer Marktplatz		6.6
0.7	Neuer Marktplatz - Treppe unten		6.4
0.8	Alter Marktplatz - Kreuzgasse/B275		6.2
1.1	Usingen, Wirthstr. - Hattsteiner Allee - Schlagweg - Schillerstr.		6
1.4	Usingen - Friedhofsweg/((79)BSW		5.7
3.3	B275 - Feldweg nahe der Schlappmühle		3.8
3.4	Usabrücke		3.7
4.2	Kreuzung, U-Bogen/((RMV2)		2.9
5.1	Forstwirtschaftsweg - Pfad, Wegemarkierer-Gedenkstein		2
5.1	Hessenkopf		2
7	Kransberg nahe Ortsschild, Hauptstr. 62		0.1
7.1	Kransberg Am Wellenhaag - Mühlweg/((E3)/((01)T		0

Zuständiger Zweigverein:

von	bis	Verein	Markierer
km 0 Usingen Bf.	km 7.1 Kransberg Am Wellenhaag - Mühlweg/(E3)/(01)T	Usingen	Reinmüller

(78)ROTER PUNKT

Usingen		Merzhausen		Usingen	
km	Ort	km	Nr.		
78	2013 0521				78Z
0.00	Bf. Usingen/(76)BGL/(77)PSW/(RMV5)	6.63			-
0.02	(79)BSW/(83)BBL/(RMV1)	6.61			04
0.16	links An der Riedwiese	6.47			↑
0.23	rechts	6.40			↑
0.46	links Am Riedborn/(76)BGL/(77)PSW/(83)BBL/(RMV1)/-(RMV5)	6.17			03
1.22	Taunusbahn	5.32			↑
2.15	Bach	4.48			↑
3.23	Straße quert - Weiherköpfchenweg	3.38			↑
3.43	Forstwirtschaftsweg - Waldweg	3.20			↑
3.98	Grünwiesenweiher/(83)BBL	2.73			↑
4.10	um den Grünwiesenweiher/(83)BBL	2.65			↑
4.12	halbrechts Straße	2.49			↑
4.41	Straße Neuanspach – B275				↑
4.43	Straße - Forstwirtschaftsweg - Rüdiger-Best-Weg	2.45			↑
6.16	(05)BS/(RMV4)	0.75			02
6.91	Merzhausen An der Sporthalle – Jahnstraße/(05)BS, (83)BBL/(RMV4)	0.00			01

Zuständiger Verein:

von	bis	Verein	Markierer
km 0.00 Usingen Bf.	km 6.63 Merzhausen An der Sporthalle	Usingen	Reinmüller

(79)SCHWARZER BALKEN

Bad Homburg Bf.		Butzbach Bf.		Bad Homburg Bf.	
km	2013 0521	Ort		km	
0	Bad Homburg Bf. (10)RS/(49)PGL/(53)BRT/(54)R/(65)BGR(RMV1)/-(RMV2)/(RMV6)			45,2	
1	Kurpark, Kisseleffstraße - Fußgängerüberweg - Brunnenallee/(53)BRT/-			44.2	

	(54)R/(65)BGR	
1.4	Bad Homburg Kurpark, nahe Schwanenweiher	43.8
2	Castillostraße – Landgrafenstraße	43.4
2.7	Bad Homburg - Kirdorf, Landgrafenstr. - Bachstr.	42.7
3.1	Bad Homburg - Friedensstr. - Stedter Weg, Weberpfad	42.3
4.6	B456, Karlsbrücke – Westseite	40.7
7.7	König-Wilhelms-Weg/(47)KRT	37.6
7.8	(E3)/(01)T	37.5
8.5	Marmorstein/(51)BBL	36.7
9.5	Weigelsruhe/(E3)/(01)T/(55)RD	35.8
10.1	Querpfad – Taunuskamm	35.1
10.8	Saalburgschneise/(54)R	34.4
12	Hessenpark/(12)LU	33.2
12.9	Straße Hessenpark - Obernhain – Neuanspach	32.3
13.8	Abknick am Flugfeld	31.4
14.9	Straße Neuanspach – Wehrheim	30.3
15.8	U-Bogen, Eisenbahn	29.4
17.2	Waldecke - Löwenheck, Hütte	28
18.4	Querweg zum Sportplatz Westerfeld	26.8
19.6	Steg über die Usa	25.6
20.5	Usingen – Eisenbahnbrücke/(83)BBL	24.6
20.9	Usingen Bf.	24.3
21.6	Usingen - Neuer Marktplatz - Treppe unten	23.6
22	Wirthstr./Schlagweg/(76)BGL/(83)BBL	23.2
22.2	Friedhofstr./(77)PSW	23
25.1	Wernborn - Lindenstr. – Marterl	20.1
26.2	Wernborn Friedberger Str. – Umgehungsstraße	18.9
30.3	Ziegenberg - B275	14.8
30.4	Ziegenberg, B275 - Usinger Str. - Schloßstr.	14.8
32.4	Straße - Parkplatz Wiesental	12.8
32.6	Wiesental, Bogen des Höhenweges	12.6
35.2	Straße Münster - Bodenrod/(13)PSW	10
37.2	sehr dicke Buche, Isselteich/(82)R	8.1
38.3	oberhalb des Parkplatzes Hausberg	6.9
40.6	Limesweg	4.6
41	Hausen - Forstwirtschaftsweg - Pfad, Zaunecke	4.2
43.3	Butzbach, Straße Butzbach - Hausen - Goethestr.	1.9
44.1	Butzbach, Am Zipfen - Im Vogelsang - Taunusstraße/(E3)/(01)T/(83)- BBL/(84)PSW/(91)DRT	1.1
45.2	Butzbach Bf./(01)T/(83)BBL/(84)PSW/(91)DRT	0

Zuständiger Zweigverein:

von	bis	Verein	Markierer
km 0 Bad Homburg Bf.	km 8.4 Marmorstein	Bad Homburg	Bender
km 8.4 Marmorstein	km 12 Eingang Hessenpark	Neu-Anspach	Geiß
km 12 Hessenpark/(12)LU	km 30.4 Ziegenberg - B275 - Usinger Str. - Schloßstr.	Usingen	Reinmöller
km 30.4 Ziegenberg - B275 - Usinger Str. - Schloßstr.	km 45.2 Butzbach Bf.	*frei*	*frei*

(80)BLAUER BALKEN

Münster	Oes	Münster
km	Ort	km
0	Butzbach-Münster - Backgasse 17/(13)PSW	6.4
0.2	Münster - Backgasse - Maibacher Str. - Dorfplatane/(13)PSW	6.1
0.3	Münster - Maibacher Str. 21 – Lochmühlstraße	6.1
1	Lochmühle	5.4
1.5	Parkplatz Isseltal	4.8
2	Isselteich/(79)BSW/(82)R	4.3
3.7	Pfad zur Isselquelle	2.6
5.3	Höhe des Wegs am Hausberg	1.1
5.4	Kreuzung nahe Hausberg, 120-Bogen/(E3)/(01)T	0.9
6.4	Oes - Parkplatz/(E3)/(01)T/(85)DSW	0

Zuständiger Zweigverein:

von	bis	Verein	Markierer
km 0 Münster - Backgasse 17	km 6.4 Oes – Parkplatz	*frei*	*frei*

(82)RAHMEN

Hochweisel	Grävenwiesbach	Hochweisel
km	Ort	km
0	Hochweisel – Bushaltestelle	15.6
0.1	Hochweisel - Bogen Münsterer Straße Nr. 16	15.3
0.3	Hochweisel - Abzweigung der Wiesenstr.	15.1
2.4	(80)BBL	13
2.5	Parkplatz Isseltal	12.9
3	Isselteich - unten/(80)BBL	12.4
5.7	Hütte Wetteraublick	9.8
7	(E3)/(01)T/(13)PSW	8.5

7.4	Bodenrod - Nollweg - Münsterer Str./ (E3)/(01)T/(13)PSW/(90)BRT	8.1
9.2	Parkplatz Wellerstraße	6.3
11.1	Sechswege-Kreuzung/ (83)BBL	4.3
12	Stamm der Meineidsbuche	3.4
13.9	(13)PSW	1.5
15.2	Grävenwiesbach, Mönchweg - Hasselborner Str./ (05)BS	0.3
15.3	Grävenwiesbach, Hasselborner Str. - Frankfurter Str. - B456	0.2
15.4	Grävenwiesbach B456 - Fußgängerüberweg Kirche	0

Zuständiger Zweigverein:

von	bis	Verein	Markierer
km 0 Hochweisel Kriegerdenkmal	km 15.4 Grävenwiesbach - B456 - Fußgänger-Überweg nahe der Kirche	Gräven- wiesbach	Knörr

(83)BLAUER BALKEN

Butzbach Bf. Rod an der Weil Butzbach Bf.

Km	2013 0616	Ort	km
0	Butzbach Bf.		43
1.2	Butzbach - Parkplatz - Tennisplätze/ (E3)/(01)T		41.7
1.7	Abzweigung zum Schwimmbad/ (91)DRT		41.2
4.2	Nähe Café - Restaurant Forsthaus Butzbach/ (85)DSW		38.8
4.4	Pfad - Forstwirtschaftsweg Nähe Straße Hausen - Espa		38.6
4.6	(85)DSW		38.4
5.6	Forstwirtschaftsweg - Waldweg/ (84)PSW		38.4
6.4	Cleebach – Seegrund		36.3
7.6	rechts Forstwirtschaftsweg - Forstwirtschaftsweg		35.4
8.5	Straße Cleeberg – Espa		34.4
9.5	Schorn/ (06)LY		33.5
13	Straße L3053 – Schwimmbad		30
13.1	Solmsbach		30
13.9	Solmsbachtal b. Brandoberndorf - Tal mit Bahn/(88)BSW		29.1
16.1	bei Hasselborn, Teich, Bahnunterführung		26.9
17.4	Bahnübergang Bf. Hasselborn/ (06)LY/(13)PSW		25.5
19.3	6-Wege-Kreuzung/ (82)R		23.7
23	Straße Eschbach - Michelbach, Parkplatz Eschbacher Klippen/ (11)KL		20
23.8	Eschbach, dicke Linde, Maibacher Weg		19.2
24.6	Eschbach, Usinger Str. 73 - Kantstr.		18.4
25.9	Usingen, B456 - Weilburger Str. - Schillerstr.		17
26.5	Usingen - Kreuzgasse/B275		16.5
26.6	Usingen - Neuer Markt - Busbhf. - Garagen 5/7		16.4
27.4	Bf. Usingen/(76)BGL/(77)PSW		15.6

27.7	Usingen, Bahnbrücke - Straße Hausen - Anspach/(79)BSW	15.3
28.8	Schleichenbachbrücke	14.2
29.6	Zufahrt zur Mülldeponie Brandholz – unten	13.4
29.8	Straße Mülldeponie - Westerfeld (oben)	13.1
30.6	Feldweg - Asphaltweg, Röderbachtal, Haus Nr. 6	12.3
31.8	Parkplatz Grünwiesenweiher - Straße K738 von der B275 nach Arnsbach	11.2
34.6	Merzhausen - Am Wald/(05)BS/(RMV4)	8.4
34.7	Merzhausen - Am Wald - Schmittener Str./(05)BS(RMV4)	8.3
35.2	Merzhausen, B275 - Straße Oberlauken	7.7
36.2	Höhe	6.7
37.9	Lindenhof, Straße Merzhausen - Oberlauken 200 m von der Kapelle Oberlauken	5.1
38.3	Oberlauken, Versatz Backhausstr. - Hessenstr. - Pfingstbergweg	4.6
38.7	Waldwinkel/(11)KL	4.2
40.3	Diagonal-Kreuzung/(60)BGL	2.6
42.8	Weilbrücke	0
42.9	Rod an der Weil Weilstr. – Bushaltestelle	0

Zuständiger Zweigverein:

von	bis	Verein	Markierer
km 0 Butzbach Bf.	km 13.9 Solmsbachtal b. Brandoberndorf mit Bahn	Stammklub	Tinz-Dubiel
km 13.9 Solmsbachtal b. Brandoberndorf mit Bahn	km 27.4 Usingen Bf.	Usingen	Reinmöller
km 27.4 Usingen Bf.	km 34.7 Merzhausen Am Wald - Schmittener Str./(05)-BS/(RMV2)	Neu-Anspach	Geiß
km 34.7 Merzhausen Am Wald - Schmittener Str./(05)-BS/(RMV4)	km 42.9 Rod an der Weil - Weilstr. – Bushaltestelle	Stammkl.	Neuhaus

(84)SCHWARZER PUNKT

Butzbach Bf.

Cleeberg

Butzbach Bf.

km	2013 0619	Ort	km
0	Butzbach Bf.		9
1.2	Butzbach - Parkplatz - Tennisplätze/(E3)/(01)T		7.8
1.7	Abzweigung zum Schwimmbad/(91)DRT		7.3
4.2	Café-Restaurant Forsthaus Butzbach/(85)DSW		4.8
4.4	Pfad - Forstwirtschaftsweg Nähe Straße Hausen - Espa		4.6
4.5	(85)DSW		4.4
5.6	(83)BBL		3.4

8.3	Asphalt/(86)PBL	0.7
8.4	Cleeberg, Asphaltweg - Forsthausstr.(Umgehungsstraße)	0.6
9	Cleeberg, Aulbachstr. - Oberkleener Str./((06)LY	0

Zuständiger Zweigverein:

von	bis	Verein	Markierer
km 0 Butzbach Bf.	km 9 Cleeberg Aulbachstr. - Oberkleener Str.	Stamm-kl.	Tinz-Dubiel

(85)SCHWARZES DREIECK

Ebersgöns Weiperfelden Ebersgöns

Km	2013 0618	Ort	km
0	Ebersgöns Hauptstr. - Borngartenstr. - Oberkleener Str.		10.2
0.1	Ebersgöns/(86)PBL		10
0.6	Betonweg - Asphaltweg oberhalb eines Teiches		9.5
2.4	(84)PSW/(83)BBL		7.8
2.6	Forstwirtschaftsweg - Pfad Nähe Straße Espa - Hausen		7.6
2.8	Forsthaus Butzbach/(83)BBL/(84)PSW		7.4
3.9	Höhe		6.3
4.6	Parkplatz Oes/(E3)/(01)T/(80)BBL		5.6
5.9	Straße Weiperfelden - Hausen		4.3
8.2	Dreimärker		2
9.5	Weiperfelden, Butzbacher Straße, Gasths. Weiperfelder Hof		0.7
9.6	Weiperfelden, Butzbacher Str. - Solmsbachstr. - Kapelle		0.5
10.2	Betonstraße von der L3053 Brandoberndorf - Weiperfelden bei Weiperfelden Richtung Bundeswehrdepot/((06)LY		0

Zuständiger Zweigverein:

von	bis	Verein	Markierer
km 0 Ebersgöns Hauptstr. - Borngartenstr. - Oberkleener Str.	km 10.2 Betonstraße von der L3053 Brandoberndorf - Weiperfelden bei Weiperfelden → Bundeswehrdepot	Stamm-kl.	Tinz-Dubiel

(86)BLAUER PUNKT

Ebersgöns Cleeberg Ebersgöns

km	2013 0619	Ort	km
0	Ebersgöns Hauptstr. - Borngartenstr. - Oberkleener Str./DSW(85)/-(91)DRT		3.9
1.3	Parkplatz Kohlplatz mit Grillhütte		2.6

2.4	Höhe	1.6
3.3	Bogen/(84)PSW	0.7
3.4	Asphaltweg - Umgehungsstraße von Cleeberg	0.6
3.9	Cleeberg - Aulbachstr. - Oberkleener Str./((06)LY/(84)PSW	0

Zuständiger Zweigverein:

von	bis	Verein	Markierer
km 0 Ebersgöns Hauptstr. - Born- gartenstr. - Oberkleener Str.	km 4 Cleeberg - Aul- bachstr. - Oberkleener Str.	Stamm- kl.	Tinz-Du- biel

(88)SCHWARZER BALKEN

Grävenwiesbach		Michelbach	Grävenwiesbach
Km	2013 0624	Ort	km
0	Grävenwiesbach Fußgängerüberweg Frankfurter Str./Schulstr. - Zin- gelstr./((05)BS/(13)PSW/(82)R		6.7
0.3	Grävenwiesbach Frankfurter Str. - Bahnhofsweg - Industriestr.		6.4
2	Lindelbach		4.8
2	Bahnunterführung		4.7
5.5	Höhe/(83)BBL		1.3
6.4	Michelbach - Waldstr. - Hubertusstr., Landstraße nach Bodenrod zweigt ab		0.3
6.8	Michelbach Hubertusstr. - Hundstädter Str.		0

Zuständiger Zweigverein:

von	bis	Verein	Markierer
km 0 Grävenwiesbach Fußgänger- überweg Frankfurter Str. - Schulstr. - Zingelstr.	km 6.8 Michelbach Huber- tusstr. - Hundstädter Str.	Gräven- wies- bach	Knörr

(90)ROTER BALKEN

Bodenrod		Wetzlar	Bodenrod
km	2013 1109	Ort	km
0	Bodenrod Kirche - Hubertusstr. - Münstererstr. - Dorfgemeinschafts- haus/(E3)/(01)T/(13)PSW/(82)R		22.3
0.2	(13)PSW		22
1.4	Waldrand		20.9
1.7	Höhe		20.6
2.1	(06)LY		20.2
2.9	(06)LY		19.4
4.9	(83)BBL		17.4

5.1	(83)BBL	17.2
5.2	Bahnbrücke	17.1
5.7	Brandoberndorf Solmsbach	16.6
5.8	Weiperfelder Straße	16.5
5.9	Brandoberndorf Gasthaus Deutsches Haus, Unterseite 7	16.4
6.5	Ortsschild Waldsolms - Brandoberndorf nach Griedelbach	16
7.1	Tälchen, Straße L3055 – Feldweg	15.2
7.4	Asphalt-Querweg nahe einer Hütte, Waldrand	14.9
9.6	Straße L3055, Siedlung Am Rauenhain, Straße Am Rauhen Hain	12.6
10.6	Höhe Nähe Köhlerberg	11.7
12	Oberwetz, Durchgangsstraße Schwalbach - Reiskirchen - Zum Stoppelberg	10.3
14.7	Querstraße K 374 Niederwetz - Volpertshausen	7.4
14.9	Reiskirchen Niederwetz Str. - Volpertshäuser Str.	7.3
15	Reiskirchen Volpertshäuser Str. - Wetzlarer Weg/(91)DRT	7.3
15.1	Reiskirchen Höhe - Stoppelberger Straße/(91)DRT	7.2
16.4	Tal, Hütte/(02)L	5.9
17.6	Wetzachtal nahe Honigmühle – Nebenbach	4.7
18.2	Wetzbach nahe Dickesmühle/(02)L	4.2
19.4	Nauborn Theutbirgstr. - Wilhelm-Will-Str. - L3053	2.9
19.5	Nauborn Gänsweide - Solms Weg	2.7
21.2	Wetzachtal/(02)L	1.1
22.3	Wetzlar Schützenstr. - Bushaltestelle - TK-Schild/(02)L	0

Zuständiger Zweigverein:

von	bis	Verein	Markierer
km 0 Bodenrod Münsterer Str. - Durchgangsstr. - Dorfgemeinschaftshaus	km 5.9 Brandoberndorf Gasthaus Deutsches Haus - Unterseite 7	Grävenwiesbach	Knörr
km 5.9 Brandoberndorf Deutsches Haus - Unterseite 7	km 22.3 Wetzlar Schützenstr. - Bushaltestelle - TK-Schild	Usingen	Reinmöller

(91)ROTES DREIECK

Albshausen Bf.		Butzbach Bf.	Albshausen Bf.	
km	2013 0706	Ort		km
0	Albshausen Bf. - Bahnübergang K 828			28.8
0.6	Albshausen - Bahnhofstr. - Laubacher Weg - L 3451			28.2
0.7	Albshausen Laubacher Weg - Dr.-Ludwig-Roth.-Str.			28.1
0.8	Albshausen Pfad Zum Münchberg, oben			27.8
2.2	Barriere - U-Bogen			26.6
3.2	Waldecke/(02)L/(92)DSW			25.5

3.3	Zwischenhöhe/(02)L/(92)DSW	25.4
3.7	Teich – Höhe	25
4.5	Waldrand, Nadelwald - Laubwald	24.3
5.6	Laufdorf Lahnstr.	23.2
5.6	Laufdorf Ringstr. - An der Linde	23.2
6.5	Straße Schwalbach - Nauborn	22.3
6.7	Waldrand/(02)L	22
8.5	Forstwirtschaftsweg - Straße L 3284	20.3
8.8	Straße L 3284 - K 376 Nähe Honigmühle	20
9.6	U-Bogen Wald - Waldrand	19.1
10.6	alter Asphalt nahe Ortsschild Reiskirchen	18.2
11.1	Reiskirchen Stoppelberger Str. - Wetzlarer Weg/(90)BRT	17.7
11.2	Reiskirchen, Wetzlarer Weg - Volpertshäuser Str./(90)BRT	17.6
13.1	(06)LY	15.6
13.6	Volpertshausen - Reiskirchener Str. - Rheinfelser Str. - L3055	15.2
13.6	Volpertshausen Rheinfelser Str. - L 055 - Vollnkirchener Str. - K 61	15.2
13.9	Schwingbach - Straße K361 - Feldweg	14.9
15.4	Vollnkirchen Kohlgasse - Wertshäuser Str. - Kirche	13.3
15.6	Vollnkirchen Durchgangsstraße - Im Wiesental	13.2
17.5	Höhe am Schalsberg	11.3
18.2	Findling, Einmündung	10.6
20	Oberkleen, Egerländer Str. - K365	8.8
20.1	Cleebach quert	8.7
20.9	K363 quert	7.8
21.5	Abknick – Tal	7.3
22.1	Abknick - Straße K363	6.7
22.2	Abknick - Ortsschild Ebersgöns - K363 alt	6.5
22.6	Ebersgöns, Oberkleener Str. - Borngartenstr. - Hauptstr.	6.2
22.6	Ebersgöns, Hauptstr. - Butzbacher Str.	6.2
24.9	Höhe	3.9
25.7	Betonweg Merowingerstr. nahe Butzbach	3.1
26.8	Limeswall - Forstwirtschaftsweg	2
27.1	Nähe Schrenzerbad/(83)BBL/(84)PSW	1.7
27.2	120 Grad-Abknick	1.6
27.5	Butzbach Parkplatz Tennisplätze/(E3)/(01)T	1.2
28.8	Butzbach Bf.	0

Zuständiger Zweigverein:

Von	bis	Verein	Markierer
km 0 Albshausen Bf. - Bahnübergang K 828	km 20 Oberkleen Egerländer St. – Brückenstraße	Usingen	Reinmöller
km 20 Oberkleen Egerländer Str. – Brückenstraße	km 28.8 Butzbach Bf.	Stamm-kl.	Tinz-Dubiel

(92)SCHWARZES DREIECK

Wetzlar	Ort	Wetzlar
km	2013 0714	km
0	Wetzlar Bushaltestelle Leitzwerke Schützenstr./Karl-Kellner-Ring/-Sillhöfertorstr./((02)L/(90)BRT	22.8
0.5	Ruine Kalsmunt	22.3
0.9	Wetzlar, Burgweg - Laufdorfer Weg/(02)L	21.9
3.6	Beton, U-Bogen - Gastwirtschaft Magdalenenhausen	19.1
6.6	Grube Prinz Alexander/(02)L/(91)DRT	16.2
9.1	Oberndorf, Straße L 3283 – Attenbach	13.7
9.6	Oberndorf Gastwirtschaft Zum Solmser Löwen	13.2
10.5	Braunfels Schlesierstr. - Tiergartenstr. - Kirschenhohl/(05)BS/(07)AK	12.2
11	Braunfels St. Georger Berg - Marktplatz - Schloss Braunfels - Weilburger Str.	11.8
11.7	Braunfels Umgehungsstraße	11.1
13	Höhe	9.8
13.8	Straße Braunfels - Tiefenbach - Forstwirtschaftsweg, Sartorius-Eiche	9
13.8	Lindenbach	8.9
16.2	Höhe	6.6
17.3	Drommershausen spitzer Abknick K412 bei Haus 77	5.5
18	Drommershausen Talbachstr. 4, 6, 10	4.8
19.8	Waldrand/(02)L	3
19.8	Hochspannungsleitung – Briebachtal	3
20.8	Weilburg Windhof - Braunfelser Weg	2
21.6	Weilburg Braunfelser Weg - Lessingstr. - Goethestr. - Schmittbachweg	1.2
22	Weilburg Schmittbachweg - Frankfurter Str. - B456/(94)RD	0.7
22.2	Weilburg Frankfurter Str. - Friedhof/(02)L	0.6
22.3	Weilburg Landtor Straße stadteinwärts quert	0.5
22.5	Oberlahnbrücke	0.2
22.7	Ausfahrt aus dem Busbahnhof/AW(93)	0.1
22.8	Weilburg Bf./((09)LV/AW(93)/(94)RD	0

Zuständiger Verein

von	Bis	Verein	Markierer
km 0 Wetzlar Schillerplatz Schützenstr./Karl-Kellner- Ring/Sillhöfertorstr.	km 11 Braunfels Markt- platz - Borngasse – Solm- ser Hof	Stamm- kl.	Karrie
km 11 Braunfels Marktplatz - Borngasse - Solmser Hof	km 22.8 Weilburg Bf.	Stamm- kl.	Berberich Bokelmann

(93)AUFRECHTER WINKEL

Weilburg Bf.		Ahausen	Weilburg Bf.
km	2013 0717	Ort	km
0	Weilburg Bf. - Löhnberger Weg/(09)LV/(92)DSW/(94)RD		10.8
0.3	rechts Weilburg Lahnbrücke - Eisenbahntunnel - Bahnübergang - Ahäuser Weg		10.5
0.4	Treidelpfad		10.4
1.1	rechts links Treidelpfad – Straße		9.7
1.2	Treppe Straße - Pfad - Nähe Ortsschild Weilburg nach Ahausen 1 km		9.6
1.8	rechts Nähe Lahnbrücke - Straße Hirschhausen - Drommershausen		9
2.4	Ahausen Borngasse - Selterser Str. 57		8.4
2.8	Ahausen Selterser Str. 79 - 81 - Asphaltweg		8
4	Bogen oberhalb des Schwabenhofes		6.8
5	dicke Eiche - Straße Selters - Weilburg/Drommershausen		5.8
5.7	dicke Eiche		5.1
6.4	Forstwirtschaftsweg – Waldweg		4.4
6.6	120 Grad-Abknick am Bergrücken		4.1
7.6	Feldweg – Asphaltweg		3.2
7.9	Höhe – Magerrasen		2.8
8.9	Tiefenbach Heimesstr. - Mittelstr.		1.8
10.1	Lahnbrücke B 49 Ost		0.7
10.8	Bahnübergang am Bf. Stockhausen		0

Zuständiger Zweigverein:

von	bis	Verein	Markierer
km 0 Weilburg Bf. - Bahnhofstr. - Löhnberger Weg	km 10.8 Bahnübergang Bf. Stockhausen	Stammkl.	Berberich Bokelmann

(94)RAHMENDREIECK

Weilburg Bf.		Hirschhausen	Weilburg Bf.
km	2013 0804	Ort	km
0	Weilburg Bf. - Löhnberger Weg		17.4
0.4	Weilburg Oberlahnbrücke Süd		17
0.6	Frankfurter Str. - Heiliggrabkapelle/(02)L/(09)LV		16.9
1.2	Weilburg Frankfurter - Beethovenstr.		16.2
2.7	Höhe – Hütte		14.7
3.7	U-Bogen Rücken – Tal		13.7
3.8	Bach		13.6
4.5	Ohmbach		12.9
5.8	Weitalstraße		11.7

6.1	Betonsteg über die Weil	11.3
6.2	frühere Eisenbahn - Bächlein Weitalweg	11.2
6.4	Bach/(02)L/(09)LV	11
8	Freienfels Straße Weital - Freienfels/Weinbach	9.4
8.3	unter der Ruine Freienfels/(02)L/(09)LV	9.1
10.9	Essershausen - unter der Eisenbahnbrücke	6.6
11.1	Essershausen Weilbrücke	6.3
11.2	Essershausen L3025 - Freienfelser - Edelsberger - Brückenstr.	6.2
13.2	Bach - nahe Hütte - Teich	4.3
14.3	B456 – Waldrand	3.1
15.3	Straße B456 – Braunfels	2.1
16.2	Teich	1.2
16.7	Straße Bermbach - Hirschhausen,	0.7
17.4	Hirschhausen Weiherstr. - Dorflinde unterhalb der Kirche/(02)L	0.1
17.4	Hirschhausen Drommershäuser Str. - Tiergartenstr. - Weiherstr.	0

Zuständiger Zweigverein:

von	bis	Verein	Markierer
km 0 Weilburg Bf. – Bahnhofstr. - Löhnberger Weg	km 17.5 Hirschhausen Drommers- häuser Str. - Tiergartenstr. - Wei- herstr.	*frei*	*frei*

(97)ROTER PUNKT

Laubuseschbach		Haintchen	Laubuseschbach
km	2013 0805	Ort	km
0	Laubuseschbach Emmershäuser Weg - Mittelgasse - Laubusstr. - Wolfen- häufer Weg/(07)AK		5.4
0.4	Ortsschild Laubuseschbach, nach Wolfenhausen		5
1	Hütte – Steinbruch		4.4
1.6	Straße Weital nach Langhecke/Aumenau/Heideneiche		3.8
1.8	Wolfenhäuser Bach		3.5
2.6	Waldecke/(09)LV		2.8
3	Herrnwiesbach		2.4
3.2	(09)LV		2.2
5.3	Haintchen Hessenstr. - Mittelstr.		0.1
5.4	Haintchen Kirche Mittelstr. - Schulstr./ (06)LY		0

Zuständiger Zweigverein:

von	bis	Verein	Markierer
km 0 Laubuseschbach Emmershäuser Weg - Mittलगasse - Laubustr. – Wolfenhäuser Weg	km 5.4 Haintchen, Nähe Kirche Mittelstr. - Schulstr.	Stammkl.	Peter

(98)SCHWARZER BALKEN

Burg Hohlenfels	Niederlauken	Burg Hohlenfels
-----------------	--------------	-----------------

km	2013 1206 Ort	km
0	Domäne Hohlenfels	40.4
0.4	Hohlenfelsbach - alte Trasse durch den Halsgraben	40
0.8	Abknick - alte Trasse geradeaus	39.6
0.9	Abknick	39.5
1.4	Ruut-Huhl/(E1)/(11)KL	39
1.8	Zimmerplatz - alte Trasse von rechts	38.6
2.8	Waldecke	37.5
3.2	Abknick	37.2
3.9	Lohrheim Holzscheune - Rheingauerstr.	36.5
4.1	Lohrheim Rheingauerstr. - Rinkerstr.	36.2
4.3	Niederneisener Str. - Im Buchgarten	36
5	Abknick im Feld	35.3
5.2	links nahe Betonrundmast	35.2
5.9	B54 quert	34.5
6.5	Oberneisen Hauptstraße Nr. 2-Kirchberg	33.9
7.1	Höhe mit Querweg, Asphalt	33.2
7.6	Hermannshof	32.7
9.8	nahe Mensfelder Kopf/(10)RS	30.5
11.1	Abknick Mensfelden Schlimmstr. - Unterstr.	29.3
11.4	Mensfelden Ortsrand Gerstengärten – Asphaltweg	28.9
11.9	Straße K502 Mensfelden – Nauheim	28.4
12.4	Unterführung B417 Ostseite	27.9
12.7	Straße K502 - Feldweg Nähe Lacher Hof	27.6
13.6	Nauheim Straße Heringen	26.8
13.8	Nauheim Grasweg - Karlsbader Str.	26.5
15.1	Asphaltquerweg - Wasserwerk nahe Neesbach	25.2
15.9	links Neesbach Langgasse - Am Erlenweg	24.4
16	Abknick Neesbach Am Erlenweg - Am Schönletter	24.3
17.6	Dauborn Neesbacher Str. - Neuherbergstr./ (10)RS	22.7
17.8	Wörsbach	22.5
18.7	Autobahn Ostseite	21.6
19.3	Höhe - Hohe Straße, nahe einem gelben Gasrohr	21

20	Waldrand - Wald 300 m oberhalb des Waldwinkels - Werschbuche	20.3
20.6	Waldrand - Kläranlage im Emsbachtal	19.7
21.4	Niederselters K507 - Am Mittelberg	19
22.2	Niederselters Hermesbachstr. - Brunnenstr.	18.2
22.5	Niederselters Bf. Tunnel	17.8
22.8	Emsbach	17.6
23.3	Radwanderweg unterhalb der B8	17
23.7	B8 - Forstwirtschaftsweg auf kleiner Höhe	16.6
26.3	Höhe 307/(08)RG/(99)DSW	14
27.2	Hauser Kapelle, nahe Hauser Hof/(06)LY	13.2
31.5	Waldrand nahe Sportplatz Hasselbach	8.8
32.2	Hasselbach Eisenbacher Weg - Limburger Str.	8
32.3	Hasselbach Limburger Str. - In der Schweiz - Haingärten/(13)PSW/- (09)LV - neue Trasse 2003	8
32.4	(09)LV	7.9
32.9	Höhe	7.4
33.2	(13)PSW	7
34.2	Betonrundmast - alte Trasse 2003	6.1
34.4	Querweg	5.8
35	Bornwiesenhof	5.2
35.4	Rod an der Weil Am Kirchberg - Weilstr.	4.7
35.6	Rod a. d. Weil Bushaltestelle - Weilstr. - Am Schmiedhof/(83)BBL	4.5
35.6	Weilbrücke	4.5
35.9	Ortsrand Rod a. d. Weil - Bergrücken/(83)BBL	4.2
36.8	Höhe - Waldrand nahe Rentmauer	3.4
37.1	Schwarz-Hütt	3
38	Höhe	2.2
38.1	Querweg/(60)BGL	2.1
40.1	Niederlauken Grundgasse - Am Krämer - Umspannturm - Feuerwehr - Sattelbach	0

Zuständiger Zweigverein:

von	bis	Verein	Markierer
km 0 Domäne Hohlenfels	km 17.6 Dauborn, Neesbacher Str. - Neuherbergstr.	*frei*	*frei*
km 17.6 Dauborn, Neesbacher Str. - Neuherbergstr.	km 22.5 Niederselters Bf.	Stamm- kl.	Hendel Rehfeld
km 22.5 Niederselters Bf.	km 26.35 Höhe 316/(06)LY/(99)- DSW	Stamm- kl.	Peter
km 26.35 Höhe 316/(08)- RG/(99)DSW	km 27.2 Krusekapelle	Stamm- kl.	Hendel Rehfeld

km 27.2 Krusekapelle	km 32.3 Hasselbach Limburger Str. - In der Schweiz - Haingärten/(13)PSW/(09)LV	*frei*	*frei*
km 32.3 Hasselbach Limburger Str. - In der Schweiz - Haingärten/PUNKT(13)/(09)LV	km 40.1 Niederlauken, Grundgasse - Am Krämer - Umspannturm - Feuerwehr - Sattelbach	Stammkl.	Neuhaus

(99)SCHWARZES DREIECK

Niederselters Bf.		Eichelbacher Hof	Niederselters Bf.
km	2013 0812	Ort	km
0	Niederselters Bf. - Bahnhofstr.		10.7
0	Niederselters Bf. – Unterführung		10.6
0.1	Niederselters Obere Wiesenau - An den Linden		10.6
0.3	Niederselters Emsbach		10.4
0.9	Radwanderweg westlich der B8		9.8
1.2	B8 – Zwischenhöhe		9.4
3	(08)RG		7.7
3.8	Höhe 307/(98)BSW		6.7
4.5	(08)RG		6
6.1	(13)PSW		4.5
6.6	Parkplatz Krämerstein		4
6.7	(13)PSW		3.9
7.1	L3030		3.4
8	Waldweg - Straße L3030		2.6
8.5	L 3030 - Parkplatz Kuhbett		2.2
10.1	(09)LV/(100)BGL		0.4
10.6	Kreuzung am Eichelbacher Hof/(09)LV		0

Zuständiger Zweigverein:

von	bis	Verein	Markierer
km 0 Niederselters Bf.	km 10.6 Eichelbacher Hof	Stammkl.	Peter

(100)GELBER BALKEN

Rod an der Weil		Bad Camberg Bf.	Rod an der Weil
km	2013 0812	Ort	km
0	Rod an der Weil Bushaltestelle Weilstraße L3025 - Straße n. Schwickershausen		12.3
0.1	Rod an der Weil Im Seifen - Straße nach Schwickershausen		12.3
0.2	Eichelbach		12.2

0.5	Hof Tannenblick	11.9
2.9	Forstwirtschaftsweg - Asphalt/(09)LV	9.5
3.1	Eichelbacher Hof - Wegegabel/(99)DSW	9.3
3.5	(09)LV/(99)DSW	8.8
5.8	Forsthaus Dombach	6.6
5.9	Sportplatz Dombach, Forsthausstr.	6.4
6.2	Dombach Forsthausstr. - Langhecker Weg/(08)RG	6.2
6.7	Dombach Brücke über den Dombach	5.7
6.7	K514/(08)RG	5.7
6.8	K514 unterhalb des Friedhofs Dombach-Steilhang unten	5.6
7.8	K514	4.6
8	an der Hochtaunusstraße	4.4
8.7	Waldschloß - Hochtaunusstraße/(10)RS	3.7
8.9	Asphaltweg zur Kreuzkapelle	3.5
9.9	Straße von der Hochtaunusstraße nach Camberg	2.5
10.9	Bad Camberg - B8	1.4
11.3	Bad Camberg Bahnhofstr. - Rudolf-Dietzstr. - Emsbach	1
11.8	Bad Camberg - Rudolf-Dietz-Str. - Klopstockstr.	0.5
12.3	Bad Camberg Bahnhofstr. - Bf.	0.1
12.4	Bad Camberg Bf.	0

Zuständiger Zweigverein:

von	bis	Verein	Markierer
km 0 Rod an der Weil-Weilstraße L3025-Straße nach Schwickershausen	km 12.4 Bad Camberg Bf.	B.S.V./- Stammkl.	Spohrs Fiebich

(102)ROTER BALKEN

Idstein Bf.		Eppstein Bf.	Idstein Bf.
km	2013 0818	Ort	km
0	Idstein Bf.		15.7
0.2	Idstein Am Bahnhof - B275/Wiesbadener Str. 65/(E1)/(11)KL		15.3
2.6	Schützenhaus - Ponyhof - Forstwirtschaftsweg – Wolfsbachtal/(E1)/(11)-KL		13
5.7	Limesweg		10
6.8	Lenzhahn Straße nach Niedernhausen/Oberseelbach		8.9
7.8	Höhe am Nickel		7.8
9.2	Oberjosbach An der Eiche - Jahnstr. - dicke Eiche/(05)BS		6.4
9.8	Wochenendgrundstücke/(05)BS		5.8
10.4	Straße Oberjosbach n. Ehlhalten		5.2
13	Senke/(30)PSW		2.6
15.2	Eppstein Dattenbach - B455		0.4

15.5	Eppstein Parkplatz/(14)PBL	0.1
15.6	Eppstein Bf. - Asphalt-Pflaster	0

Zuständiger Zweigverein:

von	bis	Verein	Markierer
km 0 Idstein Bf.	km 6.8 Lenzhahn- Straße Niedernhausen	Stamm-kl.	Baker
km 6.8 Lenzhahn - Straße Niedernhausen	km 15.7 Eppstein Bf.	Lorsbach	Mohr

(103)SCHWARZER BALKEN

Niedernhausen		Lenzhahn	Niedernhausen	
km	2013 0821	Ort	km	
0	Niedernhausen Autal - Sportplatz Nähe Autalhalle/(06)LY		4.1	
0.6	Straße Niedernhausen n. Oberseelbach L3026 quert		3.6	
1.8	Höhe – Eselskopf		2.4	
2.9	Pfad mit Bempel aufwärts zum Hohlen Stein		1.2	
3.9	Waldrand - Querweg - Wegegabel/(102)BRT		0.3	
4.2	Lenzhahn Straße Niedernhausen n. Oberseelbach/(102)BRT		0	

Zuständiger Zweigverein:

von	bis	Verein	Markierer
km 0 Niedernhausen Autal - Sportplatz Nähe Autalhalle	km 3.9 Lenzhahn Straße Niedernhausen n. Oberseelbach	Lorsbach	Mohr

(104)RAHMEN

Diez Bf.		Mensfelder Kopf	Diez Bf.	
km	2013 1127	Ort	km	
0	Diez Bf.		7.5	
0.01	Diez Bf. Straße – Tunnel		7.4	
1	Nähe Brücke/(106)KRT/(108)DSW		6.6	
3.2	Holzheim Schloßstr./ (108)DSW		4.3	
4.3	Flacht Linksversatz Bf. Flacht - Kurz KG Marmor Granit		3.2	
4.7	spitzer Abknick vor dem Lohrbach		2.8	
6.2	Hof Talwiese - Landesgrenze Rheinland-Pfalz/Hessen		1.4	
7.6	Gedenkstein F. L. Jahn/(10)RS		0.1	
7.7	Mensfelder Kopf/(10)RS		0	

Zuständiger Zweigverein:

von	bis	Verein	Markierer
km 0 Diez Bf.	km 7.6 Mensfelder Kopf	Stammkl.	Tinz-Dubiel

(106)ROTES KREUZ

Diez Bf. Katzenelnbogen Diez Bf.

km	2013 0825	Ort	km
0	Diez Bf.		17.7
0.01	Diez Bf. – Tunnel		17.6
0.9	Aartal - Unterführung/(104)R		16.7
2.4	Querweg		15.2
4.5	Waldwinkel - Jakobsgelehnter Hof		13.2
5.4	Straße Diez/Katzenelnbogen		12.3
5.5	Straße Diez/Katzenelnbogen		12.2
6.5	Nähe Schaumburg - alte Brücke/(02)L		11.2
7.1	Teich		10.6
8.1	Straße L318 quert - Erdweg - Naturpark Nassau		9.6
8.5	Rintstraße - alte Trasse		9.2
10.4	Gasrohr auf der Trasse der Hochspannungsleitung		7.3
12	(E1)/(11)KL		5.7
15.2	Hof am Michert		2.4
16.8	Höhe - Straße Nassau-Laurenburg-St. Goarshausen-Katzenelnbogen-Diez - Friedhof Katzenelnbogen		1.1
17.4	Katzenelnbogen L318/(13)PSW		0.3
17.7	Katzenelnbogen Untertalstr. - L318 - Hauptstr. - B274 – Bahnhofstr.		0

Zuständiger Zweigverein:

	von	bis	Verein	Markierer
106	km 0 Diez Bf.	km 17.7 Katzenelnbogen Untertalstr. - L318 - Hauptstr. - B274 - Bahnhofstr.	Stamm- kl.	Hofmann

(107)SCHWARZE RAUTE

Obernhof Bf. Holzhausen an der Haide Obernhof Bf.

km	2013 0828	Ort	Km
0	Obernhof Bf.		17.5
0.2	Obernhof L324 - Arnsteiner Str. - K15/(E1)/(02)L		17.3
0.9	Kloster Arnstein – Parkplatz Waldweg/(E1)		16.6
4.9	Jammertal-Seitenttal über der Neubäckersmühle/(13)PSW		12.6
5.6	(02)L		11.9

7.7	Hasenbachtal - Straße Attenhausen zur B260 nach Hunzel	9.8
7.8	Straße nach Attenhausen B260 - Hunzel - Dennermühle/(13)PSW	9.7
8.9	Teich - breiter Weg mündet ein – Altbäckersmühle	8.7
9.4	Knüppelbrücke - Stemmelmühle Hahn	8.1
10	Linksversatz - Betonbrücke an der Hasenmühle	7.6
10.3	Uhus-Mühle - Steg über den Hasenbach	7.2
11.2	Neumühle	6.3
11.6	Eingang eines aufgelassenen Friedhofs	6
12.1	Feldweg - Straße Lollschied n. Niedertiefenbach	5.4
12.2	Niedertiefenbach Höhe - Kreuzung Nassau-Lollschied/Katzenelnbogen-Roth/Holzhausen-Obertiefenbach	5.3
14.6	Plättermühle - Hasenbach quert	2.9
16.9	Holzhausen Kirche - B274 – Langgasse	0.7
17.5	Holzhausen, Langgasse 37 - B260	0

Zuständiger Zweigverein:

von	bis	Verein	Markierer
km 0 Obernhof Bf.	km 17.5 Holzhausen Langgasse 37 - B260	Nied	Sperzel

(108)SCHWARZES DREIECK

Diez Bf.		Ruine Aardeck	Diez Bf.
km	2013 0823	Ort	km
0	Diez Bf.		7
0	Diez Bf. – Tunnel		6.9
1	Aartal - Unterführung – Umgehungsstraße/R(104)		6
2.5	Asphaltweg/(106)KRT		4.5
3.4	Waldrand – Bach		3.6
3.7	Waldrand - Abknick – Asphalt		3.2
4.5	Horstmann-Stollen		2.4
4.8	Welters-Stollen		2.1
5.4	Waldweg - B54 – Aartal		1.5
5.6	B54 – Grasweg		1.2
5.7	zwischen Aar und Bahn – Betonsteg		1.2
6	Holzheim Schloßstr. 12 - Gartenstr./(104)R		0.9
6	Holzheim Gartenstr. - Oraniensteiner Str.		0.8
6.5	Holzheim oberhalb Schöne Aussicht 12		0.4
7	Ruine Aardeck		0

Zuständiger Zweigverein:

	Von	bis	Verein	Markierer
(108)	km 0 Diez Bf.	km 7 Ruine Aardeck	Stammkl.	Hofmann

(109)BLAUER BALKEN

Nassau	Nastätten	Nassau
km	Ort	km
0	Nassau Kettenbrücke B260/(E1)/(02)L	21.3
0.5	Mühlbachbrücke - Umgehungsstraße Nord	20.8
0.7	Mühlbachbrücke - Umgehungsstraße Süd	20.6
1.2	Mühlbachtal nahe Scheuern/(02)L	20.2
1.5	Scheuern - Einfahrt Heil- und Erziehungsanstalt	19.9
1.6	Scheuern Café Hermann – Hauptstraße	19.7
2.5	Nebenbach - Mühlbach/(02)L	18.8
6.1	Anton-Funck-Steg – Mühlbach	15.2
6.9	Höhe - Grat – Hochgebirgspfad	14.4
8.6	Dermbachbrücke/(02)L	12.7
9.2	alte Trasse des (02)L	12.1
9.4	Abknick - alte Trasse	11.9
9.6	Abzweigung zur Augustinermühle	11.7
10.4	Rauschenmühle	10.8
10.8	Seitentäl – Höhle	10.4
11.3	Käsmühle - Neben-Mühlbach	10
11.8	Wegekreuz - starker Bogen nahe Dick- und Weidenmühle	9.5
12.7	Kläranlage Mühlbachtal	8.7
13	breiter Weg - Asphaltweg nahe Steegsmühle	8.3
13.6	Mühlbach	7.6
13.6	Sauerbrunnen Marienfels	7.7
13.8	Straße Marienfels n. Dachsenhausen	7.4
14.5	Marienfels Brücke über den Mühlbach	6.8
14.5	Marienfels Straße Berg n. Marienfels – Feldweg	6.7
14.8	Haus im Seien – Höhe	6.4
15.8	geradeaus - Autostraße von Hunzel	5.4
16	Knabsmühle - Zaun des TUS Miehlen	5.2
17.1	Miehlen - Mühlbachbrücke Westseite	4.1
18.1	Miehlen Ortsrand - Färberstr.	3.2
19.6	an der Straße L335	1.6
20.2	Brücke über den Weg	1.1
21	Nastätten L335 am alten Bf.	0.2
21.2	Nastätten B274/Limburg Holzhausen a. d. H. n. St. Goarshausen Bogen - L335	0

Zuständiger Zweigverein:

	von	bis	Verein	Markierer
(109)	km 0 Nassau Kettenbrücke - B260	km 21.3 Nastätten B274/Limburg Holzhausen a. d. H.-St. Goarshausen Bogel - L335	Stammkl.	Borowski

(RMV1)

Brandoberndorf Bad Homburg Brandoberndorf

km	2014 0415	Ort	km
0	Bf. Brandoberndorf/(RMV3)		35.6
0.4	(90)BRT		35.3
1.1	rechts/Wanderweg (83)BBL		34.6
3.2	Teich/(06)LY		32.5
3.9	Höhe		31.8
4.6	links Bf. Hasselborn/(06)LY/(13)PSW/(RMV2)		31
5.1	(13)PSW		30.5
6.4	(82)R quert		29.2
7.2	Höhe		28.4
8.7	(88)BSW		26.9
9.8	(RMV5)/(11)KL Nähe Eschbacher Klippen		25.8
10.2	rechts (11)KL Eschbacher Klippen		25.5
13.1	Usingen B456		22.5
13.4	Schlagweg/(76)BGL/(77)PSW/(79)BSW/(RMV2)		22.2
14.1	(78)PRT		21.6
14.5	Bf. Usingen/(76)BGR/(77)PSW/(RMV5)		21.1
14.8	(83)BBL		20.8
18.2	Löwenheck		17.4
19.6	T-Bahn, Zuführung zum Bf. Neu-Anspach		16
24.1	Obernhein/(53)BRT		11.5
25.5	Oberer Hangweg/(54)R		10.2
26.2	(55)RD/(RMV6)		9.5
26.5	(E3)/(01)T/(47)KRT/(52)BGL		9.1
26.7	SAALBURG KASSE/(47)KRT/(52)BGL/(55)RD/(63)BBL		9
26.9	(E3)/(01)T/(54)R/(RMV6)/(RMV7)		8.7
27.4	Fröhlichemannskopf/(RMV7)/(65)BBL		8
29.4	Pelagiusplatz/(64)BSW		6
30	(64)BSW		5.4
31.3	Forsthaus Bad Homburg/(65)BGR		4.2
32	B455		3.5
32.7	(54)R/(RMV2)		2.8
34.4	Kurpark/(RMV6)/(10)RS/(49)PGL/(79)BSW		1

35.4	Bf. Bad Homburg/	0
-------------	-------------------------	----------

Zuständiger Markierer:

RMV1	km 0 Bf. Brandoberndorf – ohne Zeichen – Brandoberndorf (90)BRT	km 1.1 Brandoberndorf Solmsbachtal (83)BBL	Grävenwiesbach	Knörr
RMV1	km 1.1 Brandoberndorf Solmsbachtal (83)BBL	km 14.8 Usingen Bahnbrücke (79)BSW	Grävenwiesbach	Knörr
RMV1	km 14.8 Usingen Bahnbrücke (79)BSW	km 23.2 (12)LU Nähe Hessenpark	Neuanspach	Geiß
RMV1	km 19.6 Zubringer: (79)BSW Heisterbacher Hof - Bf. Neuanspach	Bf. Neuanspach	Neuanspach	Geiß
RMV1	km 23.2 Nähe Hessenpark (79)BSW - (12)LU Obernhain	km 24.1 (53)BRT Obernhain	Neuanspach	Geiß
RMV1	km 24.11 Obernhain (53)BRT	km 35.5 (53)BRT Bf. Bad Homburg.	Stammkl.	Sorg

(RMV2)

Hasselborn	Bad Homburg	Hasselborn
km	Ort	km
0	Bf. Hasselborn/(06)LY/(13)PSW/(83)BBL/(RMV1)	
0.3	Hasselborn Linde/(06)LY	36.5
1.5	Höhe	35
2.2	(82)R Am Tunnel	34.3
3.5	Grävenwiesbach Mönchweg – Hasselborner Straße/(05)BS/(RMV1)	33
3.8	Schulstr. Zingelstr./ (82)R/(88)BSW	32.7
4	Industriestraße – Bahnhofstraße/(13)PSW/(88)BSW/(RMV3)	32.5
4.6	Bahnunterführung	32
4.8	B456	31.8
5.4	links vor der Höhe	-
5.5	rechts auf der Höhe	31.2
5.9	Hundstadt Am Bahnhof	30.8
6.	Durchgangsstraße	30.7
7.1	Bahn oberhalb von Hundstadt	29.6
7.4	Abknick Sportplatz Hundstadt	29.3
7.8	Höhe	28.8
8.9	Geradeaus Bahnübergang	27.8
9.1	Abknick Friedhof Wilhelmsdorf	27.5
9.22	Wilhelm-Heinrich-Straße - An den Tannen/(05)BS/(11)KL/(RMV3)/-	27.4

	(RMV4)	
9.4	An der Laubach/(76)BGL/(11)KL	27.3
9.4	Bf. Wilhelmsdorf Gleise NW/(RMV3)/(RMV4)/(RMV5)	27.2
9.4	Wilhelmsdorf/(11)KL/(76)BGL	27
9.8	(11)KL/(76)BGL/(RMV5)	26.9
11.4	Abknick Hattsteinweiher	25.3
12	Abknick Hattsteinweiher/(76)BGL	24.7
12.3	Abknick Fußweg – Asphaltweg	24.4
13.9	Usingen Schlagweg – Schillerstraße - Wirthstraße/(77)PSW/(79)-BSW/(83)BBL/(RMV1)/(RMV5)	22.8
14.1	B456	22.6
14.1	(79)BSW	22.6
16.1	B275	20.6
17	Taunusklub Allee/(77)PSW	19.7
17.7	Abknick/(75)BGR	19
18.3	Abknick Nähe Kreuzkapelle	18.4
18.4	Senke Krüppebuchenallee	18.2
18.9	Abknick Burg Kransberg	17.8
19.8	Abknick K728	16.9
19.9	Abknick K728	16.8
20.7	Abknick Asphalt – Pfad	16
21.6	Abknick Treppe Pfaffenwiesbach	15.2
21.8	Abknick/(74)BRT	14.9
21.8	Pfaffenwiesbach/(75)BGR	14.9
22.3	Pfaffenwiesbach Am Wehrholz	14.4
23.7	Abknick Munitionslager Wehrheim	12
24.7	Limeswall Tor 12 des Munitionslagers/(E3)/(01)T/(11)KL/(12)LU	12
24.8	Abknick Nähe Kapersburg/(68)DSW/(70)BGL	12
25	Abknick Kapersburg	11.7
25.3	(68)DSW	11.4
25.8	Höhe Wellenberg	10.9
26.8	(E3)/(01)T/(12)LU	9.9
28.1	Abknick/(67)PGR	8.6
29.5	Köppern Erlenbach	7.2
30	Abknick/(54)R	6.7
30.2	Bf. Köppern/(11)KL/(67)BGR	6.5
30.3	Bahngleise	6.3
31.2	Abknick Friedrichsdorf Schallschutzmauer	5.5
31.8	Taunusstraße/(66)PSW/(RMV7)/(RMV8)	4.9
32	Friedrichsdorf Hugentottenstraße – Bahnstraße/(RMV7)/(RMV8)-/(66)PSW	4.6
32.8	Seulbach	3.8

33.9	Abknick Nähe Kreuzschneise/(53)BRT/(65)BGR/(RMV1)	2.8
35.7	Abknick Kisseleffstraße Kurpark/(10)RS/(49)PGL/(RMV6)	1
36.7	Bf. Bad Homburg/(10)RS/(49)PGL/(53)BGR/(54)R/(65)BGR/(RMV1)/(RMV2)/(RMV6)/	0

Zuständiger Verein:


(RMV2) (13)PSW	km 0 Hasselborn Bf.	km 3.8 Grävenwiesbach Kirche	Grävenwiesbach	Knörr
(RMV2) (05)BS	km 3.8 Grävenwiesbach Kirche	km 9.4 Wilhelmsdorf Nähe Bf.	Grävenwiesbach	Knörr
(RMV2) (76)BGL	km 9.4 Wilhelmsdorf Nähe Bf.	km 9.4 Wilhelmsdorf Bf.	Usingen	Reinmüller
(RMV2) 	<i>km 9.4 Wilhelmsdorf Bf.</i>	<i>km 12 Hattsteinweiher</i>	<i>NPHT</i>	<i>NPHT</i>
(RMV2) (76)BGL	km 12 Hattsteinweiher	km 13.9 Usingen Hugenottenkirche	Usingen	Reinmüller
(RMV2) (77)PSW	km 13.9 Usingen Hugenottenkirche	km 17 Abknick des PSW(77) Taunuskluballee Nähe Schweinehardt	Usingen	Reinmüller
(RMV2)	km 17 Abknick des PSW(77) Taunuskluballee Nähe Schweinehardt	km 17.7 (75)BGR Schweinehardt	Usingen	Reinmüller
(RMV2) (75)BGR	km 17.7 (75)BGR Schweinehardt	km 24.7 Kapersburg	Wehrheim	Vieth
(RMV2) (11)KL	km 24.7 Kapersburg	km 30.2 Köppern Bf.	Köppern	Hilbert
(RMV2) (54)R	km 30.2 Köppern Bf.	km 31.8 Friedrichsdorf Hugenottenstr. - Taunusstr.	Köppern	Hilbert
(RMV2) (54)R	km 31.8 Friedrichsdorf Hugenottenstr. - Taunusstr.	km 36.7 Bad Homburg Bf.	Bad Homburg	Bender

(RMV3)

km	2012 0215	Ort	Km
0	Brandoberndorf		14.7
0.1	Abknick Alter Berg		14.6
0.7	Abknick Straße Forstwirtschaftsweg		14
3.8	Abknick Hase Hirschkäfer		10.9
4.8	Höhe		-
5.8	(06)LY		8.8
6.1	Abknick Wellerstraße/(05)BS		8.5
6.3	Abknick		8.4

7.7	Abknick K367 Jugendherberge Grävenwiesbach	6.9
8.4	Hasselborner Straße/(13)PSW/(82)R/(RMV2)	6.2
8.7	Kirche Grävenwiesbach	6
8.9	Abknick Bahnhofsweg/(05)BS/(88)BSW/(RMV2)	5.7
9.6	(13)PSW	5.1
10.1	Naunstadt /(13)PSW	4.6
10.4	Naunstadt Steinkertzbach/(13)PSW	4.2
10.6	Abknick Naunstadt/(13)PSW	4.1
10.8	Abknick Straße Feldweg	3.9
12.4	Querstraße L3063	2.3
14.4	Abknick Wilhelmsdorf An den Tannen/(05)BS/(11)KL/(RMV4)	0.3
14.4	Abknick An den Tannen – Wilhelms-Heinrich-Straße	0,2
14.6	Abknick Wilhelm-Heinrich-Straße/(76)BGL	0.1
14.67	Bf. Wilhelmsdorf	0

Zuständiger Verein:

(RMV3)  (Hirschkäfer)	km 0 Brandoberndorf Bf.	km 3.8 Hase	NPHT	NPHT
(RMV3)  (Hase)	km 3.8 Hase	km 5.8 LY(06) westlich von Hasselborn	NPHT	NPHT
(RMV3) (06)LY	km 5.8 LY(06) westlich von Hasselborn	km 6.1 Wellerstraße	Grävenwiesbach	Knörr
(RMV3) (05)BS	km 6.1 Wellerstraße	km 8.7 Grävenwiesbach Kirche	Grävenwiesbach	Knörr
(RMV3) (13)PSW	km 8.7 Grävenwiesbach Kirche	km 9.6 L3457 Eichenblatt oberhalb Bf. Grävenwiesbach	Grävenwiesbach	Knörr
(RMV3) 	km 9.6 L3457 Eichenblatt oberhalb Bf. Grävenwiesbach	km 14.7 Wilhelmsdorf Bf.	NPHT	NPHT

(RMV4)

Wilhelmsdorf

Hausen

Wilhelmsdorf

km	Ort	km
	2014 0418	
0	Bf. Wilhelmsdorf/(76)BGL/(RMV2)/(RMV3)/(RMV4)/(RMV5)	8.23
0.07	Abknick Wilhelm-Heinrich-Straße/(11)KL	8.13
0.21	Abknick Wilhelm-Heinrich-Str./An den Tannen/(05)BS/(RMV2)/	7.98
-	(RMV3)	7.92
1.47	K739 quert	6.73
1.73	Abknick/(11)KL	6.47

1.83	Abknick	6.31
2.77	Querbach an der Erdfunkstelle	5.57
4.16	B275 quert	4.21
4.22	(78)PRT quert	4.16
4.96	Merzhausen Jahnstraße Rauschpennhalle/(78)PRT/(83)BBL	3.39
5.10	Abknick Haus am Wald/(83)BBL	3.26
6.27	Abknick Mühlwald/(57)BSW	2.10
7.05	Abknick	1.33
7.40	Steinhof	0.98
7.81	Hausen Reuterweg quert	0.57
7.86	Friedhof Hausen	0.47
7.98	Durchgangsstraße	0.39
8.17	Abknick	0.21
8.38	Bahnhof Hausen	0.00

Zuständiger Verein:

(RMV4) (76)BGL	km 0.00 Wilhelmsdorf Bf.	km 0.07 Wilhelmsdorf Wilhelm-Heinrichstraße	Usingen	Reinmöller
(RMV4) (11)KL	km 0.07 Wilhelmsdorf Wilhelm-Heinrichstraße	km 0.21 Wilhelmsdorf An den Tannen	Usingen	Reinmöller
(RMV4) (05)BS	km 0.21 Wilhelmsdorf An den Tannen	km 4.96 Merzhausen Jahnstraße Rauschpenn- halle	Gräven- wiesbach	Knörr
(RMV4) (05)BS	km 4.96 Merzhausen Jahn- straße Rauschpennhalle	km 6.27 Mühlwald	Neu-Ans- pach	Geiß
(RMV4) (57)BSW	km 6.27 Mühlwald	km 8.38 Hausen Bf. – Bahnübergang	Stammkl.	Berberich Bokelmann

(RMV5)

Wilhelmsdorf	Usingen	Wilhelmsdorf
km	Ort	km
	2014 0418	
0.00	Bf. Wilhelmsdorf/(76)BGL/(RMV2)/(RMV3)/(RMV4)	9.53
0.21	Abknick/(11)KL/(76)BGL	9.27
0.26	geradeaus/(RMV2)	9.23
0.33	Abknick/(76)BGL	9.20
1.24	Abknick Militärgelände	8.29
2.00	Abknick	7.51
2.43	B456	7.08
2.75	Abknick	6.76
4.79	Abknick Nähe Saienstein/(83)BBL/(RMV1)	4.71
5.19	Abknick Nähe Eschbacher Klippen/(11)KL	4.42

5.44	Ortsschild Usingen- Eschbach	4.08
6.74	Abknick Eschbach Kantstraße	2.78
8.08	Usingen B456	1.43
8.40	Schlagweg Wirthstraße/(77)PSW/(RMV2)/(76)BGL	1.11
8.63	Kreuzgasse Alter Markt	0.89
8.78	Abknick Neuer Markt	0.76
8.91	Abknick Parkplatzende	0.63
9.07	(78)PRT	0.46
9.30	Abknick An der Riedwiese	0.23
9.37	Abknick An der Riedwiese Bahnhofstraße	0.16
9.51	(83)BBL Nähe Bahnhof Usingen/(RMV1)	0.02
9.53	Bf. Usingen(76)BGL/(77)PSW/(78)PRT	0.00

Zuständiger Verein:

(RMV5) (11)KL	km 0.00 Wilhelmsdorf Bf.	km 5.18 Straße L3270 Nähe Eschbacher Klippen	Usingen	Rein- müller
(RMV5) (83)BBL	km 5.18 Straße L3270 Nähe Eschbacher Klippen	km 9.53 Usingen Bf.	Usingen	Rein- müller


(RMV6)

Saalburg Bf. Bad Homburg Saalburg Bf.

km	Ort	km
	2014 0418	
0.00	Saalburg Bf. Bahnübergang	16.05
0.07	Parkplatz Ende Kiosk am Bahnhof Saalburg	15.98
0.14	Abknick Freizeitpark Lochmühle	15.92
0.19	Abknick Hotel Lochmühle	15.85
0.48	Abknick/(66)PSW/(54)R/(RMV8)	15.47
0.69	Abknick/(64)BSW	15.26
1.63	(12)LU	14.57
2.67	(53)BRT/(63)BBL/(RMV1)/(RMV7)	13.38
2.89	SAALBURG KASSE/(47)KRT/(52)BGL/(55)DRT/(63)BBL	13.16
3.04	Abknick Kreisel/(E3)/(01)T/(47)KRT/(52)BGL	13.01
3.39	Abknick Saalburg West/(53)BRT/(54)R(RMV1)	12.66
5.47	Weigelsruhe/(E3)/(01)T/(79)BSW	10.58
5.90	Abknick/(E3)(01)T Nähe Herzberg	10.15
6.05	(50)BBL Nähe Herzberg	9.99
6.20	<i>Herzberg/(50)PBL</i>	9.86
7.15	<i>(E3)/(01)T/(79)BSW Weiße Schneise</i>	9.62
7.50	Marmorstein/(51)BBL	8.60
7.55	Abknick Nähe Marmorstein/(51)BBL	8.53
8.33	Abknick Kirdorfer Bach/(E3)/(01)T/(47)KRT	7.76

8.39	Abknick König-Wilhelms-Weg/(47)KRT	7.71
9.86	(52)BGL	6.28
11.54	Karlsbrücke	4.62
11.64	Weberpfad	3.11
14.00	Bad Homburg B455	2.21
14.21	Abknick Castillostraße/(10)RS/(49)PGL	2.03
14.76	Schwedenpfad	1.50
15.05	Kisseleffstraße/(53)BRT/(54)R/(65)BGR/(RMV1)/(RMV2)	1.01
16.08	Bad Homburg Bf.	0.00

Zuständiger Verein:

(RMV6) (01)T	km 0.00 Bf. Saalburg/- Lochmühle Bahnübergang	km 2.89 Saalburg Kasse	Köppern	Hilbert
(RMV6) Δ(55)	km 2.89 Saalburg Kasse	km 6.20 Herzberg	*frei*	*frei*
(RMV6) 	km 6.20 Herzberg	km 7.15 Weiße Schneise (79)BSW	NPHT	NPHT
(RMV6) (79)BSW	km 7.15 Weiße Schneise (79)BSW	km 16.08 Bad Homburg Bf.	Bad Hom- burg	Bender

(RMV7)

Saalburg Bf.

Bad Homburg

Saalburg Bf.

km	Ort	km
	2014 0418	
0.00	Bf. Saalburg Bahnübergang	10.23
0.07	Bf. Saalburg Parkplatz	10.16
0.14	Abknick Freizeitpark Lochmühle	10.10
0.19	Abknick Hotel Lochmühle	10.03
0.48	Abknick/(54)R/(66)PSW/(RMV8)	9.65
0.69	Abknick/(64)BSW	9.44
1.63	(12)LU	8.75
2.67	(E3)/(01)T/(53)BRT/(54)R/(RMV1)/(RMV6)	7.56
3.41	Abknick Fröhlichemannskopf/(53)BRT	6.81
4.72	Höhe Gickelsburg	5.51
5.50	Abknick Batzenbaum/(64)BSW	4.73
5.64	Abknick Batzenbaum Nord/(64)BSW	4.58
8.21	Friedrichsdorf/(65)BGR/(66)PSW/(RMV8)	2.01
9.48	Abknick Taunusstraße Hugenottenstraße/(54)R/(RMV2)	0.73
9.71	Abknick Hugenottenstr. – Bahnstraße/(54)R/(RMV2)	0.50
10.22	Bf. Friedrichsdorf	0.00

Zuständiger Markierer:

km 0.00 Bf. Saalburg Bahnübergang	km 2.67 B456 Nähe Saalburg (53)BRT/(63)BBL	Köppern	Hilbert
km 2.67 B456 Nähe Saalburg (53)BRT/(63)BBL	km 8.21 (63)BBL Friedrichsdorf Landvolkhochschule – Taunusstr. - Lochmühlenweg	Köppern	Hilbert
km 8.21 (66)PSW Friedrichsdorf Landvolkhochschule – Taunusstr. – Lochmühlenweg	km 10.22 Friedrichsdorf Bf.	Köppern	Hilbert

(RMV8)

Saalburg Bf.

Friedrichsdorf Bf.

Saalburg Bf.

km	Ort	km
	2014 0418	
0.00	Saalburg Bf. Bahnübergang/mit (66Z)PSW	6.55
0.07	Saalburg Bf. Parkplatz Ende	5.48
0.11	Abknick Gaststätte Bahnhof Lochmühlenpark	6.42
0.15	Erlenbach	6.38
0.19	links Hotel Lochmühle	6.35
0.42	halblinks Pfad mit Limeserlebnispfad	6.12
0.48	rechts Tunnel	6.05
0.55	links/(E3)/(01)T/(54)R/(64)BSW/(RMV7)/(RMV8)	5.98
1.31	halblinks Lelohütte/(54)R	5.22
2.50	halbrechts Wegegabel	4.03
3.08	Querweg Säunickels Kleiderschrank	3.47
4.02	halbrechts/(65)GRÜNER BALKEN	2.52
4.55	links Dillingen/(63)BBL/(64)BSW/(65)BGR/(RMV7)	2.00
5.58	B455	0.95
5.80	rechts/(RMV2)/(54)R	0.73
6.05	links Bahnhofstraße/(54)R/(RMV2)	0.50
6.18	Wilhelmstraße quert	0.38
6.51	Halblinks	0.04
6.52	Rechts	0.02
6.56	Bf. Friedrichsdorf	0.00

Zuständiger Verein:

	von	nach	Verein	Markierer
(RMV8) (66Z)PSW	km 0.00 Bf. Saalburg Bahnübergang	km 6.56 Friedrichsdorf Bf. Schild TK/RMV	Köppern	Hilbert

(HESS1)a HESSENWEG 1a

Leun	Weilburg	Leun
km	Ort	km
	2013 0306	
0.00	Leun Lahnbahnhof/(05)BS/(07)AK	14.61
1.94	Kiosk	12.93
2.74	Höhe Braunfels	11.98
3.25	Umgehungsstraße Kaiser-Friedrich-Straße	11.42
3.64	links Markplatz	-
3.67	Braunfels Marktplatz/(02)L/(05)BS/(07AK)/(92)DSW	11.00
3.70	rechts Markplatz oben	10.96
8.51	Hirschhausen	6.17
10.85	halbrechts B456 Parkplatz Pfannstiehl	3.78
13.25	halbrechts Querstraße Weilburg Windhof Ende	1.42
14.66	Weilburg Alter Friedhof Weilburg/(02)L/(09)LV/(92)DSW/(94RD	0.00

Zuständiger Verein:

von	bis	Verein	Markierer
km 0.00 Leun Bf. (05)BS	km 3.67 Braunfels Markt- platz	Usingen	Reinmöl- ler
km 3.67 Braunfels Marktplatz L	km 14.66 Weilburg Alter Friedhof	*frei*	*frei*

(HESS1)b HESSENWEG 1b

Limburg	Holzhausen	Limburg
km		km
	2013 0309	
0.00	Limburg Alte Lahnbrücke mit (02)L	50.63
4.49	Bach/Grenze Hessen/Rheinland-Pfalz	46.13
4.95	Teufelskanzel	45.65
6.54	Diez - Marktplatz - Ernst-Scheuern-Platz – Aar	44.07
7.54	Diez Schaumburger Str. - Fachinger Weg	43.02
9.07	Bahnhof Fachingen	41.53
9.78	Fachingen - Auweg - Steilhang unten	40.81
10.03	Steilhang oben	40.60
13.75	Balduinsteinst rechts links Balduinsteinst Bf. - Straße Langenscheid Geilnau/(11)KL	36.91
14.35	links Balduinsteinst - Schaumburger Str.-Am Hain/(11)KL	36.30
15.61	halbrechts Schaumburg -Mauerecke	35.07
15.68	Rechtsbogen/(106)KRT	35.00

15.71	Rechtsbogen/(106)KRT	34.97
16.37	Straße K35/(E1)/(11)KL	34.30
18.27	Forstwirtschaftsweg - Pfad rechts zum Gabelstein	32.36
18.36	Abstecher nach rechts zum Gabelstein	32.28
20.23	Steinsberg - Ringstr. - Feuerwehr	30.43
21.00	Abzweigung zur Hohelei	29.65
21.64	Straße Laurenburg - Rupbach quert	28.98
24.91	halblinks rechts zurück Weg nach Laurenburg	26.06
27.65	Abstecher zur Brunnenburg	23.56
27.38	rechts Höhe – Vierseenblick	23.24
30.72	Kalkofenblick	19.84
31.55	Falkenhorst	19.06
33.26	Obernhof Arnsteiner Str.-Nähe Bahnhof/L324/(107)RESW	17.33
34.02	Mit (107)RESW Kloster Arnstein Parkplatz Höhe/(E1)	16.57
38.00	Jammertal - Seitental über der Neubäckermühle/(13)PSW	12.60
38.70	(02)L	11.89
40.80	Hasenbachtal - Straße L323 Attenhausen/B260 – Hunzel	9.81
40.88	Straße Attenhausen/B 260 Hunzel - Eingang in die Dennermühle/(13)PSW	9.75
45.18	geradeaus Feldweg - Straße Lollschied/Niedertiefenbach - Mühlstr. Niedertiefenbach	5.45
47.74	Plättermühle - Hasenbach quert	2.88
50.63	Holzhausen Langgasse Nr. 37 - B260/LM(04)	0.00

Zuständiger Verein:

Von	bis	Verein	Markierer
km 0.00 Limburg Alte Brücke	km 6.54 Diez Brücke über die Aar	Stammkl.	Credé Huschke
km 6.54 Diez Brücke über die Aar	km 13.75 Baldunstein Bf./- KL(11)	Stammkl	Credé/- Huschke
km 13.75 Baldunstein Bf./- KL(11)	km 16.37 Straße K35-Waldweg/(E1)/KL(11)	Stammkl.	Wittern
km 16.37 Straße K35-Waldweg / (E1)/KL(11)	km 33.26 Obernhof Nähe Bf./ (107)RESW	Stammkl.	Wittern
km 33.26 Obernhof Nähe Bf./ (107)RESW	km 50.63 Holzhausen Langgasse Nr. 37 - B260	Nied	Sperzel

(HESS4)HESSENWEG 4		
Bad Nauheim	OBERURSEL HOHEMARK	Bad Nauheim
km	Ort	km
	2013 0222	
0.00	Bad Nauheim Bf. links-rechts Fußgängerüberweg abwärts die Bahnhofsallee abwärts (12)LU	37.40
1.74	Bad Nauheim Pfad-Hauptstraße - Liebigstr. - Steingasse	35.68
3.18	diagonal Straße	34.22
3.51	Holzmast Nr. 5 Wald-Grasweg	33.89
5.24	Autobahnunterführung	32.15
7.94	Forsthaus Winterstein/(73)KRT	29.46
9.26	Treppe oben - Winterstein Nähe Aussichtsturm	28.11
10.41	Steinkopf - Beton-Fernmeldeturm - Höhe	26.91
13.12	Kapersburg Waldheim der Verein. Wandervereine Friedberg-Bad Nauheim/(68)DSW/(70)BGL/(75)BGR	24.26
14.22	Wellenberg-Höhe	23.16
15.19	östlich des Munitionslagers/(11)KL/(RMV2)	22.21
19.29	Limeswall	18.13
20.36	Bahnhof Saalburg	17.09
20.43	Kiosk am Bahnhof Saalburg/BSW(64)/PSW(66)/(RMV6)/-(RMV7)/(RMV8)	17.02
21.79	Forstwirtschaftsweg – Pfad/(E3)/(01)T/R(54)/(RMV6)/(RMV7)	15.62
24.71	Obernheim Throner Weg - Hauptstraße/(53)BRT/(RMV1)	12.66
25.68	Hessenpark - Tor 1/(79)BSW/(RMV1)l	11.88
27.08	Forstwirtschaftsweg Oberer Hangweg/(54)R	10.26
29.70	rechts Nähe Saalburg/(E3)/(01)T/(47)KRT/(52)BGL/(53)BRT/(54)R/-(RMV6)	7.68
30.83	Linksbogen/E3)/(01)/(79)BSW/(RMV6)	6.55
34.01	Elisabethenstein	3.35
34.33	links/(10)RS/(49)PGL	3.05
35.70	(45)ROTER BALKEN auf dem Metzgerpfad.	1.67
36.91	(48)BSW	0.47
37.05	Geradeaus Brunhildweg/(46)PRT	0.33
37.30	halblinks/(28)BBL/(37)BGL/(39)BGR/(40)R	0.07
37.37	Hohemark U3 Fahrkartenautomat	0.00

Zuständiger Verein:

von	bis	Verein	Markierer
km 0.00 Bad Nauheim Bf. mit (12)LU	km 13.12 rechts Kapersburg - Waldheim der Vereinigten Wandervereine Bad Nauheim	Friedberg Bad Nauheim	Krampitz
km 13.12 rechts Waldheim der Vereinigten Wandervereine Bad Nauheim mit (12)LU	km 20.43 Kiosk am Bahnhof Saalburg	Köppern	Hilbert/
km 20.43 Kiosk am Bahnhof Saalburg mit (12)LU	km 25.94 Hessenpark/(79)BSW	Neu-Anspach	Geiß
km 25.94 Hessenpark/-(79)BSW	km 27.08 Oberer Hangweg/-(54)R	Köppern	Hilbert
km 27.08 Oberer Hangweg mit (54)R	km 29.70 Nähe Saalburg/(E3)/(01)T/(47)KRT/(52)/BGL/(53)-BRT/(54)R/(RMV6)	Köppern	Hilbert
km 29.70 Nähe Saalburg/(E3)/(01)T/(47)KRT/(52)/BGL/-(53)BRT/(54)R/(RMV6) mit (47)KRT	km 33.66 Elisabethenschneise/-(10)RS/(49)PGL	Bad Homburg	Bender
km 33.66 Elisabethenschneise/-(10)RS/(49)PGL	km 37.30 Oberursel Hohemark Nähe U3	Oberursel	Christ
km 37.37 Oberursel Hohemark Nähe U3	km 50.00 NW-Stadt Ffm Rewe	Nied	v. Holleben

(HESS9)HESSENWEG 9

km	Ort	km
	2013 0303	
0.00	Limburg Ausgang aus dem Bahnhof	80.28
0.06	Unterführung	80.21
0.14	halbrechts aufwärts Richtung Blumenrod Holzheimer Straße Blumenröder Straße Galmerstraße und Hochstraße	80.14
1.67	links Zeppelinstraße K474	78.63
1.94	rechts Zeppelinstraße - Feldweg Limburg	78.38
5.20	rechts Holzmast 28 der Stromleitung	75.11
5.76	links/(104)R	74.55
6.65	geradeaus Nähe Mensfeldener Kopf/(98)BSW/(104)R	73.66
7.87	Mensfelden Unterstraße – Fahlerstraße	72.44
10.33	Querstraße nach Heringen	69.95
10.78	Ende von Asphalt und Nauheim	69.52
11.92	Asphaltquerweg Wasserwerk	68.38
12.82	links Am Schönletter Ortsrand von Neesbach	67.48

14.44	(98)BSW	65.85
16.60	geradeaus Autostraße L3030	63.68
16.62	Wörsbach quert	63.66
18.02	Gnaden thal Wörsbach quert	62.24
19.72	(13)PSW	60.53
20.83	aufwärts/(06)LY	59.43
21.09	Querstraße Bad Camberg – Beuerbach	59.16
21.43	(13)PSW	58.83
22.39	Autobahnbrücke	57.83
22.47	ICE-Brücke	57.77
23.79	Emsbachtalbahn	56.46
24.18	Bad Camberg /(100)BGL	56.17
24.67	Bahnhofstraße - Jahnstraße/(13)PSW	55.80
25.08	B8 Frankfurter Straße quert	55.48
27.26	Waldschloss /(100)BGL	53.34
28.79	Hochtaunusstraße L3031	51.75
31.79	Dombachtal/(59)PSW	48.74
33.33	(11)KL	47.17
33.88	Segelflugplatz/(09)LV	46.59
34.93	Riedelbach B275 quert	45,53
35.71	links Bergrücken	44.73
37.89	Finsternthal /(56)PSW	42.56
39.59	Treisberg /(07)AK/(08)RG	40.91
40.43	links/(08)RG	39.95
40.48	(07)AK	39.90
42.56	Weitalstraße quert	37.84
42.98	Straße nach Neuanspach quert	37.38
43.85	aufwärts/(05)BS	36.51
44.79	(12)LU	35.55
47.34	Forstwirtschaftsweg quert/(62)BGR	32.97
48.73	Taunuskamm /(E3)/(01)/(45)BRT	31.56
49.49	Metzgerpfad/(E3)/(01)T/(62)PSW	30.79
51.41	Pfad Forstwirtschaftsweg Elisabethenschneise/(45)BRT/(49)PGL	28.86
51.45	geradeaus Forstwirtschaftsweg – Pfad/(45)BRT	28.83
52.76	Krausbäumchenschneise quert/(47)KRT	27.52
53.08	Elisabethenstein	27.20
53.41	(47)KRT/(49)PGL	26.85
53.98	(44)BSW	26.28
55.98	Oberstedten Saalburgstraße – Hauptstraße	24.28
56.52	B456	23.74
57.79	Bad Homburg Mariannenweg/Tannenwaldallee/(49)PGL	22.47
58.00	Tannenwaldallee Hindenburgring/(48)BSW	22.26
59.12	Landgrafenstraße quert/(79)BSW/(RMV6)	21.16

60.16	Kurpark Kisseffstraße quert/(10)RS/(49)PGL/(53)BRT/(54)-R/(65)BGR/(RMV1)/(RMV2)/(RMV6)	20.14
61.97	Kreuzschneise/(53)BRT/(65)BGR/(RMV1)	18.31
63.78	Friedrichsdorf Hugenottenstr. - Bahnstr./((66)PSW/(RMV8)	16.49
64.02	Hugenottenstr. - Taunusstr./((66)PSW/(RMV8)	16.24
64.75	Friedrichsdorf Ende der Schallschutzwand	15.53
65.49	Köppern Bahn quert - Wiener Str.	14.78
65.65	Köppern Bf. - Dreieichstr., Pfingstweidestr. zweigt ab/(11)KL/-(67)PGR/(RMV2)	14.66
65.83	halbrechts Köppern - Dreieichstr. - Straße – Pfad/(11)KL/(67)-PGR/(RMV2)	14.45
67.39	Straße im Köpperner Tal quert	12.92
67.57	(11)KL/(RMV2)	12.57
71.25	(68)DSW Autobahnsteg	9.07
72.04	(69)BSW	8.29
73.14	(70)BGL	7.23
74.22	(71)PRT	6.15
74.96	(70)BGL	5.39
75.13	Betonplatte/(70)BGL/(71)PRT/(72)KGL	5.25
75.20	Autobahnbrücke	5.18
77.20	Ockstadt Durchgangsstraße- Allmendstraße	3.15
79.83	Friedberg Querbach, Seewiesen	0.99
79.43	(73)KRT	0.93
80.37	Friedberg Bf./((72)KGL/(73)KRT/(Hess9)	0.00

Zuständiger Verein:

von	bis	Verein	Markierer
km 0.00 Limburg-Bf. (10)RS	km 6.65 Nähe Mensfelder Kopf	Stamm-kl.	v. Foerster
km 6.65 Mensfelder Kopf (10)RS	km 14.44 Dauborn Neuherbergstr. - Neesbacher Str./-(98)BSW	*frei*	*frei*
km 14.44 Dauborn Neuherbergstr. - Neesbacher Str. (10)RS	km 27.26 Hochtaunusstraße - Waldschloß/(100) BGL	Stamm-kl.	Borowski
km 27.26 Hochtaunusstraße – Waldschloß (100)BGL	km 42.56 Brombach Weiltalstraße	Fischbach	Fitzky
km 42.56 Brombach Weiltalstraße (10)RS	km 48.73 Taunuskamm/(E3)-/(01)T/BRT(45)	Stammkl.	Mäurer
km 48.73 Taunuskamm (10)RS	km 60.16 Bad Homburg Kisseffstraße	Bad Homburg	Bender

km 60.16 Bad Homburg Kisseleffstraße (54)R	km 64 Friedrichsdorf Hugentottenstr. - Taunusstr.	Bad Homburg	Bender
km 64 Friedrichsdorf Hugentottenstr. - Taunusstr.	km 65.65 Köppern Bf./((67)-PGR	Köppern	Hilbert
km 65.65 Köppern Bf. (67)-PGR	km 71.25 Autobahn Fußgängersteg/(68)DSW	Köppern	Hilbert
km 71.25 Autobahn Fußgängersteg (71)PRT	km 74.22 Nähe Autobahn A5/(71)PRT	Friedberg Bad Nauheim	Krampitz
km 74.22 Nähe Autobahn A5 (71)PRT	km 75.13 Autobahn A5/(72)KGL	Friedberg Bad Nauheim	Krampitz
km 75.13 Autobahn A5 (72)-KGL	km 80.37 Friedberg Bf.	Friedberg Bad Nauheim	Krampitz

IV. Wanderwege sortiert nach dem zuständigem Verein/Markierer/von km

Weg	von	bis	Verein	Markierer
(002)L	km 0 Wetzlar Leitzwerke	km 020.7 Braunfels Marktplatz - Borngasse - Solmser Hof	**frei	**frei**
(098) BSW	km 0 Domäne Hohlenfels	km 17.6 Dauborn Neesbacher Str. - Neuherbergstr.	*frei*	*frei*
(080) BBL	km 0 Münster - Backgasse 17	km 6.4 Oes – Parkplatz	*frei*	*frei*
(094) RD	km 0 Weilburg Bf. – Bahnhofstr. - Löhnberger Weg	km 17.5 Hirschhausen Drommershäuser Str. - Tiergartenstr. - Weiherstr.	*frei*	*frei*
(RMV6)	km 02.89 Saalburg Kasse	km 06.20 Herzberg	*frei*	*frei*
(HESS9)	km 06.65 Nähe Mensfelder Kopf (010)RS	km 14.44 Dauborn Neuherbergstr. - Neesbacher Str./ (098)BSW	*frei*	*frei*
(006)LY	km 086.7 Cleeberg Oberkleener Str. – Aulbachstr.	km 103.4 Wetzlar Bf.	*frei*	*frei*
(054)R	km 13.5 Saalburg Kasse	km 20.7 Saalburgschneise - Straße Sandplacken – Arnoldshain	*frei*	*frei*
(098)	km 27.2 Krusekapelle	km 32.3 Hasselbach Limburger Str. - In der Schweiz - Haingärten/ (013)PSW/(009)LV	*frei*	*frei*
(009)LV	km 30 Hasselbach Limburger Str. – Kirche	km 41.1 Elkerhausen	*frei*	*frei*
(079) BSW	km 30.4 Ziegenberg - B275 - Usinger Str. - Schloßstr.	km 45.2 Butzbach Bf.	*frei*	*frei*
(010)RS	km 46.7 Dauborn Neuherbergstr. - Neesbacher Str.	km 54.5 Nähe Mensfelder Kopf	*frei*	*frei*
(013)RG	km 58.4 Nähe Burg Hohlenfels/(E1)/(011)- KL	km 70.5 Natursteintreppe Nähe Neuwagenmühle	*frei*	*frei*
(102) BRT	km 0 Idstein Bf.	km 06.8 Lenzhahn- Straße Niedernhausen	Stammkl.	Baker

(E1)	km 053.9 Fünfwegek- kreuzung mit 0(11)KL	km 067.4 Alteburg – Straße L 3273 Lenz- hahn – Heftrich – Höhe	Stammkl.	Baker
(011)KL	km 31.6 Oberlauken Hessenstr. - Pfingst- bergweg	km 41.4 Ten- ne/(012)LU/(059)PSW	Stammkl.	Baker
(011)KL	km 41.4 Tenne/(012)- LU/(059)PSW	km 064 Fünfwegek- kreuzung	Stammkl.	Baker
(008)RG	km 46.9 Dombach Dombachbrücke	km 54.8 Eisenbach In der Stelzbach Marterl	Stammkl.	Bardi Baker
(010)RS	km 0 Bad Homburg Bf.	km 12.2 Taunuskamm östl. Klingenkopf	Bad Hom- burg	Bender
(049) PGR	km 0 Bad Homburg Bf.	km 11.4 Sandplacken - Parkplatz	Bad Hom- burg	Bender
(054)R	km 0 Bad Homburg Bf.	km 04.9 Friedrichsdorf Hugenottenstr. – Tau- nusstr.	Bad Hom- burg	Bender
(065) BGR	km 0 Bad Homburg Bf.	km 8.1 Waldkranken- haus Köppern	Bad Hom- burg	Bender
(079) BSW	km 0 Bad Homburg Bf.	km 08.4 Marmorstein	Bad Hom- burg	Bender
(048) BSW	km 0 Bad Homburg Hindenburgring - Tannenwaldallee	km 2.7 Tannenwald- weg/(049)PGL	Bad Hom- burg	Bender
(052) BGL	km 0 Dornholzhausen Bushaltestelle Lin- denallee	km 3.8 Saalburg - Hauptportal	Bad Hom- burg	Bender
(50)PBL	km 0 Dornholzhausen, Fußgängerampel Lin- denallee 2 - 6/Land- wehrweg	km 4.8 Herzberg-Turm – Gaststätte	Bad Hom- burg	Bender
(055)RD	km 0 Saalburg Haupt- portal	km 3.3 Herzberg	Bad Hom- burg	Bender
(RMV6)	km 07.15 Weiße Schneise (079)BSW	km 16.08 Bad Homburg Bf.	Bad Hom- burg	Bender
(RMV2)	km 31.8 Friedrichsdorf Hugenottenstr. - Taunusstr.	km 36.7 Bad Homburg Bf.	Bad Hom- burg	Bender
(HESS9)	km 48.73 Taunus- kamm (010)RS	km 60.16 Bad Homburg Kisseleffstraße	Bad Hom- burg	Bender
(HESS9)	km 60.16 Bad Hom- burg Kisseleffstraße (54)R	km 64 Friedrichsdorf Hugenottenstr. – Tau- nusstr.	Bad Hom- burg	Bender

(051) BBL	km 0 Dornholzhausen Bushaltestelle Lindenallee	km 3.2 Marmorstein	Bad Hom- burg	Bender
(002)L	km 020.7 Braunfels Marktplatz - Borngasse - Solmser Hof	km 048.2 Langhecke Hauptstraße - Forsthausstr. - Kirchstr.	Stammkl.	Berberich Bokelmann
(HESS1) a	km 03.67 Braunfels Marktplatz L	km 14.66 Weilburg Al- ter Friedhof	Stammkl.	Berberich Bokelmann
(009)LV	km 41.1 Elkerhausen/ (002)L	km 54.6 Weilburg Bf.	Stammkl.	Berberich Bokelmann
(RMV4)	km 6.27 Mühlwald	km 8.38 Hausen Bf. – Bahnübergang	Stammkl.	Berberich Bokelmann
(057) BSW	km 0 Hausen Bf. - Bahnübergang	km 8.6 Altweilnau - Ortsmitte – Bushaltestelle	Stammkl.	Berberich Bokelmann
(093) WA	km 0 Weilburg Bf. - Bahnhofstr. - Löhnberger Weg	km 10.8 Bahnübergang Bf. Stockhausen	Stammkl.	Berberich Bokelmann
(092) DSW	km 11 Braunfels Marktplatz - Borngasse - Solmser Hof	km 22.8 Weilburg Bf.	Stammkl.	Berberich Bokelmann
(109) BBL	km 0 Nassau Kettenbrücke - B260	km 21.3 Nastätten B274/Limburg Holzhausen a. d. H.-St. Goarshausen Bogel - L335	Stammkl.	Borowski
(013)RG	km 27.3 Hasselbach Kirche Limburger Str. - Nähe Vorm Tor	km 44.5 Ohren Camberger Str. – Obergasse	Stammkl.	Borowski
(010)RS	km 34 Hochtaunusstraße Waldschlößchen	km 46.7 Dauborn Neuherbergstr. - Neesbacher Str.	Stammkl.	Borowski
(013)RG	km 44.5 Ohren Camberger Str. – Obergasse	km 58.4 Nähe Burg Hohlenfels/(E1)/(011)KL	Stammkl.	Borowski
(HESS9)	km 14.44 Dauborn Neuherbergstr. - Neesbacher Str./(010)RS	km 27.26 Hochtaunusstraße - Waldschloß/(100)BGL	Stammkl.	Borowski
(008)RG	km 0 Frankfurt(M)- Höchst Bf.	km 06.8 Sulzbach/(027)BSW	Nied	Bötterling

(027) BSW	km 0 Frankfurt(M)- Höchst S-Bf.	km 04.7 Schwalbach- Brücke nahe Sandstein- kreuz/(008)RG	Nied	Bötterling
(019) BSW	km 0 Kelkheim-Mitte Bf. - Bahnstr. - Altkö- nigstr.	km 5.1 Kelkheim- Münster Wartehäuschen	Nied	Bötterling
(018)R	km 0 Zeilsheim Hof- heimer Str. - Alt Zeilsheim	km 04.7 Viehweide	Nied	Bötterling
(20) BRT	km 0 Lorsbach Alt Lorsbach - Im Lors- bachtal - Schwarz- bachbrücke	km 6.1 Wildsachsen Am Born - Alt Wild- sachsen - Medenbacher Str.	Lorsbach	Braun
(015)R	km 04.8 Lorsbach Schwarzbachbrücke Im Lorsbachtal	km 09.2 Eppstein Bf.	Lorsbach	Braun
(026) BGL	km 05.5 Gundelhard	km 08 Staufen	Lorsbach	Braun
(022) PSW	km 06.6 Waldgaststät- te Gundelhard	km 14 Wildsachsen Am Born – Medenbacher Str. - Alt Wildsachsen	Lorsbach	Braun
(21) BSW	km 0 Lorsbach Alt Lorsbach - Im Lors- bachtal - Schwarz- bachbrücke	km 7.1 Eppstein Bf. Ausgang	Lorsbach	Braun
(039) BGR	km 0.00 Kronberg Bf.	km 12.5 Hohemark U3	Nied	Buhr
(E1)	km 085.7 Abknick nahe Altkönig ohne Zeichen	km 085.9 nahe Altkönig	Nied	Buhr
(E1)	km 085.9 nahe Altkö- nig mit (037)BGR	km 087.9 Buche nördl. v. Altkönig – Pflaster- weg	Nied	Buhr
(047) KRT	km 0 Hohemark U3 Fahrkartenautomaten	km 3.7 Abknick - Elisa- bethenschneise	Oberursel	Christ
(009)LV	km 0 Oberursel U-Bf. - Platz des 17. Juni - Adenauerallee - Nas- sauer Str.	km 12.7 Feldberg We- gekrenz West	Oberursel	Christ
(048) BSW	km 2.7 Tannenwald- weg/(049)PGL	km 8.2 Hohemark U3 Fahrkartenautomat	Oberursel	Christ
(HESS4)	km 33.66 Elisabethen- schneise/(010)RS/- (049)PGR	km 37.37 Oberursel Ho- hemark U3	Oberursel	Christ

(HESS1) b	km 0.00 Limburg Alte Brücke	km 06.54 Diez Brücke über die Aar	Stammkl.	Credé Huschke
(002)L	km 059.6 Runkel El- lersweiher Weg	km 063.1 Sportplatz Ennerich	Stammkl.	Credé Huschke
(002)L	km 063.1 Sportplatz Ennerich	km 082.7 Balduinstein Bf./ (011)KL	Stammkl.	Credé Huschke
(HESS1) b	km 06.54 Diez Brücke über die Aar	km 13.75 Balduinstein Bf./ (011)KL	Stammkl.	Credé Huschke
(008)RG	km 14.9 Kronberg/- Schillerweiher	km 46.9 Dombach Dombachbrücke	Stammkl.	Credé/ Huschke
(042) PSW	km 0 Oberreifenberg - Café Waldschmitt - Siegfriedstr. - Schul- str.	km 2.8 Zacken	Niederrei- fenberg	Diehl
(044) BBL	km 0 Oberreifenberg Arnoldshainer Weg, TK-Schild Café Wald- schmitt	km 1.3 Arnoldshainer Weg – Asphalt	Niederrei- fenberg	Diehl
(043) BSW	km 0 Parkplatz Win- deck - Mitte - Bushal- testelle	km 3.4 Oberreifenberg - Café Waldschmitt - Siegfriedstr. - Schulstr.	Niederrei- fenberg	Diehl
(054)R	km 20.7 Saalburg- schneise - Straße Sandplacken – Ar- noldshain	km 28 Seelenberg - Müllerweg - Camberger Str.	Niederrei- fenberg	Diehl
(056) PSW	km 0 Schmitten Weil- brücke - Seelenberger Str. - Zum Weißen Stein	km 8.3 Neuweilnau Parkstr. - Talweg - Schloßstr.	Schmitten	Fischer
(059) PSW	km 0 Tenne	km 1.9 Dombachtal	Schmitten	Fischer
(045) BRT	km 07.4 Feldberg We- gekreuz-West	km 13.2 Schmitten Fel- senkirche	Schmitten	Fischer
(029) PGR	km 12.1 Eselsheck, B8 Ost	km 14.7 Windeck/(E1)/- (007)AK	Schmitten	Fischer
(005)BS	km 13.2 Schloßborn Langstr. – Weiherstr	km 20.3 Königstein Woogtal/(028)BBL	Schmitten	Fischer
(045) BRT	km 13.2 Schmitten Felsenkirche	km 18.6 Taunuskamm – Limes	Schmitten	Fischer
(005)BS	km 21.2 Königstein Kurbad B8 Ostseite	km 33.9 Schmitten Fel- senkirche	Schmitten	Fischer

(027) BSW	km 26 Oberems/(031)-R	km 33.5 Arnoldshain Zum Taunus - Hattsteiner Str. - Kirchgasse-Rathaus	Schmitten	Fischer
(005)BS	km 33.9 Schmitten Felsenkirche	km 35.3 Dorfweil - Kriegerdenkmal - Brombacher Str.	Schmitten	Fischer
(012)LU	km 34.7 Schmitten Felsenkirche	km 41.8 Tenne	Schmitten	Fischer
(028) BBL	km 03.27 Fischbach Abnick Am Hirten- graben – Paradiesweg	km 09.37 Königstein Woog- tal/(005)BS/(026)BGL	Fischbach	Fitzky
(023) PBL	km 05.2 Kelkheim- Hornau Bf. Gagern- ring Bahnübergang	km 07 Fischbach Para- diesweg 9/(E3)(001)T	Fischbach	Fitzky
(017) BRT	km 05.4 Waldgast- stätte Gundelhard	km 08.5 Fischbach Staufenstr. - Bergstr. - Egerländer Str. - In der Eulsheck	Fischbach	Fitzky
(031)R	km 10.2 Königstein Kurbad B8 Ost	km 20.6 Oberems Dorf- brunnen-Dorfkastanie	Fischbach	Fitzky
(027) BSW	km 15.9 Königstein Kurbad B8 Ostseite	km 26 Oberems/(031)R	Fischbach	Fitzky
(E3)	km 16.51 Forsthaus Staufen	km 22.99 Eppenhain Kriegerdenkmal	Fischbach	Fitzky
(010)RS	km 18.5 Brombach Weitalstraße	km 34 Hochtaunusstra- ße Waldschlößchen	Fischbach	Fitzky
(HESS9)	km 27.26 Hochtaunus- straße – Waldschloß (100)BGL	km 42.56 Brombach Weitalstraße	Fischbach	Fitzky
(001)T	km 56.1 Schloßborn - Langstr. - Weiherstr.	km 60.1 Eppenhain Kriegerdenkmal/(024)- BGR/(026)BGL	Fischbach	Fitzky
(001)T	km 60.1 Eppenhain Kriegerdenkmal/- (024)BGR/(026)BGL	km 66.6 ehemaliges Forsthaus Staufen	Fischbach	Fitzky
(RMV1)	km 14.8 Usingen Bahnbrücke (079)BSW	km 23.2 (012)LU Nähe Hessenpark	Neuans- pach	Geiß
(RMV1)	km 19.6 Zubringer: (079)BSW Heisterba- cher Hof - Bf. Neu- anspach	Bf. Neuanspach	Neuans- pach	Geiß

(RMV1)	km 23.2 Nähe Hessenpark (079) BSW - (012)LU Obernhain	km 24.1 (053)BRT Obernhain	Neuanspach	Geiß
(HESS4)	km 20.43 Kiosk am Bahnhof Saalburg mit (012)LU	km 25.94 Hessenpark/-(079)BSW	Neu-Anspach	Geiß
(HESS4)	km 25.94 Hessenpark/-(079)BSW	km 27.08 Oberer Hangweg/(054)R	Neu-Anspach	Geiß
(083) BBL	km 27.4 Usingen Bf.	km 34.7 Merzhausen Am Wald - Schmittener Str./((005)BS/(RMV2)	Neu-Anspach	Geiß
(005)BS	km 35.3 Dorfweil – Kriegerdenkmal - Brombacher Str.	km 45.3 Merzhausen Jahnstr. - Am Wald - An der Sporthalle	Neu-Anspach	Geiß
(061) BGR	km 0 Neu-Anspach Bf.	km 7.9 Sandplacken - Klingenkopfweg	Neu-Anspach	Geiß
(062) PSW	km 0 Neu-Anspach Bf.	km 5.7 Taunuskamm nahe Kastell Heidenstock	Neu-Anspach	Geiß
(079) BSW	km 08.4 Marmorstein	km 12 Eingang Hessenpark	Neu-Anspach	Geiß
(012)LU	km 20.4 Kiosk am Bf. Saalburg	km 34.7 Schmitten Felsenmkirche	Neu-Anspach	Geiß
(RMV4)	km 4.96 Merzhausen Jahnstraße Rauschpennhalle	km 6.27 Mühlwald	Neu-Anspach	Geiß
(027) BSW	km 33.5 Arnoldshain Abknick Zum Taunus - Hattsteiner Str. – Kirchgasse – Rathaus	km 38.1 Sandplacken Bushaltestelle/(046)PRT/(049)PGL	Griesheim	Gerhart
(045) BRT	km 18.6 Taunuskamm – Limes	km 24.3 U3 Oberursel Waldlust - Hohemarkstr. - Im Rosengärtchen	Stammkl.	Hatz Kilian
(028) BBL	km 10.33 Königstein Kurbad B8 Ostseite	km 17.00 Endstation U3 Hohemark	Stammkl.	Heil
(008)RG	km 54.8 Eisenbach In der Stelzbach Marterl	km 70 Villmar Bf.	Stammkl.	Heil
(006)LY	km 051.9 Niederselters Bf. Nordseite/-(099)DSW/(100)BGL	km 067.6 Heinzenberg Windener Str. - Sportplatzstr.	Stammkl.	Hendel Rehfeld

(098) BSW	km 17.6 Dauborn, Neesbacher Str. – Neuherbergstr.	km 22.5 Niederselters Bf.	Stammkl.	Hendel Rehfeld
(98) BSW	km 26.4 Höhe 316/- (006)LY/(099)DSW	km 27.2 Krusekapelle	Stammkl.	Hendel Rehfeld
(005)BS	km 68 Ortsschild Al- tenkirchen-Straße K372 nach Nieder- quembach Schwimm- bad	km 72.4 Hütte/(007)AK	Stammkl.	Hendel Rehfeld
(RMV7)	km 0 Bf. Saalburg Bahnübergang	km 02.67 B456 Nähe Saalburg (053)BRT/- (063)BBL	Köppern	Hilbert
(064) BSW	km 0 Friedrichsdorf - Landvolkhochschule - Taunusstr. - Lochmüh- lenweg	km 6.9 Kiosk am Bf. Saalburg	Köppern	Hilbert
(063) BBL	km 0 Friedrichsdorf - Landvolkhochschule - Taunusstr. – Loch- mühlenweg	km 5.8 Saalburg Kasse	Köppern	Hilbert
(066) PSW	km 0 Friedrichsdorf Bf.	km 6.5 Bf. Saalburg Gleise	Köppern	Hilbert
(011)KL	km 0 Köppern Bf.	km 05.6 Kapersburg Waldheim Friedberg Nauheim	Köppern	Hilbert
(RMV8)	km 0.00 Bf. Saalburg Bahnübergang	km 6.56 Friedrichsdorf Bf. Schild TK/RMV	Köppern	Hilbert
(RMV6)	km 0.00 Bf. Saalburg/- Lochmühle Bahnüber- gang	km 02.89 Saalburg Kas- se	Köppern	Hilbert
(RMV7)	km 02.67 B456 Nähe Saalburg (053)BRT/- (063)BBL	km 08.21 (063)BBL Friedrichsdorf Land- volkhochschule – Tau- nusstr. – Lochmühlen- weg	Köppern	Hilbert
(054)R	km 04.9 Friedrichsdorf Hugenottenstr. - Taunusstr.	km 13.5 Saalburg Kasse	Köppern	Hilbert
(RMV7)	km 08.21 (066)PSW Friedrichsdorf Land- volkhochschule – Tau- nusstr. – Lochmühlen- weg	km 10.22 Friedrichsdorf Bf.	Köppern	Hilbert

(067) PGR	km 11.7 Nähe Auto- bahnsteg/(68)DSW	km 17.3 Bf. Köppern	Köppern	Hilbert
(012)LU	km 13.1 Kapersburg Waldheim Friedbg Nauheim	km 20.4 Kiosk am Bf. Saalburg	Köppern	Hilbert
(HESS4)	km 13.12 rechts Waldheim der Verei- nigten Wandervereine Bad Nauheim mit (012)LU	km 20.43 Kiosk am Bahnhof Saalburg	Köppern	Hilbert
(RMV2)	km 24.7 Kapersburg	km 30.2 Köppern Bf.	Köppern	Hilbert
(001)T	km 26.5 Kapersburg – Hütte	km 36.4 Saalburg Kasse	Köppern	Hilbert
(HESS4)	km 27.08 Oberer Hangweg mit (054)R	km 29.70 Nähe Saal- burg/(E3)/(001)T/0(47)- KRT/(052)/BGL/(053)- BRT/(054)R/(RMV6)	Köppern	Hilbert
(HESS4)	km 29.70 Nähe Saal- burg/(E3)/(001)T/- (047)KRT/(052)/BGL/ (053)BRT/(054)R/- (RMV6) mit (047)KRT	km 33.66 Elisabethen- schneise/(010)RS/- (049)PGR	Köppern	Hilbert
(047) KRT	km 3.7 Abknick - Eli- sabethenschneise	km 7.9 Kasse der Saal- burg	Köppern	Hilbert
(RMV2)	km 30.2 Köppern Bf.	km 31.8 Friedrichsdorf Hugenottenstr. - Taunusstr.	Köppern	Hilbert
(E3)	km 46.77 Saalburg Kasse/(047)KRT/- (052)BGL/(063)BBL	km 56.91 Kapersburg Hütte/(068)DSW/(070)- BGL/(75)BGL	Köppern	Hilbert
(HESS9)	km 64 Friedrichsdorf Hugenottenstr. – Tau- nusstr.	km 65.65 Köppern Bf./- (067)PGR	Köppern	Hilbert
(HESS9)	km 65.65 Köppern Bf. (067)PGR	km 71.25 Autobahn Steg/(068)DSW	Köppern	Hilbert
(106) KRT	km 0 Diez Bf.	km 17.7 Katzenelnbo- gen Untertalstr. - L318 - Hauptstr. - B274 - Bahnhofstr.	Stammkl.	Hofmann
(108) DSW	km 0 Diez Bf.	km 7 Ruine Aardeck	Stammkl.	Hofmann
(001)T	km 36.4 Saalburg Kas-	km 44.3 Sandplacken	Stammkl.	Hohmann

	se	Bushaltestelle		
(E3)	km 38.83 Sandplacken W-Seite der Straße/ (027)BSW/0(61)BGR	km 46.77 Saalburg Kas- se/(047)KRT/(052)BGL /(063)BBL	Stammkl.	Hohmann
(036) PSW	km 0 Kronberg Schil- lerweiher Bleichstr. - Schillerstr. - Bahn- hofstr.	km 14.4 Kronberg Schillerweiher - Bleichstr. - Schillerstr. - Bahnhofstr.	Kronberg	Hoksch
(038) BSW	km 0 Mammolshain Kronthaler Str. 43	km 01.7 Kronberg Schillerweiher - Bleichstr. - Schillerstr. - Bahnhofstr. - Nähe Bf.	Kronberg	Hoksch
(026) BGL	km 23.3 Königstein Kreisel Ost/(007)AK	km 26.6 Kronberg Bf.	Kronberg	Hoksch
(045) BRT	km 0 Hohemark U3- Endstation – Automat	km 07.4 Feldberg We- gekreuz-West	Stammkl.	Jakobs
(031)R	km 03.1 Straße Schloßborn - Rup- pertshain – Höhe	km 08.66 Königstein Bahnunterführung	Stammkl.	Jakobs
(007)AK	km 0 Bad Soden Bf.	km 05.4 Königstein Kreisel Ostseite	Bad Soden	Kaiser
(025) BRT	km 0 Bad Soden Bf. - Am Bahnhof	km 04.8 B8/B519 Süd	Bad Soden	Kaiser
(022) PSW	km 0 Bad Soden Bf. Am Bahnhof	km 03.7 Kelkheim Hauptfriedhof	Bad Soden	Kaiser
(023) PBL	km 0 Bad Soden Bf. Am Bahnhof	km 05.2 Kelkheim- Hornau Bf. Gagernring Bahnübergang	Bad Soden	Kaiser
(024) BGR	km 0 Bad Soden Bf. Am Bahnhof	km 07.6 Hofgut Retters- hof/(028)BBL	Bad Soden	Kaiser
(035) BGL	km 0 Bad Soden Bf. Elektron. Schild	km 03.6 Kronthal/(008)- RG/(036)PSW	Bad Soden	Kaiser
(027) BSW	km 04.7 Schwalbach- Brücke nahe Sand- steinkreuz/(008)RG	km 14 Königstein Brü- cke B8/B519 Nord	Bad Soden	Kaiser
(092) DSW	km 0 Wetzlar Schil- lerplatz Schützenstr./- Karl-Kellner-Ring/- Sillhöfedorstr.	km 11 Braunfels Marktplatz - Borngasse – Solmser Hof	Stammkl.	Karrie
(002)L	km 118.7 Nassau Lahnbrücke	km 126.8 Kirschhei- mersborn - Betonsteine Nähe Bauernhof	Stammkl.	Karrie

(002)L	km 126.8 Kirschheimersborn – Betonsteine nahe Bauernhof	km 153.6 Lahnstein Lahnbrücke	Stammkl.	Karrie
(E3)	km 65.76 Usatal - B275	km 83.42 Butzbach Bf.	Stammkl.	Kilian
(038) BSW	km 01.7 Kronberg Schillerweiher - Bleichstr. - Schillerstr. - Bahnhofstr. - Nähe Bf.	km 10.6 Große Kurve - Parkplatz	Stammkl.	Kiunka Glasow
(E1)	km 083.7 Fuchstanz, mit (38)BSW	km 085.7 Abknick nahe Altkönig	Stammkl.	Kiunka Glasow
(RMV1)	km 0 Bf. Brandoberndorf – ohne Zeichen – Brandoberndorf (090)-BRT	km 01.1 Brandoberndorf Solmsbachtal (083)BBL	Grävenwiesbach	Knörr
(RMV3)	km 05.8 (006)LY westlich von Hasselborn	km 06.1 Wellerstraße	Grävenwiesbach	Knörr
(RMV3)	km 06.1 Wellerstraße	km 08.7 Grävenwiesbach Kirche	Grävenwiesbach	Knörr
(RMV3)	km 08.7 Grävenwiesbach Kirche	km 09.6 L3457 Eichenblatt oberhalb Bf. Grävenwiesbach	Grävenwiesbach	Knörr
(005)BS	km 45.3 Merzhäuser Jahnstr. - Am Wald - An der Sporthalle	km 68 Ortsschild Altenkirchen - Straße K372 nach Niederquembach – Schwimmbad	Grävenwiesbach	Knörr
(090) BRT	km 0 Bodenrod Müntzerer Str. - Durchgangsstr. - Dorfgemeinschaftshaus	km 05.9 Brandoberndorf Gasthaus Deutsches Haus - Unterseite 7	Grävenwiesbach	Knörr
(088) BSW	km 0 Grävenwiesbach Fußgängerüberweg Frankfurter Str. - Schulstr. - Zingelstr.	km 6.8 Michelbach Hubertusstr. - Hundstädter Str.	Grävenwiesbach	Knörr
(RMV2)	km 0 Hasselborn Bf.	km 03.8 Grävenwiesbach Kirche	Grävenwiesbach	Knörr
(082)R	km 0 Hochweisel Kriegerdenkmal	km 15.4 Grävenwiesbach - B456 - Fußgänger-Überweg nahe der Kirche	Grävenwiesbach	Knörr
(013)RG	km 0 Münster/Wetterau Backgasse 17	km 20.7 Gemünden Usinger Str. - Obergasse	Grävenwiesbach	Knörr

(RMV4)	km 0.21 Wilhelmsdorf An den Tannen	km 04.96 Merzhausen Jahnstraße Rauschpenn- halle	Gräven- wiesbach	Knörr
(RMV2)	km 03.8 Grävenwies- bach Kirche	km 09.4 Wilhelmsdorf Nähe Bf.	Gräven- wiesbach	Knörr
(006)LY	km 067.6 Heinzenberg Windener Str. - Sport- platzstr.	km 086.7 Cleeberg Oberkleener Str. - Aul- bachstr.	Gräven- wiesbach	Knörr
(RMV1)	km 1.1 Brandoberndorf Solmsbachtal (083)- BBL	km 14.8 Usingen Bahn- brücke (079)BSW	Gräven- wiesbach	Knörr
(012)LU	km 0 Bad Nauheim Bf.	km 13.1 Kapersburg Waldheim Friedbg Nauheim	Friedberg Nauheim	Krampitz
(067) PGR	km 0 Bad Nauheim Bf..	km 11.7 Nähe Auto- bahnsteg/(068)DSW	Friedberg Nauheim	Krampitz
(072) KGL	km 0 Friedberg Bf.	km 9.2 Höhe Nähe Winterstein	Friedberg Nauheim	Krampitz
(073) KRT	km 0 Friedberg Bf.	km 11.1 Gaulskopf	Friedberg Nauheim	Krampitz
(071A)K	km 0 Nähe Stein- kopf/(012)LU/(071)- PRT	km 1.5 (012)LU	Friedberg Nauheim	Krampitz
(068) DSW	km 0 Oberrosbach - Homburger Str. - Kirchstr.	km 5.3 Kapersburg – Friedberg Nauheim	Friedberg Nauheim	Krampitz
(069) BSW	km 0 Oberrosbach Nauheimer Str. – Homburger Str. - Kirchstr. - Dorfbrun- nen	km 3.8 Kuhtränkebrun- nen	Friedberg Nauheim	Krampitz
(071) PRT	km 0 Ockstadt - Auto- bahn – Betonplatte	km 3.4 (012)LU nahe Steinkopf	Friedberg Nauheim	Krampitz
(070) BGL	km 0 Ockstadt Auto- bahn – Betonplatte	km 5.5 Kapersburg – Waldheim Friedberg Nauheim	Friedberg Nauheim	Krampitz
(HESS4)	km 0.00 Bad Nauheim Bf. mit (012)LU	km 13.12 rechts Ka- persburg - Waldheim Friedberg Nauheim	Friedberg Nauheim	Krampitz
(070A) W	km 0.00 Marienbild Nähe Kapersburg (070)BGL	km 1.41 Nähe Kuhträn- kebrunnen/(069)BSW/- (071)PRT	Friedberg Nauheim	Krampitz

(011)KL	km 05.6 Kapersburg Waldheim Friedberg Nauheim	km 13.4 Ziegenberg B275	Friedberg Nauheim	Krampitz
(074) BRT	km 06 Pfaffenwies- bach - Kapersburgstr. – Wiesbach	km 11.4 Ziegenberg - B275	Friedberg Nauheim	Krampitz
(001)T	km 17.6 Usatal - B275	km 26.5 Kapersburg - Hütte	Friedberg Nauheim	Krampitz
(E3)	km 56.91 Kapersburg Hütte/(068)DSW/- (070)BGL/(075)BGL	km 65.76 Usatal - B275	Friedberg Nauheim	Krampitz
(HESS9)	km 71.25 Autobahn Steg (071)PRT	km 74.22 Nähe Auto- bahn A5/(071)PRT	Friedberg Nauheim	Krampitz
(HESS9)	km 74.22 Nähe Auto- bahn A5 (071)PRT	km 75.13 Autobahn A5/(72)KGL	Friedberg Nauheim	Krampitz
(HESS9)	km 75.13 Autobahn A5 (072)KGL	km 80.37 Friedberg Bf.	Friedberg Nauheim	Krampitz
(022) PSW	km 03.7 Kelkheim Hauptfriedhof	km 06.6 Waldgaststätte Gundelhard	Münster	Kunz
(018)R	km 04.7 Viehweide	km 06.9 Münster Bf. Wartehäuschen	Münster	Kunz
(016) BSW	km 0 Hofheim Bf. Gleis 1	km 6.2 Gaststätte Gun- delhard	Hofheim	Loos Schwich- tenberg
(026) BGL	km 0 Hofheim Bf. Gls 1	km 05.5 Waldgaststätte Gundelhard	Hofheim	Loos Schwich- tenberg
(015)R	km 0 Hofheim Bf. Gls. 1	km 04.8 Lorsbach Schwarzbachbrücke Im Lorsbachtal	Hofheim	Loos Schwich- tenberg
(006)LY	km 0 Hofheim Bf. Schwarzbach - Bus- bhf.	km 018.4 Niedernhau- sen Normaluhr - Bahn- hofstr. – Austraße	Hofheim	Loos Schwich- tenberg
(014) PBL	km 0 Schleuse Ed- dersheim	km 25.3 Eppstein S-Bf.	Hofheim	Loos Schwich- tenberg
(E3)	km 0.00 Kellerskopf	km 10.32 Hö- he/(006)LY	Hofheim	Loos
(001)T	km 72.8 Höhe/(006)- LY	km 83.1 Kellerskopf	Hofheim	Loos Schwich- tenberg
(017) BRT	km 0 Hofheim Bf. Gls 1	km 05.4 Gasthof Gun- delhard	Hofheim	Loos Schwich-

				tenberg
(037) BGL	km 0 Kronberg Bf.	km 13.4 Hohemark U3	Stammkl.	Marx
(E1)	km 087.9 Buche nördl. v. Altkönig - Pflaster- weg, mit (37)BGL	km 093.5 Hohemark - Nähe U3 - Parkplatz – Wegekreuz	Stammkl.	Marx
(010)RS	km 12.2 Taunuskamm östl. Klingenkopf	km 18.5 Brombach Weitalstraße	Stammkl.	Mäurer
(HESS9)	km 42.56 Brombach Weitalstraße (010)RS	km 48.73 Taunuskamm- /(E3)/(001)T/(045)BRT	Stammkl.	Mäurer
(005)BS	km 0 Kellerskopf	km 06.9 Oberjosbach Wochenendsiedlung/- (102)BRT	Lorsbach	Mohr
(030) PSW	km 0 Niederjosbach Bf. Straße Bremthal n. Niederjosbach	km 08.7 Abknick Dat- tenbachtal/(E1)	Lorsbach	Mohr
(103) BSW	km 0 Niedernhausen Autal - Sportplatz Nä- he Autalhalle	km 3.9 Lenzhahn Straße Niedernhausen n. Ober- seelbach	Lorsbach	Mohr
(029) PGR	km 0 S-Bf. Eppstein Ausgang	km 03.1 Betonstraße	Lorsbach	Mohr
(028) BBL	km 0 S-Bf. Eppstein Bahnhofsgebäude	km 03.27 Fischbach Am Hirtengraben - Pa- radiesweg	Lorsbach	Mohr
(006)LY	km 018.4 Niedernhau- sen Normaluhr - Bahnhofstr. – Austra- ße	km 029.9 B275/Auto- bahn A3 West	Lorsbach	Mohr
(102)	km 06.8 Lenzhahn - Straße Niedernhausen	km 15.7 Eppstein Bf.	Lorsbach	Mohr
(005)BS	km 06.9 Oberjosbach Wochenendsiedlung/- (102)BRT	km 13.2 Schloßborn Langstr. - Weiherstr.	Lorsbach	Mohr
(026) BGL	km 08 Staufen	km 11.8 Eppstein Nähe Bahnhof - Fußgänger- brücke B455	Lorsbach	Mohr
(E3)	km 10.32 Höhe/(006)- LY	km 16.51 Forsthaus Staufen	Lorsbach	Mohr
(026) BGL	km 11.8 Eppstein Ab- knick Nähe Bahnhof - Fußgängerbrücke B455	km 14 Betonstraße - Naturschutzgebiet Ros- sert-Hainkopf- Dachsbau-Süd	Lorsbach	Mohr

(024) BGR	km 12.9 Betonstraße Naturschutzgebiet Rossert-Hainkopf- Dachsbau	km 15.8 Eppstein Bf.	Lorsbach	Mohr
(001)T	km 66.6 ehemaliges Forsthaus Staufen	km 72.8 Höhe/(006)LY	Lorsbach	Mohr
(008)RG	km 06.8 Sulzbach/- (027)BSW	km 14.9 Kronberg/- Schillerweiher	Stammkl.	Müller
(098) BSW	km 32.3 Hasselbach Limburger Str. - In der Schweiz - Haingärten/ (013)P/(009)LV	km 40.1 Niederlauken, Grundgasse - Am Krä- mer - Umspannturm - Feuerwehr - Sattelbach	Stammkl.	Neuhaus
(083) BBL	km 34.7 Merzhäuser Am Wald - Schmitte- ner Str./ (005)BS/- (RMV4)	km 42.9 Rod an der Weil - Weilstr. – Bus- haltestelle	Stammkl.	Neuhaus
(RMV3)	<i>km 0 Brandoberndorf Bf.</i>	<i>km 03.8 Hase</i>	<i>NPT</i>	<i>NPT</i>
(RMV3)	<i>km 03.8 Hase</i>	<i>km 05.8 LY(06) westlich von Hasselborn</i>	<i>NPT</i>	<i>NPT</i>
(RMV6)	<i>km 06.20 Herzberg</i>	<i>km 07.15 Weiße Schnei- se (079)BSW</i>	<i>NPT</i>	<i>NPT</i>
(RMV2)	<i>km 09.4 Wilhelmsdorf Bf.</i>	<i>km 12 Hattsteinweiher</i>	<i>NPT</i>	<i>NPT</i>
(RMV3)	<i>km 09.6 L3457 Eichen- blatt oberhalb Bf. Grä- venwiesbach</i>	<i>km 14.7 Wilhelmsdorf Bf.</i>	<i>NPT</i>	<i>NPT</i>
(031)R	km 0 Ehlhalten Kirch- gasse/ Gräflichestraße - Straße n. Niedern- hausen - Gasthaus Zur Krone	km 03.1 Straße Schloß- born - Ruppertshain, Höhe	König- stein	Otto
(029) PGR	km 03.1 Betonstraße	km 12.1 Eselsheck - B8 Ost	König- stein	Otto
(024) BGR	km 07.6 Hofgut Ret- tershof/(028)BBL	km 12.9 Betonstraße Naturschutzgebiet Ros- sert-Hainkopf- Dachsbau	König- stein	Otto
(026) BGL	km 14 Betonstraße Naturschutzgebiet Rossert-Hainkopf- Dachsbau-Süd	km 22.1 Königstein Woogtal/(028)BBL	König- stein	Otto

(097) PRT	km 0 Laubuseschbach Emmershäuser Weg - Mittelgasse - Laubusstr. – Wolfen- häuser Weg	km 5.4 Haintchen, Nähe Kirche Mittelstr. - Schulstr.	Stammkl.	Peter
(99) DSW	km 0 Niederselters Bf.	km 10.6 Eichelbacher Hof	Stammkl.	Peter
(098) BSW	km 22.5 Niederselters Bf.	km 26.4 Höhe 316/- (006)LY/(099)DSW	Stammkl.	Peter
(091) DRT	km 0 Albshausen Bf. - Bahnübergang K 828	km 20 Oberkleen Eger- länder St. – Brücken- straße	Usingen	Reinmöl- ler
(HESS1) a	km 0 Leun Bf. (005)BSW	km 03.67 Braunfels Marktplatz	Usingen	Reinmöl- ler
(076) BGL	km 0 Usingen - Bf.	km 6.2 Wilhelmsdorf Bf..	Usingen	Reinmöl- ler
(078) PRT	km 0 Usingen Bf.	km 6.63 Merzhausen An der Sporthalle	Usingen	Reinmöl- ler
(RMV5)	km 0 Wilhelmsdorf Bf.	km 05.18 Straße L3270 Nähe Eschbacher Klip- pen	Usingen	Reinmöller
(RMV4)	km 0.00 Wilhelmsdorf Bf.	km 0.07 Wilhelmsdorf Wilhelm-Heinrichstr.	Usingen	Reinmöller
(RMV4)	km 0.07 Wilhelmsdorf Wilhelm-Heinrichstr.	km 0.21 Wilhelmsdorf An den Tannen	Usingen	Reinmöller
(RMV5)	km 05.18 Straße L3270 Nähe Eschbacher Klip- pen	km 09.53 Usingen Bf.	Usingen	Reinmöller
(090) BRT	km 05.9 Brandobern- dorf Deutsches Haus - Unterseite 7	km 22.3 Wetzlar Schüt- zenstr. - Bushaltestelle - TK-Schild	Usingen	Reinmöl- ler
(079) BSW	km 12 Hessenpark/- (012)LU	km 30.4 Ziegenberg - B275 - Usinger Str. - Schloßstr.	Usingen	Reinmöl- ler
(011)KL	km 13.4 Ziegenberg B275	km 31.6 Oberlauken Hessenstr. - Pfiingst- bergweg	Usingen	Reinmöl- ler
(083) BBL	km 13.9 Solmsbachtal b. Brandoberndorf mit Bahn	km 27.4 Usingen Bf.	Usingen	Reinmöl- ler
(007)AK	km 50.8 Lützendorf Weitalstr.	km 66.7 Braunfels Lahn- bf.	Usingen	Reinmöller

(005)BS	km 72.4 Hütte/(007)-AK	km 78.6 Braunfels Lahnbf. K378 Straße Leun/Burgsolms	Usingen	Reinmöl- ler
(077) PSW	km 0 Usingen Bf.	km 7.1 Kransberg Am Wellen Haag - Mühl- weg/(E3)/(001)T	Usingen	Reinmöl- ler
(RMV2)	km 09.4 Wilhelmsdorf Nähe Bf.	km 09.4 Wilhelmsdorf Bf.	Usingen	Reinmüller
(RMV2)	km 12 Hattsteinweiher	km 13.9 Usingen Hüge- nottenkirche	Usingen	Reinmüller
(RMV2)	km 13.9 Usingen Hu- genottenkirche	km 17 Abknick des (077)PSW Taunusklub- allee Nähe Schweinehardt	Usingen	Reinmüller
(RMV2)	km 17 Abknick des (077)PSW Taunusklub- allee Nähe Schwei- nehardt	km 17.7 (075)BGR Schweinehardt	Usingen	Reinmüller
(060) BGL	km 0 Neuweilnau Parkstr. - Schloßstr. - Talweg	km 5.2 Gemünden U- singer Str. - Obergasse - Gasthof Zur Linde	Stammkl.	Rinner
(E1)	km 079.1 Rotes Kreuz/(31)R mit (E3)/(001)T	km 081.2 Feldberg We- gekreuz-West	Stammkl.	Rinner
(013)RG	km 20.7 Gemünden Usinger Str. - Ober- gasse	km 27.3 Hasselbach Kirche Limburger Str. - Nähe Vorm Tor	Stammkl.	Rinner
(E3)	km 31.65 Nähe Glas- hütten-Parkplatz Hob- holz-Aldi/(030)PSW	km 38.83 Sandplacken W-Seite der Straße/- (027)BSW/(061)BGR	Stammkl.	Rinner
(001)T	km 44.3 Sandplacken Bushaltestelle	km 49.2 Rotes Kreuz/- (031)R	Stammkl.	Rinner
(053) BRT	km 0.00 Bad Homburg Bf.	km 11.52 Obernhain Saalburgstur. - Throner Weg	Stammkl.	Sorg
(RMV1)	km 24.11 Obernhain (053)BRT	km 35.5 (053)BRT Bf. Bad Homburg.	Stammkl.	Sorg
(107) RESW	km 0 Obernhof Bf.	km 17.5 Holzhausen Langgasse 37 - B260	Nied	Sperzel
(002)L	km 102.9 Parkplatz Kloster Arnstein/(E1)	km 118.2 Bergnassau Bezirksstraße/(E1)	Nied	Sperzel
(HESS1) b	km 33.26 Obernhof Nähe Bf./ (107)RESW	km 50.63 Holzhausen Langgasse Nr. 37 - B260	Nied	Sperzel

(E1)	km 081.2 Feldberg Wegekreuz-West mit (007)AK	km 083.7 Fuchstanz	B.S.V. Stammkl.	Spohrs
(100) BGL	km 0 Rod an der Weil- Weilstraße L3025- Straße nach Schwi- ckershausen	km 12.4 Bad Camberg Bf.	B.S.V./- Stammkl.	Spohrs Fiebich
(007)AK	km 25.1 Treisberg Café Sachs	km 50.8 Lützendorf – Weitalstraße	B.S.V./- Stammkl.	Spohrs Fiebich
(030) PSW	km 08.7 Dattenbach- tal/(E1)	km 20.8 Fuchstanz	Stammkl.	Stürz Späthe
(084) PSW	km 0 Butzbach Bf.	km 9 Cleeberg Aul- bachstr. - Oberkleener Str.	Stammkl.	Tinz- Dubiel
(104)R	km 0 Diez Bf.	km 7.6 Mensfelder Kopf	Stammkl.	Tinz- Dubiel
(006)LY	km 029.9 B275 Auto- bahn A3 West	km 051.9 Niederselters Bf. Nordseite/(099)- DSW/(100)BGL	Stammkl.	Tinz- Dubiel
(013)RG	km 70.5 Naturstein- treppe Nähe Neuwa- genmühle	km 76.3 Jammertal Neubäckersmüh- le/(002)L/(107)RESW	Stammkl.	Tinz- Dubiel
(083) BBL	km 0 Butzbach Bf.	km 13.9 Solmsbachtal b. Brandoberndorf mit Bahn	Stammkl.	Tinz-Du- biel
(086) PBL	km 0 Ebersgöns Hauptstr. - Born- gartenstr. - Oberkle- ener Str.	km 4 Cleeberg - Aul- bachstr. - Oberkleener Str.	Stammkl.	Tinz-Du- biel
(085) DSW	km 0 Ebersgöns Hauptstr. - Borngar- tenstr. - Oberkleener Str.	km 10.2 Betonstraße von der L3053 Brand- oberndorf - Weiperfel- den bei Weiperfelden → Bundeswehrdepot	Stammkl.	Tinz-Du- biel
(091) DRT	km 20 Oberkleen E- gerländer Str. – Brü- ckenstraße	km 28.8 Butzbach Bf.	Stammkl.	Tinz-Du- biel
(046) PRT	km 0 Hohemark U3 Fahrkartenautomat	km 7.7 Kreuzung Wei- ßer Weg	Stammkl.	Tschie- sche
(HESS9)	km 0.00 Limburg-Bf. (010)RS	km 06.65 Nähe Mens- felder Kopf	König- stein	v. Foerster

(025) BRT	km 04.8 B8/B519 Süd	km 07.1 Königstein Fußgängerüberweg - Parkplatz - Hauptstr.	König- stein	v. Foerster
(002)L	km 048.2 Langhecke Hauptstraße - Forst- hausstr. - Kirchstr.	km 059.6 Runkel El- lersweiher Weg	König- stein	v. Foerster
(007)AK	km 05.4 Königstein Kreisel Ostseite	km 06.5 Königstein Kurbad B8/Ostseite	Königstein	v. Foerster
(031)R	km 08.6 Königstein Bahnunterführung	km 10.2 Königstein Kurbad B8 Ost	König- stein	v. Foerster
(028) BBL	km 09.37 Königstein Woogtal/(005)BS/- (026)BGL	km 10.33 Königstein Kurbad B8 Ostseite	König- stein	v. Foerster
(027) BSW	km 14 Königstein Brücke B8/B519 Nord	km 15.9 Königstein Kurbad B8 Ostseite	König- stein	v. Foerster
(005)BS	km 20.3 Königstein Woogtal/(028)BBL	km 21.2 Königstein Kurbad B8 Ostseite	König- stein	v. Foerster
(026) BGL	km 22.1 Königstein Woogtal/(028)BBL	km 23.3 Königstein Kreisel Ost/(007)AK	König- stein	v. Foerster
(010)RS	km 54.5 Nähe Mens- felder Kopf	km 61.1 Limburg Bf.	König- stein	v. Foerster
(040)R	km 0 NW-Stadt - Bür- gerhaus - Titustherme - Walter-Möller-Platz	km 12.7 Hohemark U3	Nied	v. Holle- ben
(E1)	km 093.5 Hohemark - Nähe U3 - Wegekrenz, mit (040)R	km 106.1 Nordweststadt Walter Möller Platz Rewe	Stammkl.	v. Holle- ben
(074) BRT	km 0 Wehrheim Bf.	km 06 Pfaffenwiesbach - Kapersburgstr. - - Wiesbach	Wehrheim	Vieth
(075) BGR	km 0 Wehrheim - Bf.	km 12.4 Waldheim Friedberg Nauheim	Wehrheim	Vieth
(RMV2)	km 17.7 (75)BGR Schweinehardt	km 24.7 Kapersburg	Wehrheim	Vieth
(007)AK	km 06.5 Königstein Kurbad B8/Ostseite	km 25.1 Treisberg Café Sachs	B.S.V./- Stammkl.	Volke
(009)LV	km 12.7 Feldberg We- gekrenz West	km 30 Hasselbach Lim- burger Str. - Kirche	Stammkl.	Wiegel
(E1)	km 0 Nassau Ketten- brücke mit (02)L	km 000.4 Bergnassau Bezirksstraße - Guten- auer Weg	Stammkl.	Wittern
(E1)	km 00.4 Bergnassau Bezirksstraße - Guten- auer Weg	km 006.1 Obern- hof/Kloster Arnstein	Stammkl.	Wittern

(E1)	km 006.1 Obernhof/Kloster Arnstein mit (02)L	km 06.6 Obernhof Nähe Bahnhof /(002)L/RE-(107)	Stammkl.	Wittern
(E1)	km 006.6 Obernhof Nähe Bf./((002)L/(107)RESW	km 023.6 Straße K36 - Waldweg/(002)L/(011)-KL	Stammkl.	Wittern
(E1)	km 023.6 Straße K36 - Waldweg mit (011)KL	km 032.4 Domäne Hohlenfels	Stammkl.	Wittern
(E1)	km 032.4 Domäne Hohlenfels mit (011)KL	km 053.9 Fünfwegekreuzung	Stammkl.	Wittern
(E1)	km 067.4 Alteburg Straße L3023 Lenzhahn – Heftrich ohne anderes Zeichen	km 072.2 Schloßborn Weiherstr. 11 – Langstr./((E3)/(001)T/-(005)BS	Stammkl.	Wittern
(E1)	km 072.2 Schloßborn Weiherstr. 11 – Langstr. mit (E3)/(001)T	km 079.1 Rotes Kreuz/-(31)R	Stammkl.	Wittern
(002)L	km 082.7 Balduinstein Bf./((011)KL	km 102.2 Obernhof - Nähe Bahnhof/(107)RESW	Stammkl.	Wittern
(002)L	km 102.2 Obernhof Nähe Bahnhof/(107)-RESW	km 102.9 Parkplatz Kloster Arnstein/(E1)	Stammkl.	Wittern
(E1)	km 106.1 Nordweststadt Walter Möller Platz Rewe	Ffm - Wendelsplatz	Stammkl.	Wittern
(002)L	km 118.2 Bergnassau Bezirksstraße/(E1)	km 118.7 Nassau Lahnbrücke	Stammkl.	Wittern
(HESS1) b	km 13.75 Balduinstein Bf./((011)KL	km 16.37 Straße K35-Waldweg/(E1)/(011)KL	Stammkl.	Wittern
(HESS1) b	km 16.37 Straße K35-Waldweg /(E1)/(11)-KL	km 33.26 Obernhof Nähe Bf./((107)RESW	Stammkl.	Wittern
(E3)	km 22.99 Eppenhain Kriegerdenkmal	km 26.98 Schloßborn Weiherstr./Langstr.	Stammkl.	Wittern
(E3)	km 26.98 Schloßborn Weiherstr./Langstr.	km 31.65 Nähe Glashütten-Parkplatz Hobholz-Aldi/(030)PSW	Stammkl.	Wittern
(012)LU	km 41.8 Tenne	km 61 Fünfwegekreuzung	Stammkl.	Wittern
(001)T	km 49.2 Rotes Kreuz/((031)R	km 56.1 Schloßborn Langstr. - Weiherstr.	Stammkl.	Wittern

(012)LU	km 61 Fünfwegekru- zung	km 66.4 Hennethal Au- bachstr. - Kreuzung nach Kettenbach, Id- stein und Strinz-Mar- garethä	Stammkl.	Wittern
(011)KL	km 64 Fünfwegekru- zung	km 85.5 Domäne Hoh- lenfels	Stammkl.	Wittern
(011)KL	km 85.5 Domäne Hoh- lenfels	km 96 Balduinstein Bf. Lahnbrücke - Straße n. Geilnau/B417	Stammkl.	Wittern

V a. Kurzgeschichte der Wegemarkierung des TK und Markierungstipps

Zusammenstellung von Unterlagen über die Wegemarkierung des Taunusklubs

(nach einem mir im Frühjahr 2011 von Herrn Wolfgang Rinner übergebenen Exemplar)
Mit einer handschriftlichen Anmerkung eines Unbekannten auf dem Schreibmaschinen-geschriebenen
Exemplar: von H. Rinner 26.10. 1978 erhalten)

Der letzte Absatz der Ausführungen von Herrn Eifert ist nur auf einem anderen Exemplar enthalten gewesen,
das ich am 1. 3. 2011 von Herrn A. Will, Zweigverein Köppern erhalten habe.

Karl Eiffert

Aufbau und Entwicklung der Wegebezeichnung im Taunusklub

Die Wegebezeichnung ist der fundamentale Arbeitsbereich eines Gebirgsvereins, weil sie dem Menschen Erwandern seiner Heimat einen besonderen Anreiz bietet.

Der Taunusklub wurde im Jahre 1868 ins Leben gerufen, und seine Gründer erkannten sehr bald, worauf es ankam. Sie begannen mit der Anbringung von Wegetafeln an den verschiedenen Ausgangspunkten zum Feldberg. Im Jahre 1873 war es schon ein geschlossener Mitgliederkreis des Frankfurter Stammklubs, der in Gemeinschaft mit Freunden aus Arnoldshain ein Markierungssystem erarbeitete, das aber noch nicht auf der Farbenmarkierung basierte. Bis zum Jahr 1885 waren im Hochtaunus 300 Wegweiser angebracht. Inzwischen hatten sich in vielen Taunusgemeinden Zweigvereine gebildet, wodurch eine organische, sich über das Landschaftsgebiet zwischen Lahn und Main, Rhein und Wetterau erstreckende Gemeinschaftsarbeit im Grundsatz begünstigt wurde.

Als im Jahre 1887 der damalige Hauptwegewart des Taunusklubs, August Beuß-Frankfurt, in der Hauptversammlung des Gesamtklubs die Markierung der Wanderwege mit Farbenzeichen forderte, konnte dieser „revolutionäre“ Plan erst nach heftigen Auseinandersetzungen eingeleitet werden. Es wurden 94 Wanderwege festgelegt, die der Mitarbeiter im Frankfurter Wegeausschuß Wolfgang Merkel in die erste eigene Wanderkarte des Taunusklubs einzeichnete. Es handelte sich dabei um eine ausschließlich mit den Wanderwegen versehene Farbkarte, d.h. ihre Anfertigung wurde zwar unter Zugrundelegung des Kartenmaterials der Landesaufnahme vollzogen, ohne jedoch das Kartenbild mit dieser zu kombinieren, wie es uns heute selbstverständlich erscheint. Drucklegung und Verlag erfolgte durch die Geografische Verlagsanstalt Ravenstein, die in den kommenden Jahrzehnten eine Anzahl ergänzter Neuauflagen herausbrachte.

Mit der Bezeichnung der Wege war man nur langsam vorangekommen, weil einige Zweigvereine ihren übernommenen Verpflichtungen nicht nachkamen. Bei dieser Feststellung haben wir es mit einer elementaren Erscheinung zu tun, die immer dann erkennbar wurde, wenn die Kontakte nicht eng genug waren. Das für einen gebietsbetreuenden Gebirgsverein so lebenswichtige Arbeitsfeld wie die Wegemarkierung kann nur gedeihen, wenn Stammklub und Zweigvereine in harmonischer Partnerschaft zusammenwirken und wenn die Gesamtführung es in vornehm ausgewogener Autorität versteht, a l l e in ihre gemeinsam verpflichtende Verantwortung zu stellen. So war es schon damals, so wird es immer bleiben.

Friedrich Lips, der 1889 die Leitung der Abteilung übernahm, hat diese Grundregel beachtet: wobei er sich in voller Übereinstimmung mit dem Vorsitzenden Peter Kittel befand. Diesen hatte von 1888 bis 1914 den Vorsitz im Gesamt-Taunusklub und - wie es sich damals von selbst verstand - im Stammklub. Es kann wohl kaum bestritten werden, daß seine Initiativen und Leistungen von keinem seiner zweifelsohne auch qualifizierten Vorgänger oder Nachfolger erreicht wurden. Kittel schloß die Zweigvereine immer in seine Konzeptionen mitverantwortlich ein. Bis zum Jahre 1899

hatte Lips das Wegenetz mustergültig erstellt; es wurde in den folgenden Jahren Zug um Zug erweitert. Dabei darf nicht außer Betracht bleiben, daß der Taunusklub nicht nur die Markierung durchführte, sondern sich auch in engem Kontakt mit der Forstverwaltung um Anlage und Finanzierung neuer Wanderpfade kümmerte. Das war möglich, weil der Verein bis zum Ausbruch des ersten Weltkrieges allein in Frankfurt nahezu 3000 Mitglieder hatte, unter ihnen viele begüterte Bürger, denen es ein persönliches Anliegen war, eine gemeinnützige Körperschaft dieser Art wirksam zu unterstützen.

Das Jahr 1912 brachte eine gravierende Neuerung: Anton Funck-Frankfurt schuf den Lahnhöhenweg. Am 20. November 1912 trafen sich auf Einladung unseres damals knapp 22jährigen Dr. Heinrich Schwing die Vertreter der Lahnzweigvereine und einiger Verkehrsvereine mit Funck in Weilburg. Unter seiner Führung entstand dank seines mit überzeugender Gründlichkeit ausgearbeiteten Projektes ein Team, dessen Idealismus in der Geschichte des Taunusklubs einmalig gewesen sein dürfte: Dr. Bruchhäuser-Runkel, Gabel-Nassau, Herrmann-Limburg, Jäger-Diez, Heinzenberg-Wetzlar, Dr. Schwing-Weilburg und nicht zuletzt Landrat Scheuern-Diez. Ich darf in diesem Zusammenhang erwähnen, daß auch in späteren Jahren dieser an der Lahn spürbare Gemeingeist in Persönlichkeiten wie Fritz Ullius-Freindiez, Karl Rosenbach-Bad Ems und noch heute u.a. in Jule Strack, dem Markierer in Nassau weiterwirkt. - Die 150 km lange Wegstrecke von Wetzlar nach Oberlahnstein wurde 1913 vollendet. Es darf ohne Übertreibung gesagt werden, daß der LHW, bezeichnet mit schwarzem L auf weißem Grund (nach dem gleichen Prinzip erfolgte die Bezeichnung der später entstandenen Höhenwege, worüber ich noch berichte), als einer der schönsten Wanderwege in den deutschen Mittelgebirgen gilt, und zwar deshalb, weil er Mühlbachtal und Dörsbachtal (Jammertal) miteinschließt. Im Frühjahr 1914 erschien der LHW-Führer, dessen Autor, der Frankfurter Lehrer Schütz-Westerfeld war, ein dank seiner Aufgeschlossenheit und Güte von seinen Schülern verehrter Mann. Dann kam der erste Weltkrieg, der alles in Frage stellte. Aber schon bald nach seinem Ende hatte sich in Frankfurt wieder eine Markierungsgemeinschaft zusammengefunden. Wir waren so 12 - 15 Mann (Frau Elsa Spengler war damals noch nicht mit von der Partie), trafen uns regelmässig und arbeiteten zielbewußt nach einer von Anton Funck festgelegten Planung. Wir Anlernlinge hatten es bei ihm nicht immer leicht, aber sein gesunder Humor war landauf, landab bekannt, und die Arbeit mit ihm machte uns Freude. Die Verbindung zu den Zweigvereinen war gut und freundschaftlich mit wenigen Ausnahmen, die es immer geben wird. Es war die Zeit des "Wandervogels" und der "Pfadfinder", junger Menschen, die gern mit dem Rucksack über mehrere Tage wanderten. Das führte bei Funck zu der Überlegung, kreuz und quer durch den Taunus Hauptlinien zu schaffen, so wie es der Lahnhöhenweg war. Er zeichnete die Linien in die Meßtischblätter ein, markierte sie mit seinen Helfern im Stammklub und in den Zweigvereinen und es entstanden die Hauptlinien Butzbach-Kaub (der mit T bezeichnete Taunus-Höhenweg), Wiesbaden-Braunfels, Hofheim-Wetzlar, Bad Soden-Braunfels, Kronberg-Villmar, Oberursel-Weilburg, Bad Homburg-Limburg, Köppern-Balduinstein, Bad Nauheim-Geisenheim. Im Rheingau beteiligte sich der Rhein- und Taunusklub, Wiesbaden, vormals ein ZV des Taunusklubs, an den Arbeiten.

Aus den Vogesen war in den zwanziger Jahren Forstmeister Richard Valentin zu uns gekommen. Als früherer Mitarbeiter im Vogesenklub (vor 1914) war er mit den Aufgaben eines Gebirgsvereins bestens vertraut und deshalb war es für den Taunusklub von hohem Wert, daß diesem profilierten Forstmann die Leitung des Staatsforstamtes Kronberg übertragen wurde. Seiner Initiative war die Anlage vieler neuer Wanderpfade und Wanderschutzwegen zu verdanken. Funck und Valentin warfen sich in nutzbringender Weise die Bälle zu. Dabei gehörten lautstarke Auseinandersetzungen keineswegs zu den Seltenheiten; denn sie waren beide gleich enthusiastisch wie temperamentvoll. Letzten Endes waren sie gute Freunde, und es kam bei ihren gemeinsamen Planungen immer etwas Gescheites heraus. Zu dieser Zeit entstand auch nach solchen Überlegungen der schöne Rundweg

um Kronberg. In den Jahren 1935 bis 1939 wurde uns wiederholt von Leuten in unsere Konzeptionen hineingeredet, die nichts davon verstanden - dann kam der alles zerstörende Krieg.

Es erübrigt sich, aus den ersten Nachkriegsjahren, die uns in schrecklicher Erinnerung sind, zu berichten. Anton Funck war 1944 gestorben. Valentin übernahm die Leitung der Wegebezeichnung.

Es war zunächst ein absoluter Stillstand. Wir hatten keine Mitarbeiter, kein Geld, keine Kraft - nur Hunger. Aber das Wunder des Wiederaufstiegs wirkte auch im Taunusklub, und anfangs der fünfziger Jahre war schon manches getan. Insbesondere hatte sich Valentin, jetzt schon hochbetagt, um die Erneuerung der Wegetafeln bemüht. Noch erinnere ich mich, wie er -es muß um 1950 gewesen sein- die erste eigenhändig auf den Feldberg trug und sie am wiedererrichteten Turm befestigte. Er verbrachte seine letzten Lebensjahre in einem Bad Homburger Altenheim, wo er, über 90 Jahre alt, für immer die Augen schloß.

Als August Will, unser jetziger Hauptwegemeister (diese, wie ich meine, treffende Benennung hat Georg Fahrbach verfügt), seine Tätigkeit begann, war viel zu tun. Er tat das Richtige, teilte den Taunus zwecks guter organischer Markierungsarbeit in Teilgebiete ein, holte sich einen Berater- und Mitarbeiterstab: Helmut Steiner als Leiter der Geschäftsstelle in Friedberg, von hoher Qualifikation, aber ohne Honorar, wie der Chef selbst - so war es schon immer (ich erwähne das, weil ein Aussenstehender, der den Bericht über so gute Taten zur Kenntnis nimmt, auf den Gedanken kommen könnte: "was mögen die verdienen !"), Anton Eiffert, den Frankfurter Altmeister der Wegebezeichnung, Karl Fluhrer, heute geschäftsführender Vorsitzender des Stammklubs und Verkehrsexperte aus Leidenschaft, Karsten Jungnitsch, der Markierer mit ausgeprägtem Schönheitssinn, dieser vor einiger Zeit abgelöst (im Team, nicht in der Markierungsarbeit) von Wolfgang Rinner, dem rührig tätigen Wegewart des Stammklubs.

Es wurde schrittweise vorgegangen und zunächst durch Zusammenstellung der Meßtischblätter auf Sperrholzplatten ein Zentralkartensystem geschaffen, das die Unterlagen für die Neuauflage eines Kartenwerks im Verlag Ravenstein lieferte. Es handelt sich um Blatt 903 Rhein- und Lahntaunus, Blatt 904 Hoch- und Mitteltaunus, Blatt 905 Hoch- und Osttaunus. Darüber hinaus dienen die Zentralkarten als Anschauungsmaterial für die zu treffende Arbeitsteilung in den von Will einberufenen Teilgebietstreffen.

Auf gründlicher Überlegung und Vorarbeit von Waldemar Musick- ZV Bad Ems beruht die Bezeichnung des Limeswanderweges mit einem stilisierten römischen Wachturm. Der Limes berührt, aus dem Westerwald kommend, in Bad Ems unser Gebiet, durch das er, der ehemals römischen Befestigungsanlage folgend, zur Wetterau verläuft und von dort in den Vogelsberg führt. Die zuständigen benachbarten Gebirgsvereine sind unserer Anregung gefolgt und haben die Bezeichnung bei sich ebenfalls durchgeführt. An den Kastellen bzw. ihren Überresten hat unser Wegereferat erläuternde Tafeln aufgestellt.

Besondere Beachtung verdient auch die z. Zt. in -Vorbereitung befindliche Gestaltung des Taunus-Höhenweges als Familien-Reise- und Wanderweg mit allem, was dazu gehört. Dazu gehört u. a. eine Beschreibung der Wegführung mit Angabe geeigneter Raststätten und Unterkunftsmöglichkeiten.

Schließlich darf noch der von der Frankfurter Nordweststadt in den Taunus führende Wanderweg nicht unerwähnt bleiben, den Wolfgang Rinner, mit dem schwarzen Rechteck bezeichnet, vorbildlich erneuert hat.

Im Jahre 1962 gründete der Landrat des Hochtaunuskreises, Werner Herr, den Naturpark Hochtaunus, in dessen Bereich heute 110 Rundwanderwege nach dem Grundsatz "Steig aus und wandere" attraktive Landschaftsgebiete erschließen. Die mit Tier- und Pflanzenzeichen gekennzeichneten Wege werden teilweise von uns markiert, wie überhaupt der Taunusklub an Aufbau und Entwicklung des Naturparks einen namhaften Anteil hat.

So weit, so gut: gibt es im weiten Feld unserer Arbeit manchmal Schwierigkeiten - irgendwie geht es immer weiter. Das lehrt die Geschichte.

Nach meiner Beurteilung ist unser Wegesystem das am dichtesten bezeichnete in den deutschen Mittelgebirgen. Seine Unterhaltung verursacht einen entsprechend hohen Arbeitsaufwand. Die Vielzahl der Markierungen schließt umfangreiche Farbskalen an den Schnittpunkten der Wanderwege nicht aus. Der bewährte Frankfurter Wegewart, Wolfgang Rinner, zu dessen besonderen Anliegen übrigens die Betreuung des Wanderweges Nordweststadt-Kronberg gehört, bemüht sich z. Zt., dieser Schwierigkeit durch eine gepflegte „Kleinbeschilderung“ zu begegnen. Im ganzen Taunus regen sich ohne Eigennutz fleißige Kräfte, um die Menschen aus dem grauen Alltag herauszuführen und ihnen ihre Heimat nahezubringen.

(Aus dem Heft „100 Jahre 1907 – 2007 Taunusklub Zweigverein Köppern/Taunus e. V. „Eine Chronologie“, Artikel von August Will,); übertragen und digitalisiert von Dr. Martin v. Foerster 2011 06

Die Geschichte der Wegemarkierung im Taunus von 1963 bis 1979

Anlässlich eines Taunuswandertages in Butzbach (1961 oder 1962 ?) wurde vom Vorstand des Taunusklub-Stammklubs den versammelten Zweigvereinen ein einfaches Linienverzeichnis vorgelegt, das lediglich die Wanderwege im Taunus mit Ausgangs- und Zielpunkten zeigte.

Im Rahmen der Veranstaltung versuchte man mit allen anwesenden Vertretern der Zweigvereine eine Einigung über die Streckeneinteilungen, die Wegeführungen und Kompetenzen herbeizuführen. Diese Absicht war zwar gut gemeint, aber auf Grund der knapp bemessenen Zeit einer solchen Veranstaltung konnte kein Ergebnis erzielt werden.

Bis dahin bearbeiteten die Frankfurter Wegewarte die Markierung der Wanderwege im Taunus weitgehend nach dem Gedächtnis und anhand einer Wanderkarte aus Vorkriegstagen, die nur die Strecken als Farbmarkierungen von Ort zu Ort enthielt. Eine genaue Orientierung im Gelände war damit nicht möglich.

Auch im Bereich des Zweigvereins Köppern wurde die Markierung der Wanderwege durchgeführt, ohne dass eine Abstimmung erfolgte, was zu fehlerhaften Streckenmarkierungen führte. Um Ordnung in das Gefüge zu bringen, übernahm unser Zweigverein 1962 für den Taunusklub Köppern die örtliche Wegemarkierung.

Als im darauffolgenden Jahr, anlässlich des Taunuswandertages in Lorsbach, Vorschläge zur Verbesserung der bestehenden Wegemarkierung gemacht wurden, schlug der Vorsitzende Karl Eiffert vor, unsere Ideen, durch die Übernahme des Amtes der Gesamtwegebezeichnung des Taunusklubs, in die Praxis umzusetzen. Einstimmig wurde August Will zum Hauptwegewart gewählt.

Mit dem bisherigen Schriftführer des Wegeausschusses, Helmut Steiner (Friedberg), fand man einen engagierten Mitstreiter, mit dem Ideen für eine wirkungsvolle Wegemarkierung im Taunus umgesetzt werden konnten.

Als erste Maßnahme wurden 6 Teilgebiete im Taunus geschaffen, in deren kleinerem Kreis sich die zuständige Wegemarkierung gezielter bearbeiten ließ. Mit den Mitarbeitern im Wegeausschuss reiste man Wochenende für Wochenende von Teilgebiet zu Teilgebiet, um mit den örtlichen Wegewarten die Wanderwege des Taunusklubs in ein vom Stammklub Frankfurt geschaffenes Zentralkartenwerk einzufügen, wobei man wiederholt die Erfahrung machte, dass die Markierer genau ihren Baum kannten, auf den sie ihre Zeichen aufmalten, jedoch diesen Baum bzw. die Strecke auf den Karten nicht finden konnten.

Im Rahmen dieser Arbeiten schuf der Schriftführer Helmut Steiner bis 1966 auch ein ausführliches Wegeverzeichnis mit Kataster, einem Gesamtverzeichnis der Wanderwege mit Nummerierung, km-Angaben, Zuständigkeit pro Teilgebiet und speziell die Übersichten pro Zweigverein. Die Aufgabe des Hauptwegemeisters war es, das Verzeichnis mit den Richtlinien für die Markierungspraxis auszuarbeiten. Spätere Ergänzungen und Verbesserungen des Wegeverzeichnisses - bis hin zur heutigen „FörsterBibel“ - konnten hierauf aufbauen.

Jeder Wegewart in den Zweigvereinen hatte von diesem Zeitpunkt an eine übersichtliche und zugverlässige Unterlage für seinen Arbeitsbereich.

Es galt die Ergebnisse der Zentralkartei in ein brauchbares Kartenwerk umzusetzen. So verfolgte der Wegeausschuss von der ersten Stunde an das Ziel, mit einem Kartenwerk den gesamten Taunus zu erfassen. Karl Fluhrer, vom Wegeausschuss, brachte die Idee ein, das umfangreiche Werk in drei Kartenblätter im Maßstab 1:50.000 „Rhein- und Lahntaunus“, Hoch- und Mitteltaunus“ und „Hoch- und Osttaunus“ einzubinden und diese - wie sie heute noch bestehen - als „Offizielle Karten des Taunusklubs“ in den Handel zu bringen. Damit stießen wir in der Nachkriegszeit in eine uralte Bedarfslücke.

Aus Traditionsgründen verhandelten wir wegen der Herausgabe mit dem Verlag Ravenstein in Frankfurt, der die Idee aufgriff und die Karten herausbrachte. Im Zuge der Planung legten wir großen Wert auf die Übersichtlichkeit der Karten für den Durchschnittswanderer, nahmen neben den markierten Wanderwegen nur die wichtigsten Verbindungswege in die Karten auf, zeigten für die beginnende Motorisierung eine deutliche Straßenführung zu den Wanderzielen und verzichteten bewusst auf Höhenlinien. Wir beschränkten uns auf Schummerungen und bildeten den gesamten Taunus von Wiesbaden bis Wetzlar und von Butzbach bis Niederlahnstein ab. Mit Nachdruck lehnten wir Pläne der Wettbewerbsverlage ab, die sich nur auf gängige Kartenausschnitte, wie z.B. den Hochtannus oder Rheingau, beschränken wollten. Später kopierten sie unsere Eintragungen in ihre eigenen Kartenblätter.

Sehr großen Wert legten wir auf eine gründliche Wegemarkierung, die aus naturschutzgerechten Gründen möglichst nur mit Farbe und Pinsel vorgenommen werden sollte. Wenn auch diese Arbeit mit viel Aufwand verbunden war, teilten unsere damaligen Wegewarte mit viel Verständnis unsere Bemühungen.

Weiterhin verwirklichten wir unseren Plan, mit so viel Schildern wie möglich, die Wandersicherheit zu verbessern aber vorrangig, um auf den Taunusklub und seine Tätigkeit hinzuweisen. Die Schilder - in Verbindung mit den Wanderzeichen - wurden als die aussagekräftigste Werbung für den

Taunusklub betrachtet. Sie waren von so guter Dualität, dass sie vielerorts jetzt noch nach Jahrzehnten existieren.

An besonders stark frequentierten Plätzen und an den Standorten unserer Zweigvereine sorgte man für die Aufstellung von Wegetafeln mit den dazugehörigen Wanderzeichen und Wanderwegen. Als Holztafeln waren sie einem ständigen und starken Verschleiß unterworfen. Materialverbesserungen ergaben sich erst später aus den Entwicklungsprozessen der Zeit.

Mit gezieltem Einsatz setzte sich der Taunusklub auf Anregung von Waldemar Musik für die Einrichtung des „Limeswanderweges“ durch den Taunus ein und regte über den Verband der Deutschen Gebirgs- und Wandervereine in Stuttgart an, dass alle zuständigen Wandervereine die Wegemarkierung mit dem Römischen Wachturm bis zur Donau hin weiterführen sollten. In Zusammenarbeit mit dem Saalburgmuseum wurden an den Kastellen des Hochtaunus sehr aufwändige Aluminiumtafeln mit eingefräster Schrift aufgestellt, die den Besuchern zum Teil noch heute eine detaillierte Auskunft über die Kastelle geben. Ebenso arbeitete man für die Markierung der Europäischen Fernwanderwege und ihre Beschreibung im Taunus.

Nach der Gründung des „Zweckverbandes Naturpark Hochtaunus“ arbeitete (sic) der Taunusklub wir (sic) sehr intensiv mit Landrat Herr als dessen Initiator zusammen, um seine Sachkenntnis zur Markierung der Rundwanderwege von den Parkplätzen aus, in gemeinsamer Arbeit zusammenzuführen. Wir übernahmen zu unseren 2.276 km eigenen Markierungen zusätzlich noch die 600 km des Naturparks, was sich später als Überforderung für unsere Wegewarte herausstellen sollte. Wir waren erleichtert, als der Zweckverband eine selbständige Arbeitsabteilung aufbaute und durch einen eigenen Pflgetrupp die Betreuung selbst übernahm.

Von den Deutschen Gebirgs- und Wandervereinen ging zu dieser Zeit unter dem Vorsitzenden Georg Fahrbach die Forderung an die überall entstehenden Zweckverbände aus, dass alle Rundwanderwege von Parkplätzen mit Zahlensymbolen markiert werden sollten, um sie von den Wandermarkierungen der örtlich zuständigen Gebirgs- und Wandervereine zu unterscheiden. Landrat Herr bestand jedoch unumstößlich auf der Markierung der Taunus-Rundwanderwege mit den heute noch gebräuchlichen 'Plastikschildern mit Tier- und Pflanzensymbolen.

Bei jeder Gelegenheit forderten wir bei den Vertretern der Öffentlichkeit mit Nachdruck Anerkennung und Beachtung unserer ehrenamtlichen Arbeit ein, was im Besuch hochrangiger Regierungsvertreter, von Landrat bis zum Ministerpräsident, bei unseren Wandertagen seinen ständigen Ausdruck fand.

Als August Will am 15.7.1993

Anmerkung v. Foerster: 1993 kann nicht stimmen, da Brinkmann bereits 1983 gestorben ist

auf dem Taunuswandertag in Bad Ems sein Amt in die Hände seines Nachfolgers Brinkmann (Ffm.) übergab, wurde das Wegereferat mit gültigen Leitlinien abgetreten, so dass sich die Weiterführung über viele Jahre nur auf die reine Verwaltung oder unwesentliche Ergänzung beschränken konnte.

Erst die allgemeine Umstellung der Wegemarkierung auf Blechschilder und in eigener Regie hergestellte Wegeweiser sowie die weitere Präzisierung des Wegeverzeichnisses durch die Arbeit von Dr. Martin von Förster (Königstein) mit der „Förster-Bibel“, brachte neue, für Außenstehende wieder sichtbare Impulse in die Wegemarkierung.

August Will

Ausführungen von Dr. Martin v. Foerster 2016

Der Taunusklub markiert seine Wanderwege seit den 70-er Jahren des 19. Jahrhunderts, eine erste Wanderkarte dazu gab es 1889 (1 : 100 000). Schwerste Unterbrechungen gab es im und nach dem 1. und nach dem 2. Weltkrieg, nach denen jeweils so gut wie alles neu angelegt werden musste (sobald die Siegermächte es nach einigen Jahren wieder erlaubten). 1962 erschien das erste Wegeverzeichnis nach dem 2. Weltkrieg. Weitere Auflagen von 1966 und 1979 liegen mir vor.

Als Nachfolger von vielen verdienstvollen Hauptwegewarten übernahm Wolfgang Rinner vom Stammkl. Frankfurt diesen Posten für den Gesamtklub 1983 und hat ihn mit kurzen Unterbrechungen bis 2014 innegehabt, seit etwa 1985 zunächst gemeinsam mit dem Leiter des Naturparks Hochtaunus, Herrn Herpel, der sich um die Behördendinge kümmerte; seit 2007 gemeinsam mit Herrn Hartmann, ebenfalls vom Naturpark Hochtaunus, in derselben Funktion wie vorher Herr Herpel. 2013/4 musste Herr Rinner leider seine Funktion als Hauptwegewart aus gesundheitlichen und privaten Gründen niederlegen, er behält die Funktion des Wegemarkierers für den Stammklub Frankfurt bei und fertigt auch weiter die mittleren Schilder („Rinerschilder“) an.

Mit seiner Begeisterung für die Wegemarkierung hat er uns andere Wegemarkierer stets angeregt und zur vertrauensvollen Zusammenarbeit angehalten.

Seit meinem Beginn bei der Wegemarkierung des Taunusklubs 1980 (ausgelöst durch völlig fehlende Wegemarkierung auf einer Wanderung westlich des Rheins bei Trechtlinghausen zum Ziemerberg) bin ich allmählich immer tiefer in die Wegemarkierung des Taunusklubs eingetaucht.

Es folgte eine sehr vertrauensvolle Zusammenarbeit zwischen dem damaligen Hauptwegewart Brinkmann des Gesamtklubs und Rinner vom Stammklub und v. Foerster, die sich dann aber nach dem sehr frühen Tod von Brinkmann 1983 noch viele Jahre fortsetzte.

Rinner übernahm nach einer kurzen Interimszeit mit Reul den Posten des Hauptwegewarts, teilte diesen dann zwar wenig später mit Herpel (für Kontakte zu Behörden), blieb aber bis 2013/14 hauptverantwortlich für die praktische Wegemarkierung des Taunusklubs. 1985 ging die Verantwortung für die Zentralkarte des Taunusklubs vom Zweigverein Hofheim auf v. Foerster über. 1992 kam die erste Auflage eines neuen, wesentlich ausführlicheren Wegeverzeichnisses raus, gefolgt von Neuauflagen 1994, 1998, 2000, 2004, 2008 und 2012; und jetzt der Auflage von 2016.

Diese Jahre waren ausgefüllt von den Arbeiten stets fleißiger Wegemarkierer, die - gratis - für die Allgemeinheit und für sich (für ihre Gesundheit) tätig waren. Die Gesamtlänge unserer Wanderwege schwankte immer um die magische Zahl von 2500 km.

2012 kamen zu den bisherigen Wanderwegen (001)TAUNUSHÖHENWEG bis (109)BLAUER BALKEN, (E1), (E3), und (HESS1), (HESS4) und (HESS9) die neu eingerichteten Wanderwege (RMV1) bis (RMV8) dazu, welche wir entlang der Taunusbahn Bad Homburg – Brandobberndorf

eingerrichtet haben, für welche die Rückkehr zum Ausgangspunkt durch die Taunusbahn ermöglicht wird. Auch hier gab es eine sehr vertrauensvolle und fruchtbare Zusammenarbeit, diesmal mit dem RMV; stets hilfreich war und ist der Naturpark Hochtaunus, der jetzt als Naturpark Taunus firmiert.

In diesen Jahren ist auch die Umstellung der Zentralkarte des Taunusklubs auf die elektronische Version erfolgt. Dies ermögliche es, die Wegeführungen stets auf dem aktuellen Stand zu halten, was bei Papierkarten nicht ohne weiteres möglich ist. Unser früherer Partner Ravenstein Verlag hatte leider seine Aktivitäten etwa 1990 eingestellt; unser dann folgender Partner Hessisches Landesamt für Bodenmanagement und Geoinformation gibt leider seit 2014 keine Wanderkarten mehr heraus, so dass hier ein Vakuum entstanden ist.

Detaillierte Wegebeschreibungen finden sich auf der Internetseite drmvf.de; zusätzlich dazu stehen die für die Navigation geeigneten digitalen Daten auch bei GPSies.com.

Leider hat in diesen Jahren auch das Interesse jüngerer Leute an der Wegemarkierung des Taunusklubs stark nachgelassen; erst seit 2012/3 ist wieder eine nennenswerte Zahl jüngerer Leute zu uns gestoßen.

Es bleibt zu hoffen, dass sich diese Entwicklung verstärkt fortsetzt.

v. Foerster

V b. Markierungstipps

Sondermarkierungsgebiete, die zentral betreut werden und in welchen kein anderer Markierer tätig werden soll, sind:

1. Der Taunuskamm zwischen Sandplacken (inklusive), Feldberg und Glashütten - betreut von Herrn Rinner;
2. Königstein-Kernstadt zwischen Kreisel, Kurbad, Woogtal und B8/B519 - betreut von Dr. von Foerster.

Unsere Wegemarkierung muss vor allen Dingen eindeutig sein. Ein Fremder will unzweifelhaft den Weg gewiesen kriegen, aber keinen Schönheitspreis vergeben.

Ermitteln Sie den genauen Verlauf des Wanderwegs, bevor Sie mit dem Markieren beginnen, zum Beispiel beim Führer der Zentralkarte des Taunusklubs oder beim Hauptwegewart.

Die Markierung muss so sitzen, dass sie nach dem gedachten Umklappen des Untergrundes nach hinten mit Zeichen und Abbiegewinkel die richtige Richtung angibt. Die meisten Unsicherheiten auf unseren Wegen kommen durch Missachtung dieses Prinzips zustande, die Richtungen sind dann bisweilen gerade verkehrt herum angegeben.

An Abknicken ist es ratsam, mehrere Wegezeichen auf verschiedene Untergründe zu setzen, zum Beispiel auf einen Baum und ein Verkehrsschild oder einen Zaun und einen Lampenmast. Solche verschiedenen Untergründe werden fast nie gleichzeitig beseitigt oder verändert, so dass wenigstens noch immer ein Zeichen bis zu Ihrer nächsten Inspektion des Wegs überbleibt.

Vorteilhaft ist es auch, schon vor der Kreuzung auf die bevorstehende Richtungsänderung hinzuweisen.

Beruhigungszeichen etwa 50 bis 100 m nach der Abzweigung versichern dem Wanderer, dass er auch nach Verlassen eines großen Weges auf dem wesentlich kleineren noch richtig ist.

Markierung in Augenhöhe wird am besten gesehen.

Wege werden in beiden Richtungen begangen und sollten deshalb auch für beide Richtungen markiert werden.

Abbiegungen sollten auch mit Abbiegepfeilen markiert werden, manchmal reichen allerdings auch über Eck angebrachte Wegezeichen, aber ein Pfeil unter dem Wegezeichen ist noch immer die deutlichste Art ist, dem Fremden die Richtungsänderung anzuzeigen.

Kreuzungen mit anderen Wanderwegen des Taunusklubs sollen immer so markiert werden, dass der Benutzer des einen Weges deutlich auf den anderen querenden Weg hingewiesen wird, und zwar jeweils in beiden Wanderrichtungen beider Wege.

Eine notwendige Zahl von Wegezeichen pro Kilometer lässt sich nicht angeben, auf einem breiten Weg ohne Abzweigungen kann ein Kilometer ohne Wegezeichen ausreichend sein, auf einem Pfad kann aller 50 m ein Wegezeichen erforderlich sein, denn schon 2 cm Neuschnee lassen den Weg für den ersten Wanderer im Nichts verschwinden. Wichtig ist nur, dass der Weg eindeutig markiert ist. Im Zweifel ist es besser, ein Schildchen zu viel zu setzen.

Große Schwierigkeiten für die Wanderer bieten die Durchgänge durch die Orte. Führen Sie Ihren Weg immer sauber auch durch die Orte, nicht nur bis zum Ortsrand. Klebefolien oder Farbmarkierungen passen an jedes Verkehrsschild, bzw. an dessen Pfosten, wovon es gerade in den Orten genügend viele gibt. Die meisten Landkarten sind leider nicht genau genug, um das Passieren eines Ortes zweifelsfrei anzuzeigen, gerade in Orten ist unsere Markierung besonders wichtig, weil man sich nicht an Bergrücken oder Bächen ausrichten kann wie in der freien Natur. Der Wanderer will nicht an Autostraßen gehen müssen, sondern auf kleinen schönen Pfaden durch Orte geleitet werden. Wer davon abweichen will, um eine Gastwirtschaft zu suchen, findet seinen Weg auch ohne Markierung zur Futterkrippe und danach auch wieder zur Markierung zurück.

Wir sollten die Natur so wenig wie möglich beschädigen, wenn also die Auswahl besteht, ein Schild an einen Baum oder an ein Verkehrsschild oder an einen Lampenmast anzubringen, immer das tote Holz wählen, also den Laternenmast oder das Verkehrsschild, nicht den Baum.

Unsere typischen Zeichen (Male) sind "mathematischer" Art. Abgesehen vom T, dem LIEGENDEN YPSILON, dem LIEGENDEN U und dem LIMES-Turm handelt es sich um Rechtecke, Punkte, Winkel, Keile, Dreiecke, Kreuze, Kreise (Ringe), Rechtecke mit Spitze, Rahmen mit und ohne Spitze.

Sehr viel Male sind schwarz, so alle Male der Hauptwanderwege; andere sind rot, grün, gelb oder blau.

Die Zeichen mit einer Spitze (Wanderwege (05)BS, (09)LV, (10)RAHMEN MIT SPITZE, (11) KEIL) zeigen immer mit der Spitze zum Zielort des Weges nach unserem Wegeverzeichnis, also meistens von Frankfurt weg nach Nordwesten. Als Spitze gilt auch die Runde des Wanderwegs (12)LIEGENDES U und der Strich des Wanderwegs (06)LIEGENDES Y.

Von mehreren Schildchen kommt immer das höherrangige zuoberst:

- ganz oben die überregionalen Wanderwege wie WEISSES, BLAUES ANDREASKREUZ, Hessenwege,
- darunter unsere (Fern-)Wanderwege des Taunusklubs Nr. 1 - 13,
- darunter unsere üblichen Wanderwege,
- ganz unten, aber auch eventuell dazwischen, die Richtungspfeile.

Die Richtungspfeile gehören immer direkt unter das Schildchen des Wegs, dessen Richtung sie anzeigen. Wenn von drei Wegen einer geradeaus führt, einer rechts und einer links abbiegt, müssen auch drei gesonderte Schildergruppen angebracht werden, das Schildchen des geradeaus führenden Weges sollte nicht ohne Richtungspfeil über dem Schildchen des abbiegenden Weges stehen, weil sonst der Eindruck erweckt wird, beide Wege bögen ab.

An Übergängen vom Hellen ins Dunkle, also vom Wald in die Wiese oder umgekehrt, erwartet der Wanderer, ohne sich dessen bewusst zu sein, ein Wegezeichen, ebenso beim Überschreiten von Höhen, auch wenn der Weg geradeaus weiterführt.

Nageln, Kleben, Farbe, Rinerschilder und Großschilder

Genagelt werden sollen nur Kunststoff-Schilder, und es sollen nur die Aluminium-Nägel verwendet werden, die der Taunusklub zur Verfügung stellt. Grund hierfür ist die Gefahr, dass eiserne Nägel den Holzverarbeitungsmaschinen schwere Schäden zufügen, und dass auch die damit befassten Arbeiter schwere Verletzungen davontragen können, wenn die Zähne der Sägeblätter oder Teile der Sägeketten splintern, sobald ein Eisennagel getroffen wird.

Für zwei übereinander liegende Schildchen sind nur insgesamt drei Nägel nötig, einer oben, einer für beide Schildchen in der Mitte und einer für unten.

Alte Schildchen UND Nägel müssen entfernt werden, bevor sie in den Baum tief einwachsen. Richtschnur ist dafür aller drei Jahre.

An Stellen kommen, an denen kein Schildchen genagelt werden kann, sollte geklebt werden oder gemalt, oder es müsste an der letzten infrage kommenden Stelle ein Rinerschild angebracht werden.

Malen lässt sich fast überall.

Nägel sollten nicht bis zum Ende eingeschlagen werden. Nägel sollten immer oben und unten am Schildchen, niemals an den Seiten, angebracht werden.

Schildchen gibt es seit 2012 bei

**Herrn Albert Buhlmann
Schillerstraße 8
61389 Schmitten**

Überhängende Zweige lassen sich anfangs abknipsen, ein oder zwei Jahre später ist eine Säge nötig.

Wo genagelt werden kann, lässt sich auch überall malen. Vorteilhaft ist das Malen bei ungewöhnlichen Kreuzungen, wenn von sieben Wegen zum Beispiel drei links abbiegen, drei rechts und einer geradeaus weiterläuft.

Die weißen Spiegel unserer Schildchen sind bisher 10 cm breit und 8 cm hoch gewesen; seit etwa 2007 gibt es aber die Vorschrift, dass sie 9 x 9 cm groß sein müssen. Wir verbrauchen aber noch unsere alten Schildchen. Bei Mehrfach-Schildern bleibt die Breite unverändert, die Höhe verdoppelt oder vergrößert sich nach Bedarf auf 18 cm für zwei Schildchen, bzw. für ein Schildchen und einen Abbiegewinkel. Auf einen 18 cm hohen Spiegel passen auch glatt drei gemalte Zeichen.

Sprüh Dosen sind nur zum Markieren auf Asphaltstraßen empfehlenswert, wenn es keinen Baum oder Pfahl in der Nähe gibt; und nur bei Windstille.

An zentralen Stellen, wie Parkplätzen und Bahnhöfen, werden Großschilder bis etwa 1 mal 2 Meter aufgestellt oder aufgehängt; darum kümmert sich der Stammkl. Frankfurt, oft gemeinsam mit dem Naturpark Hochtaunus. Die 2008 geplanten Großschilder an den Stationen der Taunusbahn sind mittlerweile alle aufgestellt. Um Großschilder kümmert sich der Hauptwegewart des Stammklubs Frankfurt, Herr Rinner, gemeinsam mit der Firma Kalte (siehe hinten).

Neue kleine Großschilder der Ausmaße bis zu 20 mal 30 cm fertigen wir nicht mehr an; Maler können die erforderliche Information auch auf einen übergroßen Spiegel malen, dies ist deshalb vorteilhaft, weil die kleinen Großschilder gern gestohlen werden, was bei einem gemalten Schild nicht möglich ist. Besonders die Schilder der Europawege sind gern gestohlene Trophäen.

Außerdem fertigt Herr Rinner mittelgroße Schilder („**Rinerschilder**“) mit Zeichen und Ortsnamen darauf an. Sie finden sich mittlerweile an sehr vielen Orten.

Typische Beispiele für solche Rinner-Schilder sind am Feldberg, am Sandplacken und an der Hohemark zu sehen. Markieren Sie dort nicht zusätzlich mit Einzelschildern.

Umlegung von Wanderwegen

Wege sollten am besten überhaupt nicht umgelegt werden, da jede Änderung zu Irritationen von Wanderern führen, die nach der (dann falschen) Landkarte wandern. Umlegung eines Wegs ist dann erforderlich, wenn das Forstamt oder häufig auch die Naturschutzbehörden dazu auffordern. Umlegung ist dann angeraten, wenn der Wanderweg auf einer Autostraße läuft oder wenn sich der Weg zum Autoweg entwickelt hat.

Nötige Umlegungen müssen vorher mit dem Hauptwegewart abgesprochen und mit einer Darstellung in einer Landkarte vorher gemeldet werden; und nach der Umlegung muss der Vollzug an den Hauptwegewart gemeldet werden.

Eine Umlegung ist erst nach dem Entmarkieren der alten Trasse fertig.

Melden Sie eine erfolgte Umlegung eines unserer Wanderwege auch dem Führer der Zentralkarte, zur Zeit dem Verfasser dieses Wegeverzeichnisses.

Sicherste Methode zum eindeutigen Markieren ist es immer, sich vorzustellen, Sie stünden selbst an einer Kreuzung und wüssten den Weg nicht. So wie Sie sich dann eine Markierung erhofften, so müssen Sie diese auch für die anderen setzen.

Vorworte der Ausgaben 2000 bis 2008

Vorwort zur Auflage 2012

In den vergangenen vier Jahren haben wir einmal unveränderte Exemplare des Wegeverzeichnisses von 2008 nachgedruckt, die aber mittlerweile auch schon wieder vergriffen sind. Jetzt wollen wir den neuen Bedarf ein nächstes Mal nicht mehr mit weiteren Nachdrucken der alten Ausgabe decken, sondern ich habe eine aktuelle Version angefertigt, in welcher alle Angaben überarbeitet sind.

Für diese Ausgabe 2012 habe ich die Bezeichnung unserer Wege auf die davor stehende Nummer des jeweiligen Weges geändert - gesetzt in Klammern, also zum Beispiel Wanderweg (02)LAHNHÖHENWEG oder Wanderweg (16)-SCHWARZER BALKEN; das hat den Vorteil, dass erstens mögliche Forderungen nach einer Bezeichnung der Wanderwege mit Ziffern bereits erfüllt sind, und des Weiteren, dass beim elektronischen Suchen nicht alle Kombinationen mit 02 erscheinen, sondern wirklich nur (02), also nur der (02)LAHNHÖHENWEG.

Die gps-Daten (Ausgangswerte: aufgenommen mit Garmin als gdb-, gespeichert als gpx-, und daraus konvertiert zu igt- und ovl-Daten über das Programm gpsies.com) habe ich für den jeweils durchgehenden Weg als weiße Linie gezeichnet, die abzweigenden oder kreuzenden Wege dagegen blau.

Die Wegemarkierer des Taunusklubs sind wieder sehr aktiv gewesen und haben die alten Wegemarkierungen in Ordnung gehalten und die notwendig gewordenen neuen Wegeführungen liebevoll markiert. Leider sind aber auch staatliche Stellen mit weniger Sachverstand für die Wegemarkierung sehr aktiv geworden und haben unsere Arbeit beträchtlich gestört.

Es wäre uns ein großes Anliegen, wenn sich jüngere Leute für diese Tätigkeit bereitfinden würden.

Unseren Wanderweg (04)LIMESWEG markieren wir in Rheinland Pfalz (zwischen Bad Ems und Kastell Holzhausen an der Haide) nicht mehr, da uns dort staatliche Stellen unter dem Schirm des Weltkulturerbes immer wieder ohne Rücksprache in die Wegeführung hineingefuscht haben.

Dasselbe ist jetzt 2011 auch im Hochtanus passiert, wo eine extra für diesen Zweck gegründete Limeserlebnispfad GmbH tätig geworden, welche sich des Limeswegs zwischen Glashütten (B8) und Ziegenberg (B275) bemächtigt hat und uns so in unser Herzstück ohne Rücksprache oder unsere Beteiligung hineinpuscht. Sie hat diesen neuen Weg „zertifizieren“ gelassen. Ursprünglich sollte nach den Plänen des Naturparks Hochtanus dieser neue Wanderweg unabhängig von unserem Wanderweg (04)LIMESWEG angelegt werden, jetzt liegt er aber mehr oder weniger vollständig auf unserer Trasse; mit mir teilweise schwer verständlichen Änderungen, vor allem sind die vielen Zuführungswege, die mit demselben Limesturm mit einem winzigen Zusatz „Zuweg“ gekennzeichnet sind, sehr verwirrend.

Dieser neue Weg wird unsere Landkarten im Hochtanus mehr oder weniger unübersichtlich machen, da die Landesvermessungsämter solche „zertifizierten“ Wege viel dicker drucken als die üblichen Wegeführungen. (Bei der Neuauflage 2010 der Karte 1 : 25 000 Taunus Ost konnte ich diese fetten Linien für die seit 2008 angelegten religiösen Fernwege durch den Taunus gerade noch verhindern, weil für diese Wege dann doch keine Zertifizierung vorzuweisen war, um welche Prüfung ich das Hessische Landesamt für Bodenmanagement und Geoinformation nach Durchsehen des Vordrucks dieser Karte gebeten hatte).

Ich halte das „Vermarkten“ eines Wanderweges, welche Idee hinter dem „Zertifizieren“ steht, für ein Unding. Wir sind doch nicht dazu, den Gastwirten Umsatz zu verschaffen; das aber tun diese staatlichen Stellen mit Einsatz von ungeheuren Summen von Steuergeldern. Laut Zeitungsbericht hat allein der einfache Pavillon für den Limeserlebnispfad bei Glashütten 100 000 EU gekostet, eine Summe, für die wir mehrere Jahre alle Wanderwege des Taunusklubs betreuen könnten.

Wir haben die Markierung unseres Wanderwegs (04)LIMESWEG zwischen Glashütten/B8 und Ziegenberg/B275 aufgegeben.

Ich habe alle Bezüge auf unseren früheren Wanderweg (04)LIMESWEG aus den Wegepunkten dieses Wegeverzeichnisses entfernt und auch aus den detaillierten Beschreibungen unserer Wanderwege in www.drvmf.de rausgenommen.

Wesentlich detaillierte Beschreibungen inklusive GPS-Daten unserer Wanderwege (E1), (E3)/(01)T und (02)L bis (109)BBL sowie auch der von uns eingerichteten Wanderwege des RMV entlang der Taunusbahn finden Sie nämlich auf meiner Internetseite www.drvmf.de; mein weiterer Versuch, diese Angaben auch über eine Internetseite bei Google

zu publizieren (die kostenlos wäre), ist bisher daran gescheitert, dass ich dort keine Möglichkeit gefunden habe, eine Bezugnahme auf die Beschreibungen in Form von sogenannten FTPs zu speichern.

Bei uns steigt der Durchschnitt des Lebensalters der aktiven Wegemarkierer jedes Jahr um recht genau ein Jahr, da so gut wie keine jungen Wegemarkierer mehr zu uns stoßen und da viele der Zweigvereine entweder keinen Markierer mehr finden oder sich mangels von Vorsitzenden auflösen müssen. Es hat im Moment den Anschein, als geht die Gilde der Wegemarkierer des Taunusklubs allmählich ihrem Ende zu.

Dass die Wegemarkierung des Taunusklubs eine sehr lebhaftige Tätigkeit ist, ersehen Sie allein schon daran, dass auch diesmal sich seit 2008 (außer den obigen unerfreulichen Ereignissen) wieder recht vieles getan hat. Ich nenne im Folgenden viele dieser Einzelheiten:

Wir haben in Zusammenarbeit mit dem RMV die Wanderwege (RMV1) bis (RMV8) entlang der Taunusbahn zwischen Brandoberndorf und Bad Homburg eingerichtet; fast alle auf Wegen des TK. Sie finden diese im Wegeverzeichnis nach den üblichen Wegen des TK.

(E1): die Änderungen sind bei den einzelnen ihm zu Grund liegenden Wegen ersichtlich; besonders gravierend ist die Umlegung am Altkönig mit dem (38)BSW auf die Aufforderung des Naturschutzes hin; er verläuft jetzt vom Fuchstanz südlich am Altkönig vorbei und steigt dann zum (39)BGR und mit diesem auf den Altkönig; an der Saalburg und am Sandplacken ist die Wegeführung auch leicht verändert.
Am Bahnhof Eppstein mussten wir die Wegeführung wegen des Baus des neuen Eisenbahntunnel verändern; an der B274 Führung auf neuer Treppe;

(E3)/(01)T: neue Wegeführung an der Saalburg wegen des neuen und mehrfach umgebauten Zauns; geänderte Führung am Bahnhof Eppstein wegen des Tunnelbaus.

(02)L: der Abstieg von der Burg Lahneck in das Lahntal ist 2011 gesperrt gewesen; eine neue Führung haben wir noch nicht gefunden;

am Kloster Arnstein umgelegt; die alte Trasse war unpassierbar geworden;

(04)LM: siehe oben - Wir haben das Stück von Bad Ems bis zur Landesgrenze Hessen/Rheinland-Pfalz abgegeben, da uns in Rheinland-Pfalz seit den großen Geldsummen von der Unesco für das Weltkulturerbe immer wieder örtliche Stellen in unsere Markierung hineingepuscht haben. Der Westerwaldverein hat dieses Stück dankenswerter Weise übernommen;
geänderte Wegeführung an de Saalburg nach mehrfachem Bau und Umbau eines Zauns - aber: siehe oben; bei Butzbach vom Wall des Limes fort verlegt;
auf dem Schokoladenstück zwischen Glashütten und der B275 bei Ziegenberg hat eine neu gegründete GmbH mit unglaublichen finanziellen Mitteln (von der Unesco?) einen Limeserlebnispfad eingerichtet, der zum sehr großen Teil trotz aller früheren gegenteiligen Versprechungen auf der Trasse unseres Wanderwegs (04)LIMESWEG verläuft. Wir markieren daher seit Ende 2011 dieses Stück nicht mehr. Wir sollten auch die restlichen Trümmer Landesgrenze Hessen/Rheinland Pfalz bis Glashütten und Ziegenberg bis Butzbach an die Rosinenpicker abgeben;

(06)LY: am Bahnhof Beginn in Hofheim am Bahnhof zwischen Gleis 2 und 3; nordwestlich von Hofheim von einem Holzrückeweg fort verlegt;

(08)RG: Nachdem der Pfad parallel zum Tillmannsweg seit 15 Jahren immer wieder mal frei, mal unbegehrbar war, haben wir den Weg jetzt für die etwa 500 m auf den Tillmannsweg gelegt;
am Wehr an der Nidda steht eine Umlegung bevor, da das Wehr dem Vernehmen nach abgebrochen werden soll;

(10)RS: in Bad Homburg von der Fußgängerzone fort verlegt; südlich von Reinborn ein Stück auf Grasweg statt Straße;

(11)KL: an der B274 auf neuer Treppe geführt.

(12)LU: westlich von Bad Nauheim verläuft der Weg nicht mehr auf der kleinen Straße, die mehr oder weniger Zufahrt zur Autobahn geworden ist;

(13)PSW: Führung durch die Neuwagenmühle, nachdem die neuen Besitzer uns den bisher nötigen Umweg oberhalb daran vorbei erspart haben;

(14)PBL: Wegen des Baus des neuen Eisenbahntunnels am Bahnhof Eppstein haben wir den Weg auf die Trasse des (01)T gelegt (die ebenfalls geändert werden musste);
der Weg beginnt jetzt bereits am Main an der Schleuse Eddersheim.

(15)R: Beginn im Bahnhof Hofheim zwischen Gleis 2 und 3.

(16)BSW: Beginn im Bahnhof Hofheim zwischen Gleis 2 und 3.

(17)BRT: Beginn im Bahnhof Hofheim zwischen Gleis 2 und 3.

(26)BGL: Beginn im Bahnhof Hofheim zwischen Gleis 2 und 3;

wegen des Baus des neuen Eisenbahntunnels am Bahnhof Eppstein mussten wir den Weg dort umlegen; Ende in Kronberg am Ende der Fußgängerzone vor dem Berliner Platz; nicht mehr am Bahnhof;

- (27)BSW: Der Pfad von der Siedlung Hegewiese hinauf Richtung Sandplacken wucherte immer wieder zu, weshalb wir den Weg jetzt über die Straße Schmitten – Sandplacken und dann mit dem (46)PRT geführt haben;
- (29)PGR: der Weg ist nach dem Wegfall des (34)BGL bis zum (07)AK am Windeck verlängert;
- (30)PSW: leicht veränderte Wegeführung in Niederjosbach am Bahnhof nach dem Bau der Unterführung;
- (34)BGL: Den Weg mussten wir auf Aufforderung durch das Forstamt Königstein auflassen, da er immer wieder von den Mountainbikern missbraucht wurde;
- (36)PSW: in Kronberg am Berliner Platz/Frankfurter Straße bis zum Schillerweiher haben wir den Weg leicht umgelegt;
- (38)BSW: verläuft nicht mehr über den Altkönig, da wir aus Gründen des Naturschutzes aufgefordert wurden, diesen Zugang auf der Nordseite aufzulassen;
- (47)KRT: Wegen der verschiedenen Bauphasen des Zauns an der Saalburg;
- (49)PGL: am Sandplacken bis zur Bushaltestelle;
- (52)BGL: an der Saalburg wegen des neuen Zauns;
- (53)BRT: an der Saalburg wegen des neuen Zauns;
- (54)R: an der Saalburg wegen des neuen Zauns;
- (55)RD: an der Saalburg wegen des neuen Zauns;
- (57)BSW: wegen schlechter Begehbarkeit eines kleinen Wegestückes bei Merzhausen (wohl eher wegen des Jagdpächters?);
- (61)BGR: am Sandplacken bis zur Bushaltestelle verlängert;
- (65)BBL: an der Saalburg wegen des neuen Zauns;
- (67)PGR: westlich der Autobahn wegen Unbegehbarkeit eines (feuchten) Wegestücks;
- (72)KGL westlich der Autobahn;
- (73)KRT an der Betonstraße, fort von der Hofmannseiche; der Weg hängt zur Zeit am Gaulskopf in der Luft, nachdem wir das folgende Stück bis ins Usatal mit dem uns vom Limeserlebnispfad „geraubten“ Wanderweg (04)LIMESWEG nicht mehr markieren;
- (91)DRT: an der Ostseite des Wetzachtals ist ein Stück mit Bäumen verlegt und muss auf die Straße nach Osten verlegt werden:
bei Butzbach vom Limeswall fort verlegt;
- (103)BSW: eine kleine Umlegung bei Lenzhahn;
- (107)RESW: am Kloster Arnstein umgelegt, da der bisherige Pfad von einer riesigen Wurzel versperrt war;

An dieser Stelle sei wieder allen Markierern gedankt; sie haben mit viel Interesse und Geschick unsere Wanderwege bezeichnet und so einen unschätzbaren Dienst für die Allgemeinheit verrichtet.

Königstein im Februar 2012

Vorwort zur Auflage 2008 - Dank und Zustandekommen

Nach den früheren Auflagen meines Wegeverzeichnisses von 1992, 1994, 2000 und 2004, welche nach bestem Bestreben den jeweils aktuellen Stand unserer Taunusklub-Wanderwege wiedergaben, ist wieder eine neue Ausgabe fällig, da doch recht Vieles verändert werden musste. Diese Auflage von 2008 dürfte die letzte dieser Art sein, die von mir angefertigt werden kann, da ich dieses Jahr 70 geworden bin und nicht voraussetzen kann, dass es mir in den nächsten drei bis vier Jahren noch möglich sein wird, wie bisher alle unsere Wege zu inspizieren und dabei geänderte Wegeführungen zu vermessen und in die Wegebeschreibungen einzuarbeiten. Sollte es Mutter Natur allerdings einfallen, mir auch weiter die Kraft dazu zu geben, werde ich nicht kneifen. Besser allerdings wäre es, wenn sich ein Nachfolger für diese schöne und herausfordernde Tätigkeit fände. Aber auch für ihn wird (leider) die Beobachtung gelten, dass er sich nicht darauf verlassen kann, dass die Markierer vorgenommene Änderungen melden. Es gilt nicht das gesprochene (gebrochene) Wort der Markierer, sondern nur die selbst durchgeführte Kontrolle.

In der Auflage 2008 ist die Liste der Markierer mit deren Adressen nicht mehr enthalten, da diese stets Liste nach kürzerer Zeit neue Markierer noch nicht und nicht mehr tätige Markierer dagegen noch aufführte. Auch die Zuständigkeiten für die einzelnen Wegeabschnitte wechseln recht häufig. Ich werde diese beiden Listen jeweils auf dem neuesten Stand in meinen Internetseiten drmvf.de (in meinem Telefonsystem von IundI pauschal mit bezahlt) und drmvfo.googlepages.com (gratis) publizieren, die theoretisch täglich aufgefrischt werden können. Die zweite wird die sichere sein, da sie unabhängig von dem von mir jeweils benutzen Telefonsystem ist; so kann man beim Umziehen in das Altersheim Augustinum in Bad Soden nur noch das Telefonsystem der Telekom benutzen.

In beiden Internetseiten ist auch das Wegeverzeichnis des TK veröffentlicht. Außerdem werde ich in dem Maß, wie die Messungen beendet sind, die mit meinem im Sommer 2008 gekauften GPS-Gerät Garmin Colorado 300 ermittelten Trassen unserer Wege in diese Internetseiten stellen.

Diese Wegeführungen aller unserer Wege in elektronischer Form habe ich bereits als „Overlay“ zu den Topografischen Karten 1 : 5000 des Hessischen Landesamts für Bodenmanagement und Geoinformation und des Landesamts für Bodenmanagement und Geoinformation Rheinland-Pfalz angefertigt, welches Overlay ich (zusätzlich zu den Messtischblättern 1 : 25 000) zur Zeit als meine bessere Zentralkarte des Taunusklubs ansehe, da es sich leichter handhaben und in Ausschnitten oder ganz elektronisch verschicken lässt. Diese Zentralkarte des TK führe ich seit 1987.

Leicht verändert ist auch das Kapitel V. über die Wegemarkierung und mit Wegemarkierungstipps.

Neu ist zudem ein Hinweis auf unseren äußerst zuverlässigen Partner für das Anfertigen der kleinen und auch der riesigen Wegeschilder, insbesondere auch der großen Landkarten in den sogenannten Portalen, nämlich auf die Firma Kalte in Grävenwiesbach, auf deren Anzeige auf Seite 2 ich ausdrücklich hinweise.

Herzlicher Dank gebührt dem Naturpark Hochtaunus, der bei dem Aufstellen der Portale und der Großschilder unschätzbare Hilfe geleistet hat und leistet.

Außerdem danke ich den vielen tüchtigen Wegemarkierern, welche unsere Wegestrassen sorgfältig und genau mit Wegezeichen versehen. Auch diese Tätigkeit erfolgt weitgehend im Verborgenen, sie wird vom Außenstehenden als selbstverständlich vorausgesetzt, obwohl sie das nicht im entferntesten ist - was diese Genauigkeit bedeutet, merkt der Wanderer erst dann, wenn es an einer Stelle nicht geklappt hat, also zum Beispiel, wenn nach Unwettern noch keine neuen Zeichen angebracht werden konnten; oder (leider) wenn interessierte Wanderer unsere Zeichen als Souvenir stehlen (meine Europa-Schilder zwischen Hennethal und der Domäne Hohlenfels außerhalb der Orte waren nach einem halben Jahr alle fort, nur die Befestigungsleisten darunter waren noch da).

Besonderer Dank gilt auch unseren beiden Hauptwegewartern, nämlich Herrn Hartmann (hauptsächlich für Kontakte zu Behörden tätig) und Herrn Rinner, der die vielen mittleren Schilder für unsere Wege anfertigt und durch seine verbindliche Art die Wegemarkierer bei der Stange hält.

Und wie in allen früheren Auflagen zuvor danke ich meiner Frau für ihr Verständnis für mein Steckenpferd „Wegemarkierung des Taunusklubs“; mit dem Auto aussetzen kann sie mich aus autofahrerischen Gründen nur noch bedingt.

Die recht guten öffentlichen Verkehrsmittel und die Taxis im Taunus helfen da aber gut weiter (siehe meine Internetseiten drmvf.de und drmavofo.googlepages.com unter Verkehrsmittel). Die Taunusbahn Bad Homburg - Brandoberrdorf erscheint wie für die Wanderer des Taunusklubs geschaffen; mit ihr und mit der K-B Frankfurt - Königstein sowie mit den an diese beiden Bahnstrecken Taunusbahn führenden Bussen wird ein sehr großes Stück des Taunus erschlossen, ganz besonders gut der Hochtaunuskreis. Umfassende Informationen auch zu allen Bussen gibt es unter der Fahrplanauskunft der Bundesbahn im Internet (www.fahrplanauskunft.de/bin/query.exe/d), wobei es überraschend ist wie viele selbst entlegene Orte von öffentlichen Verkehrsmittel bedient werden.

Zuletzt ist „bewegt Klage zu führen“, dass manche (auch große) Zweigvereine des Taunusklubs aus Bequemlichkeit oder aus Altersgründen keine eigenen Wegemarkierer mehr stellen, so dass die Hauptlast mittlerweile vom Stammkl. Frankfurt getragen werden muss. Alter allein ist aber eigentlich kein Hinderungsgrund, wie der 2008 leider ausgeschiedene Markierer Kregel vom ehemaligen Zweigverein Bad Ems zeigt, der über Jahre hinaus trotz reiferen Alters und angeschlagener Gesundheit fast 1000 km sorgfältig markiert hat; wie ferner unser Herr Ament aus Köppern zeigt, der auch nach Hüftoperationen mit weit über 80 noch ein Pensum absolviert, das seinesgleichen sucht; ebenso unsere recht betagten Markierer Mühlstädt (bis Ende 2007) vom Zweigverein Oberursel, Fitzky vom Zweigverein Fischbach und Ament vom Zweigverein Köppern.

Besonderer Dank gilt dem ebenfalls längst im Ruhestand befindlichen Herrn Buhlmann vom Taunusklub Schmitten, der mit absoluter Zuverlässigkeit angeforderte Schildchen versendet und dafür sorgt, dass immer Nachschub vorhanden ist.

Zu Bedenken für die Zukunft der Wegemarkierung im Taunus gibt aber nicht nur das Erlöschen so manches Zweigvereins Anlass, sondern auch das „ins Handwerk-Pfuschen“ durch staatliche Stellen, die kräftig mit Geld ausgestattet sind (Welterbe Limes) und sich an unserem Wegenetz zu schaffen machen, ohne dann für das Markieren sorgen zu können - so sind derzeit am Wanderweg (02)LAHNHÖHENWEG und am Wanderweg (04)LIMESWEG - hier von Behörden von Rheinland-Pfalz, neuerdings auch von Hessen - zu Gange. Dies hat dazu geführt, dass wir den Wanderweg (04)LIMESWEG zur Zeit nicht mehr außerhalb Hessens markieren.

Auch diese Ausgabe unseres Wegeverzeichnisses wird hoffentlich gute Dienste leisten.

Königstein, im Oktober 2008

Geändert sind seit der letzten Ausgabe von 2004 die Wegeführungen folgender Wege:

- (E1) bei Idstein, bei Glashütten, am Altkönig; unsicher ist die Führung am Bahnhof Weißkirchen;
- (E3) zwischen der A3 und dem Kellerskopf, bei Glashütten und am Sandplacken;
- (01)T am Sandplacken, bei Glashütten und zwischen Autobahn A3 und Kellerskopf
- (02)L zwischen Balduinstein und der Schaumburg
- (04)LM am Sandplacken und an der Bismarckeiche; westlich der Grenze zu Rheinland-Pfalz markieren wir nicht mehr
- (05)BS im Dattenbachtal und am Naturfreundehaus Billtalhöhe bei Königstein
- (06)LY westlich von Niedernhausen
- (08)RG in Kronberg
- (09)LV in Weilburg und bei Seelenberg
- (10)RS nördlich vom Mensfelder Kopf
- (11)KL westlich von Idstein und östlich des Weiltals
- (12)LU westlich von Bad Nauheim und westlich von Görstroth
- (13)PSW am Bahnhof Hasselborn
- (14)PBL verlängert von Hofheim bis zur Mainfähre Okriftel; geändert im Bahnhof Hofheim
- (15)R geändert im Bahnhof Hofheim
- (16)BSW geändert im Bahnhof Hofheim
- (22)PSW westlich von Lorsbach
- (26)BGL die Führung durch den Opelzoo ist zur Zeit unsicher, da diese Passage gesperrt werden soll
- (27)BSW bei Glashütten; und zwischen Sandplacken und Kanonenstraße aufgelassen, weil die Markierung immer wieder zerstört wurde; führt jetzt zur Bushaltestelle Sandplacken
- (28)BBL führt bis zum Bf. Kronberg
- (36)PSW in Kronberg häufig wechselnder Verlauf
- (37)BGL beginnt bereits am S-Bf. Kronberg
- (38)BSW am Altkönig aus dem Naturschutzgebiet verlegt, führt nicht mehr über den Altkönig
- (39)BGR beginnt am Bf. Kronberg
- (49)BGL verlängert bis zur Bushaltestelle am Sandplacken
- (56)PSW zwischen Schmitten und Weißer Stein
- (61)BGR endet erst an der Bushaltestelle auf dem Sandplacken
- (67)PGR westlich der Autobahn mehrfach umgelegt; eine weitere Umlegung dort steht 2008 bevor
- (72)KGL westlich der Autobahn umgelegt
- (73)KRT westlich der Autobahn umgelegt; eine weitere Umlegung dort steht 2008 bevor
- (79)BSW zwischen Taunusbahn und Löwenheck umgelegt
- (82)R Beginn an der Bushaltestelle in Hochweisel
- (92)DSW in Weilburg
- (93)WA in Weilburg
- (94)RD in Weilburg
- (98)BSW verändert an der Burg Hohlenfels/K(11), westlich von Hasselbach und westlich von Weilrod
- (103)BSW östlich des Aubachs umgelegt

Vorwort zur Auflage 2004 - Dank und Zustandekommen

Dank möchte ich wieder meiner Frau aussprechen, die trotz nicht immer mit meiner vergleichbarer Begeisterung für die Wegemarkierung des Taunuskлубs Verständnis für mein Steckenpferd gehabt hat und die auch bei diesem Zyklus mich so manches Mal am Anfang einer Inspektionstour mit dem Auto abgesetzt und am anderen Ende wieder aufgelesen hat; und die außerdem erneut ein Taunus-Aquarell gemalt und als Titelblatt zur Verfügung gestellt hat.

Dank des Taunuskлубs gebührt diesmal den Wegemarkierern (in alphabetischer Reihenfolge), die in Zeiten knapper werdenden Geldes einen beträchtlichen Obolus zu den Druckkosten dieses Wegeverzeichnisses entrichtet haben: der Familie Baker, Herrn Heil, der Familie Himmelein, Herrn Herpel, der Familie Hohmann, Herrn Jacobsen, der Firma Grafikstudio Kalte, Herrn Knörr und den Familien Rinner, Tschiesche und Welter.

In der Zeit seit 2000, der vergangenen Ausgabe dieses Wegeverzeichnisses des Taunusklubs haben wir mehr als 50 Markierer unsere Wege wieder alle überholt und die Markierungen ergänzt, wo es nötig war, sei es, weil sie veraltet waren, weil welche gestohlen worden sind, oder weil bauliche oder forstliche Veränderungen das erforderten. Ich habe in diesen vier Jahren sämtliche Wege je zweimal inspiziert, die Weglängen erneut gemessen und geänderte Entfernungen umgerechnet.

Wie wohl unvermeidlich, sind auch seit 2000 wieder einige Wegführungen verändert worden und außerdem liegen keine gedruckten Exemplare des Wegeverzeichnisses von 2000 mehr vor; so erscheint sinnvoll, unser Wegeverzeichnis zu aktualisieren. Folgende Wege sind seit 2000 mehr oder weniger umgelegt worden:

- (E1) (mit dem jeweiligen Wanderweg des Taunusklubs);
- (E3)/(01)T auf dem Feldberg, am Sandplacken, am Stockborn, am Kellerskopf und nördlich des Bahnhofs Saalburg;
- (02)LAHNHÖHENWEG westlich des Jammertals und oberhalb von Bad Ems West;
- (04)LM zwischen Hunzel und Pohl, an der ICE-Strecke, im Dattenbachtal, am Stockborn, am Sandplacken, nördlich des Bahnhofs Saalburg (Grauenberg) und westlich von Butzbach;
- BALKEN MIT SPITZE(05) am Kellerskopf, im Billtal, am Stockborn, östlich von Dorfweil, nordwestlich von Neuanpach und an der Wellerstraße;
- ANDREASKREUZ(07) auf dem Feldberg;
- LIEGENDES V(09) auf dem Feldberg;
- RAHMEN MIT SPITZE(10) in Bad Homburg bereits ab Bahnhof ;
- (12)LIEGENDES U nördlich vom Bahnhof Saalburg;
- (13)SCHWARZER PUNKT westlich des Jammertals
- ROTER BALKEN(17) an der Gundelhard;
- GELBER BALKEN(26) in Kronberg;
- SCHWARZER BALKEN(27) bei Glashütten umgelegt; zwischen Sandplacken und Kanonenstraße aufgelassen
- GELBER BALKEN(34) auf dem Feldberg;
- SCHWARZER PUNKT(36) in Falkenstein, in Kronberg und am Opelzoo;
- (37)GELBER BALKEN in Kronberg und an der Hohemark,
- (38)SCHWARZER BALKEN in Kronberg;
- GRÜNER BALKEN(39) in Kronberg und an der Hohemark;
- (40)RAHMEN an der Hohemark;
- ROTER BALKEN(45) an der Hohemark;
- ROTER PUNKT(46) an der Hohemark;
- ROTES KREUZ(47) an der Hohemark;
- SCHWARZER BALKEN(48) an der Hohemark;
- GELBER PUNKT(49) in Bad Homburg;
- ROTER BALKEN(53) in Bad Homburg;
- (54)R in Bad Homburg
- GRÜNER PUNKT(67) westlich der Autobahn bei Oberrosbach zwischen den Wanderwegen GELBER BALKEN(70) und SCHWARZER BALKEN(69); der Weg beginnt jetzt bereits am Bahnhof Bad Nauheim;
- SCHWARZES DREIECK(68) westlich der Autobahn bei Oberrosbach;
- GELBES KREUZ(72) beginnt bereits am Bf. Friedberg;
- ROTES KREUZ(73) beginnt bereits am Bahnhof Friedberg
- GELBER BALKEN(76) führt bis zum Bf. Wilhelmsdorf;
- SCHWARZER BALKEN(79) beginnt am Bf. Bad Homburg;
- BLAUER BALKEN(83) führt in Altweilnau bis zur Bushaltestelle;
- RAUTE(107) westlich des Jammertals.

Aufgelassen haben wir

- den Wanderweg SCHWARZER BALKEN(96), da er streckenweise unbegebar war und auch nicht begangen wurde;
- ein Stück des Wanderwegs SCHWARZER BALKEN(27), da die Markierung zwischen Sandplacken und Kanonenstraße hartnäckig zerstört wurde;

Neu aufgenommen wurden die alten Friedberger Wege (70A) Weidenhausweg W und (71A) Kuhkopfweg (K). Reaktiviert ist auch der Wanderweg ROTER PUNKT(*) von Usingen nach Merzhausen, der vor etwa 15 Jahren zugunsten des verlängerten Wanderwegs BLAUER BALKEN(83) aufgelassen worden war, vom Zweigverein Usingen aber wieder markiert wird.

Martin v. Foerster

Vorwort zur Auflage 2000

Da sich seit 1994 wieder beträchtliche Änderungen an unserem Wegenetz ergeben haben, und auch keine die alten Exemplare mehr verfügbar sind, erscheint es sinnvoll, unser Wegeverzeichnis ein weiteres Mal zu überarbeiten.

Verändert haben sich folgende Wege:

- (E1) an vielen Stellen jeweils mit dem Grundweg des Taunuskulbs
- (E3) an mehreren Stellen, wie der (01)T; in Frankfurt (nicht in Karten und Verzeichnis aufgenommen)
- (01) (E3)/T bei Bodenrod, an der Emsbachschlucht, auf dem Feldberg, in Glashütten und am Rossert (nicht mehr berücksichtigt sind die kleinen Umlegungen am Stockborn und am Kellerskopf)
- (02) LAHNHÖHENWEG in Bad Ems/Nievern, Nassau, an der Schaumburg und an der Schulmühle
- (04) LIMES in Bad Ems, südlich vom Friedhof Dornholzhausen, am Kastell Holzhausen, am Gaulskopf und im Vogelstal
- (05) BALKEN MIT SPITZE am LIMES und westlich von Wilhelmsdorf (nicht mehr berücksichtigt ist die kleine Umlegung am Kellerskopf)
- (06) LIEGENDES Y in Niedernhausen vom BALKEN MIT SPITZE(05) fort auf die alte Trasse zurückverlegt; Unsicherheiten bei Niedernhausen und Niederselters wegen des Baus der ICE-Strecke; am ehemaligen Steinbruch am Stoppelberg;
- (07) ANDREASKREUZ oberhalb von Bad Soden/Neuenhain, am Feldberg und bei Weilmünster durch den Steinbruch
- (08) RING im Kronthal
- (09) LIEGENDES V an der Hohemark, auf dem Feldberg und in Hasselbach (am Posterholungsheim zurückverlegt)
- (10) RAHMEN MIT SPITZE an der Homburger Hütte und nördlich von Riedelbach
- (11) KEIL am Holzbachtal, bei Wilhelmsdorf, bei Altweilnau, westlich von Heftrich, an der Schaumburg, bei Bonscheuer und an der Burg/Domäne Hohlenfels
- (12) LIEGENDES U bei Wörsdorf
- (13) SCHWARZER PUNKT in Hasselbach, in Bad Camberg und an der Burg/Domäne Hohlenfels
- (14) BLAUER PUNKT am S-Bahnhof Hofheim Beginn am Busbahnhof
- (15) RAHMEN am S-Bahnhof Hofheim Beginn am Busbahnhof
- (16) SCHWARZER BALKEN am S-Bahnhof Hofheim Beginn am Busbahnhof
- (17) ROTER BALKEN am S-Bahnhof Hofheim Beginn am Busbahnhof, umgelegt am Rand von Kelkheim; die Umlegung an der Gundelhard noch nicht berücksichtigt
- (20) ROTER BALKEN bei Wildsachsen
- (23) BLAUER PUNKT an der B8
- (24) GRÜNER BALKEN an der B8
- (26) GELBER BALKEN am S-Bahnhof in Hofheim: Beginn am Busbahnhof; umgelegt in Eppstein
- (27) SCHWARZER BALKEN: vom Bf. Höchst bis zum Friedhof Höchst, zwischen Reithalle Neuenhain und Königstein, am Speckkopf und am Sandplacken
- (29) GRÜNER PUNKT in Eppstein an der B455 und am Rossert
- (31) RAHMEN am Speckkopf bei Königstein und oberhalb von Oberems; zweite Umlegung oberhalb Oberems noch nicht berücksichtigt
- (34) GELBER BALKEN am Feldberg
- (35) GELBER BALKEN im Kronthal
- (36) SCHWARZER PUNKT bei Mammolshain
- (37) GELBER BALKEN an der Hohemark und in Falkenstein
- (40) RAHMEN an der B455 (neu) noch nicht berücksichtigt
- (45) ROTER BALKEN an der Hohemark, auf dem Feldberg und an der Homburger Hütte; Trasse an der Hohemark liegt noch nicht fest
- (46) ROTER PUNKT: Trasse an der Hohemark liegt noch nicht fest
- (47) ROTES KREUZ: Trasse an der Hohemark liegt noch nicht fest
- (48) SCHWARZER BALKEN: Trasse an der Hohemark liegt noch nicht fest
- (49) GELBER PUNKT: Trasse an der Hohemark liegt noch nicht fest
- (53) ROTER BALKEN am Fröhlichemannskopf
- (54) RAHMEN am Homburger Haus, an der Siegfriedstraße und bei Köppern
- (57) SCHWARZER BALKEN in Altweilnau bis zur Bus-Haltestelle verlängert
- (60) GELBER BALKEN bei Gemünden
- (63) BLAUER BALKEN am Fröhlichemannskopf
- (64) SCHWARZER BALKEN umgelegt nahe dem Batzenbaum
- (67) GRÜNER PUNKT umgelegt zwischen Hoffmanns-Eiche und Autobahn, sowie umgelegt und zurückgelegt zwischen GELBEM und SCHWARZEM BALKEN
- (70) GELBER BALKEN an der Autobahn bei Ockstadt und an der Dörrhütte
- (73) ROTES KREUZ zwischen der Hofmannseiche und der Autobahn und am Winterstein

- (76) GELBER BALKEN in Usingen
- (77) PUNKT SCHWARZ in Usingen (mehrfach)
- (79) SCHWARZER BALKEN bei Westerfeld und in und um Usingen
- (82) RAHMEN in Hochweisel verlängert bis zum Kriegerdenkmal
- (83) BLAUER BALKEN bei Merzhausen und in Usingen
- (87) SCHWARZER BALKEN zwischen Bodenrod und Brandoberndorf zu ROTEM BALKEN verändert
- (90) ROTER BALKEN zwischen Bodenrod und Brandoberndorf
- (91) ROTES DREIECK bei Ebersgöns
- (92) SCHWARZES DREIECK bei Wetzlar
- (98) SCHWARZER BALKEN am Löwenheck, bei Westerfeld, in Usingen in Niederselters, Neesbach, Mensfelden,
Hasselbach und westlich von Lohrheim
- (103) SCHWARZER BALKEN am Eselskopf
- (105) ROTER PUNKT aufgelassen
- (106) ROTES KREUZ an der Schaumburg
- (109) BLAUER BALKEN an der Schulmühle/Dermbachtal und in Nassau.

*Planen Sie eine Werbemaßnahme...
Brauchen Sie Beratung...
rufen Sie uns an!!*

*Wir arbeiten
schnell und
zuverlässig-
für den Taunusklub
und auch für Sie!*



grafik studio kalte


**Informationsanlagen - Lehrtafeln
Grafische Arbeiten aller Art**

Frankfurter Straße 60

61279 Grävenwiesbach


 06086-501  06086-398887

e-mail: k-h.kalte@t-online.de

 016 2-4330816



Wanderkarten für den Taunusklub



Wanderkarten 1:25 000



Wanderkarten 1:50 000

Herausgeber: **Hessisches Landesamt für Bodenmanagement und Geoinformation**, Wiesbaden
In Zusammenarbeit mit: **Städten und Gemeinden - Tourist-Info Hochtaunuskreis - Wandervereinen**