



Vorarlberg  
*unser Land*

# 2019

Landtagswahl 13.10.2019



# Die Landtagswahl vom 13.10.2019

Amt der Vorarlberger Landesregierung  
Landesstelle für Statistik



Herausgeber und Hersteller  
Amt der Vorarlberger Landesregierung  
Landesstelle für Statistik  
Landhaus, Römerstraße 15, 6901 Bregenz  
[www.vorarlberg.at](http://www.vorarlberg.at)  
[statistik@vorarlberg.at](mailto:statistik@vorarlberg.at)  
T +43 5574 511 20155  
F +43 5574 511 920197

Redaktion  
DI Egon Rücker

Inhalt  
DI Egon Rücker  
T +43 05574 511 20150  
[egon.ruecker@vorarlberg.at](mailto:egon.ruecker@vorarlberg.at)

Thomas Mathis  
T +43 5574 511 20158  
[thomas.mathis@vorarlberg.at](mailto:thomas.mathis@vorarlberg.at)

Bregenz, Dezember 2019

# Inhaltsverzeichnis

<b>Textteil</b>	<b>5</b>
Allgemeine Informationen	5
Ergebnisse	7
Erläuterungen	23
<b>Tabellenteil</b>	<b>27</b>
1. Wahlberechtigte und Wahlkartenwähler	27
2. Abgegebene Stimmen	30
3. Aufteilung der gültigen Stimmen auf die Parteien	33
4. Aufteilung der gültigen Stimmen auf die Parteien in Prozent	38
5. Verteilung der gültigen Stimmen auf die Parteien nach Gemeindegrößenklasse	43
6. Zu- bzw. Abnahmen der gültigen Stimmen in absoluten Zahlen bei VP, FPÖ, GRÜNE, SPÖ und NEOS gegenüber den Landtagswahlen 2014	44
7. Zu- bzw. Abnahme der prozentuellen Stimmenanteile gegenüber den Landtagswahlen 2014 (Veränderung in Prozentpunkten)	47
8. Gültige Stimmzettel aller Parteien mit und ohne Vorzugsstimmen	50
9. Vorzugsstimmen und Wahlpunkte der Wahlwerberinnen mit Mandaten	89
10. Ränge, Listenplätze und Vorzugsstimmen von Wahlwerberinnen	93



## Allgemeine Informationen

Die Landtagswahl fand am **13.10.2019** statt. Folgende wahlwerbende Gruppen kandidierten bei der Landtagswahl 2019:

1. Landeshauptmann Markus Wallner - Vorarlberger Volkspartei (VP)
2. Vorarlberger Freiheitliche - FPÖ (FPÖ)
3. Die Grünen - Grüne Alternative Vorarlberg (GRÜNE)
4. Dr. Martin Staudinger - SPÖ Vorarlberg (SPÖ)
5. NEOS - Das Neue Vorarlberg (NEOS)
6. Heimat aller Kulturen (HAK)
7. Männerpartei - für ein faires Miteinander (M)
8. WIR - Plattform für Familien und Kinderschutz (WIR)
9. Christliche Partei Österreichs (CPÖ)
10. Xi - Chance Zukunft (XI)
11. Jede Stimme GILT: Bürgerparlamente & Expertenregierung (GILT)
12. WANDEL - Vorarlberg weiter denken. Es gibt viel zu gewinnen. (WANDEL)

Nicht alle Parteien kandidierten in allen vier Bezirken. Die Partei „Jede Stimme GILT: Bürgerparlamente & Expertenregierung (GILT)“ reichte einen Bezirkswahlvorschlag für den Bezirk Feldkirch ein, die Partei Christliche Partei Österreichs (CPÖ) kandidierte in den Bezirken Bludenz, Bregenz und Feldkirch.

Erstmals kandidierten in Vorarlberg die Listen

1. Heimat aller Kulturen (HAK),
2. Xi - Chance Zukunft (XI),
3. Jede Stimme GILT: Bürgerparlamente & Expertenregierung (GILT) und
4. WANDEL – Vorarlberg weiter denken. Es gibt viel zu gewinnen. (WANDEL).

### Änderungen:

Auf Grund von gesetzlichen Änderungen ergaben sich im Vergleich zur letzten Landtagswahl für die Wählerinnen und Wähler insbesondere folgende wesentliche Änderungen:

- Im Zusammenhang mit der Ausstellung von Wahlkarten wurden Bestimmungen ins Landtagswahlgesetz aufgenommen, welche eine nachweisbare Dokumentation der Beantragung und Übernahme von Wahlkarten gewährleisten.
- Die Möglichkeit, auf dem Stimmzettel einen „freien Wahlwerber“ im Anschluss an die Wahlwerber der gewählten Partei anzuführen, bestand bei dieser Wahl erstmals nicht mehr.
- Wie schon bei Bundeswahlen umgesetzt, durften die Wähler bei dieser Landtagswahl erstmals ihre Stimmen (Wahlkuverts) selbst in die Wahlurne geben.

## Wahlberechtigte

Am 13. September 2019 waren bei der Wahl zum Vorarlberger Landtag 270.521 Personen wahlberechtigt. Das sind um 3.417 (+1,3%) mehr als bei der Landtagswahl 2014.

Unter den Wahlberechtigten sind Frauen mit 51,1% stärker vertreten als Männer. Die Zahl der wahlberechtigten Auslandsvorarlbergerinnen und Auslandsvorarlberger betrug 486 Personen, beinahe doppelt so viele als bei der letzten Landtagswahl 2014 (LTW 2014). Die meisten wahlberechtigten Auslandsvorarlberger/innen hatten vor Verlegung des Hauptwohnsitzes in Ausland ihren Hauptwohnsitz in den Gemeinden Feldkirch (81), Dornbirn (62) und Bregenz sowie Vandans mit je 31.

## Wahlkarten

Die Erleichterung mittels Briefwahl zu wählen wurde gerne in Anspruch genommen. Von den 34.562 ausgestellten Wahlkarten sind 475 an Auslandsvorarlberger/innen und 25 an Gehunfähige ausgestellt worden. Bei der LTW 2019 wurden um 9.532 Wahlkarten mehr ausgestellt als noch bei der LTW 2014 und fast doppelt so viele als bei der LTW 2009 mit 19.708 Wahlkarten. Insgesamt flossen **29.999 gültige Stimmen von Briefwahlkarten** in die Gemeindewahlergebnisse ein. Zusätzlich wurden 2.151 gültige Stimmen von Wahlkartenwählern von den Bezirkswahlbehörden ausgewertet. Dazu zählen die Stimmen von Wahlkartenwählern aus fremden Bezirken sowie die im Wahllokal entgegengenommenen Wahlkarten, die zur brieflichen Stimmabgabe verwendet wurden. Von diesen 2.251 Stimmen waren 2.140 gültig. Es kam dadurch jedoch zu keiner bedeutenden Verschiebung von prozentuellen Stimmenanteilen (maximal 0,11 Prozentpunkte). Bei der Landtagswahl 2014 gab es noch 1.283 gültige Stimmen durch bezirksfremde Wahlkarten und nachträglich eingelangte Briefwahlkarten.

## Wahlbeteiligung

Bei der Landtagswahl 2019 war die Wahlbeteiligung mit 61,4% niedriger als bei der LTW 2014 mit 64,3%, aber höher als bei der LTW 2004, die erste Wahl ohne Wahlpflicht, mit 60,6%. Die Wahlbeteiligung war im Bezirk Bludenz mit 65,0% am höchsten. Im Bezirk Bregenz betrug die Wahlbeteiligung 62,3% und im Bezirk Feldkirch 60,8%. In Dornbirn war die Wahlbeteiligung mit 58,2% am niedrigsten.

### Wahlbeteiligung nach Bezirken

Kennzahlen	Bludenz	Bregenz	Dornbirn	Feldkirch	Vorarlberg
Wahlberechtigte	44.863	90.912	59.890	74.856	270.521
abgegebene Stimmen	29.162	56.607	34.834	45.527	166.130
gültige Stimmen	29.003	56.277	34.665	45.266	165.211
ungültige Stimmen	159	330	169	261	919
Nichtwähler	15.701	34.305	25.056	29.329	104.391
<b>Wahlbeteiligung in %</b>	<b>65,0</b>	<b>62,3</b>	<b>58,2</b>	<b>60,8</b>	<b>61,4</b>

Der Anteil ungültiger Stimmen war mit 0,55% geringer als bei der letzten LTW mit 0,81%. Im Jahr 1999 mit Wahlpflicht war der Anteil mit 3,6% wesentlich höher.



# Ergebnisse

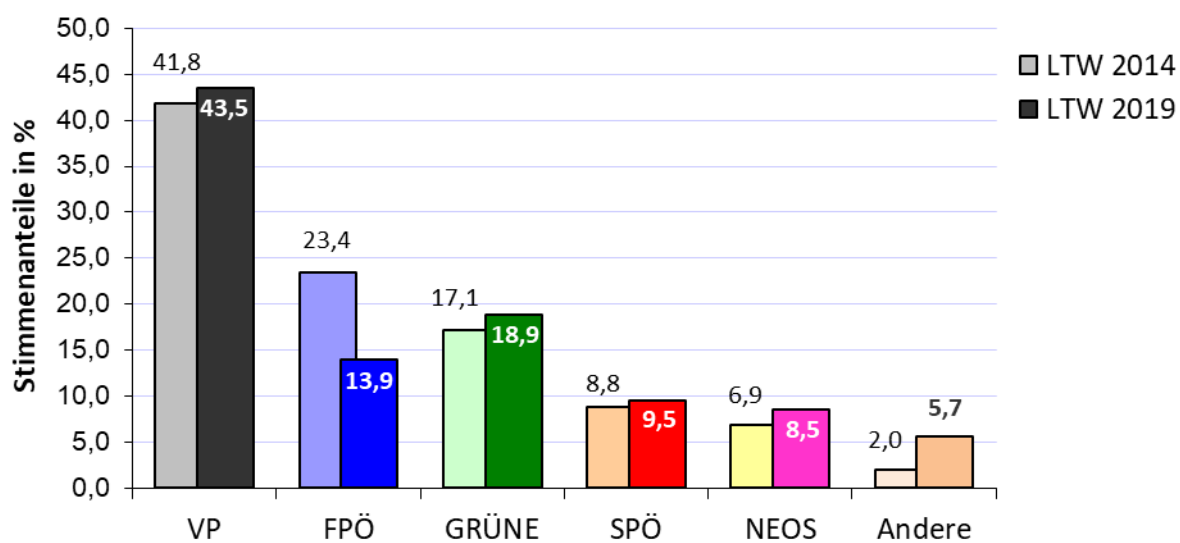
## Verteilung der gültigen Stimmen bei der LTW 2019

Partei	absolut	in Prozent	+/- %-Punkte geg. LTW 2014
Gültige Stimmen	165.211	100,0	
VP	71.911	43,5	1,7
FPÖ	23.011	13,9	-9,5
GRÜNE	31.201	18,9	1,8
SPÖ	15.635	9,5	0,7
NEOS	14.064	8,5	1,6
HAK <sup>1)</sup>	3.066	1,9	0,5
M	567	0,3	-0,1
WIR	1.144	0,7	0,1
CPÖ	426	0,3	-0,2
XI <sup>1)</sup>	2.481	1,5	1,5
GILT <sup>1)</sup>	230	0,1	0,1
WANDEL <sup>1)</sup>	1.475	0,9	0,9

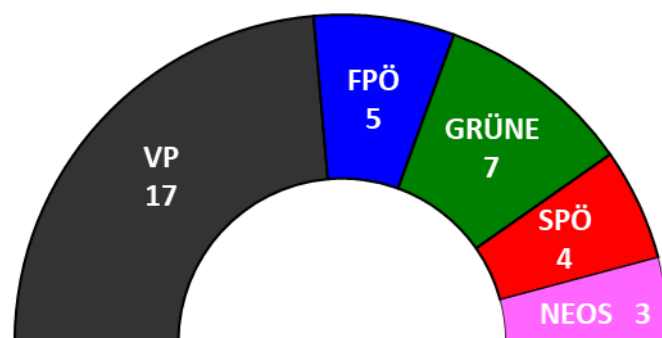
Die VP erreichte bei der Landtagswahl 2019 mehr als doppelt so viele Stimmen, wie die zweitstärkste Partei die GRÜNEN. Seit der LTW 2014 sind mit der VP, FPÖ, GRÜNE, SPÖ und den NEOS fünf Parteien im Vorarlberger Landtag vertreten. Bei der LTW 2019 erreichten alle fünf Fraktionen Klubstärke.

Die VP erhielt 43,5%, FPÖ 13,9%, GRÜNE 18,9%, SPÖ 9,5% und die NEOS 8,5% der gültigen Stimmen. Die anderen Parteien (HAH, M, WIR, CPÖ, XI, GILT, WANDEL) erhielten knapp 5,7% der gültigen Stimmen.

## Landtagswahl 2019, gültige Stimmenanteile



## Mandatsverteilung



	VP	FPÖ	GRÜNE	SPÖ	NEOS
Mandate 2019:	17	5	7	4	3
im Vergl. zu 2014:	+1	-4	+1	+1	+1

## Mandate erzielten

- Landeshauptmann Markus Wallner – Vorarlberger Volkspartei (VP)
- Vorarlberger Freiheitliche – FPÖ (FPÖ)
- Die Grünen – Grüne Alternative Vorarlberg (GRÜNE)
- Dr. Martin Staudinger – SPÖ Vorarlberg (SPÖ)
- NEOS – das neue Vorarlberg (NEOS)

## Stimmenverteilung auf die wahlwerbenden Gruppen

Die **VP** erhielt die meisten gültigen Stimmen, 71.911 gültige, was einem Stimmanteil von 43,5% (+1,7 Prozentpunkte) entspricht. Bei der LTW im Jahr 2014 erreichte sie 41,8%, bei LTW im Jahr 2009 waren es noch 50,8%, im Jahr 2004 54,9% und bei der LTW 1999 45,8%.

Die **FPÖ** erhielt 23.011 gültigen Stimmen. Mit 13,9% (-9,5 Prozentpunkte) rutsche die FPÖ von der zweitstärksten zur drittstärksten Partei in Vorarlberg ab. Bei der LTW 2014 waren es 23,4%, im Jahr 2009 25,1%.

Die **GRÜNEN** konnten den Stimmenanteil von 17,1% auf 18,9% (+1,8 Prozentpunkte) ausbauen und hinter der VP die meisten Stimmenanteile erreichen. Insgesamt wurden für die Grünen 31.201 Stimmen gezählt.

Die **SPÖ** erzielte 9,5% (+0,7 Prozentpunkte) der gültigen Stimmen, bei der LTW 2014 waren es 8,8%. Im Jahr 2009 waren es 10,0%, bei der LTW 2004 16,9% und bei der LTW 1999 13,0%. Insgesamt wurden für die SPÖ 15.635 gültige Stimmen abgegeben.

Die **NEOS** kandidierten zum zweiten Mal für den Vorarlberger Landtag. Sie erzielten 8,5% (+1,6 Prozentpunkte) oder 14.064 und erreichten mit drei Mandaten Klubstärke.

Von den wahlwerbenden Gruppen, die bei der LTW 2019 angetreten sind, aber nicht im Landtag vertreten sind, erzielte **HAK** 3.066 Stimmen und einen gültigen Stimmenanteil von 1,9%. **XI** erreichte mit 2.481 Stimmen einen Anteil von 1,5%. **WANDEL** erzielte 0,9% und 1.475 gültige Stimmen, **WIR** 0,7% und 1.144 gültige Stimmen, **M** erzielte 567 gültige Stimmen und einen Stimmenanteil von 0,3%, **CPÖ** 0,3% und 426 gültige Stimmen und **GILT** 0,1% und 230 gültige Stimmen.

## Mandate

Mit 17 Sitzen (15 Grundmandate und zwei Reststimmenmandate) hat die VP im neu gewählten Vorarlberger Landtag die meisten Mandate. Die VP gewann einen Landtagssitz, die FPÖ ist nunmehr mit 5 Mandaten (vier Grundmandaten und ein Restmandat) im Landtag vertreten und verlor 4 Mandate, jeweils eins an die VP, GRÜNEN, SPÖ und NEOS. Die GRÜNEN haben ein Mandat dazu gewonnen und erreichten sieben Mandate (5 Grundmandate und zwei Reststimmenmandate). Die SPÖ hat ebenfalls ein Mandat dazugewonnen und hat jetzt vier Mandate (ein Grundmandat und drei Reststimmenmandate). Die NEOS erzielten bei ihrem zweiten Antreten bei der Wahl zum Vorarlberger Landtag drei Mandate (zwei Grundmandate und ein Reststimmenmandat) und erreichten erstmals die Klubstärke.

Aufgrund der Wahlarithmetik benötigten die NEOS am meisten Stimmen für ein Mandat, die SPÖ am wenigsten. Die VP erhielt zwei Restmandate und verfehlte das sechste Grundmandat in Bregenz um 8 Stimmen. Die FPÖ verfehlte im Bezirk Bregenz um 1.536 gültige Stimmen ein zweites Mandat aus dem ersten Ermittlungsverfahren, bekam aber von den neun Restmandaten eines dazu. Die GRÜNEN verfehlten das erste Grundmandat in Bludenz um 294 Stimmen, im Bezirk Dornbirn um 400 Stimmen, erhielten jedoch zwei Restmandate.

Der SPÖ fehlten im Bezirk Feldkirch 252, in Bludenz 540 und in Dornbirn 860 gültige Stimmen auf ein Grundmandat. Die SPÖ erhielten drei Restmandate. Die NEOS erreichten jeweils ein Grundmandat in Bregenz und Feldkirch, verfehlten dieses in Dornbirn um 658 gültige Stimmen, erhielten jedoch ein Restmandat.

Verwaltungsbezirk	Mandate					
	Gesamt	VP	FPÖ	GRÜNE	SPÖ	NEOS
Bludenz	4	3	1	0	0	0
Bregenz	10	5	1	2	1	1
Dornbirn	5	3	1	1	0	0
Feldkirch	8	4	1	2	0	1
Restmandate	9	2	1	2	3	1
Vorarlberg	36	17	5	7	4	3
Wählerstimmen pro Mandat	4.328	4.230	4.602	4.457	3.909	4.688

## Bezirke

Die Wahlbeteiligung war in den einzelnen Wahlbezirken ähnlich. Die höchste Wahlbeteiligung wurde im Bezirk Bludenz mit 65,0% und die geringste im Bezirk Dornbirn mit 58,2% festgestellt.

Im **Bezirk Bludenz** konnten die VP mit 48,2% und die SPÖ mit 12,4% ihre besten Ergebnisse erzielen. Die FPÖ erreichte 14,5%. Die GRÜNEN erzielten mit 13,3% und die NEOS mit 7,2% ihr schlechtestes Bezirksergebnis. Im Vergleich zur LTW 2014 gewann die VP im Bezirk Bludenz 2,6 Prozentpunkte, die SPÖ 1,4 Prozentpunkte, die GRÜNEN 1,3 Prozentpunkte und die NEOS, 0,6 Prozentpunkte. Die FPÖ hat 8,1 Prozentpunkte gültige Stimmenanteile verloren.

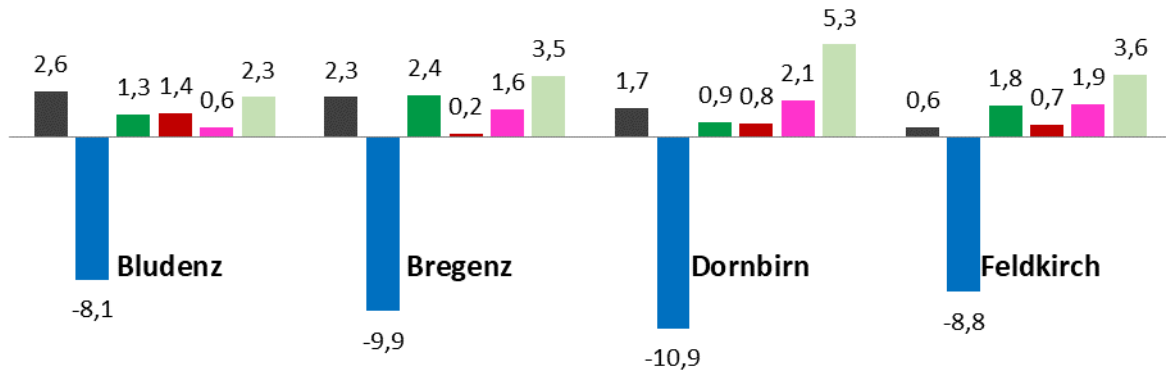
Im **Bezirk Bregenz** erreichte die VP 46,2%, die GRÜNEN 18,6%, die FPÖ 12,7%, die SPÖ 9,2% und die NEOS 8,2%. Es gab im Bezirk Bregenz deutliche Verluste gegenüber der LTW 2014 für die FPÖ (-9,9%-Punkte). Die GRÜNEN (+2,4 %-Punkte), die VP (2,3%-Punkte) und die NEOS (+1,6%-Punkte) haben im Bezirk Bregenz deutlich gewonnen. Die SPÖ (0,2%-Punkte) konnte sich leicht verbessern.

Im **Bezirk Dornbirn** erzielte die VP ihr schlechtestes Bezirksergebnis mit 37,5%. Die GRÜNEN erreichten 21,1%. Die FPÖ konnte in Dornbirn mit 16,4% ihr bestes Bezirksergebnis erreichen. Die SPÖ erhielt 8,6% und die NEOS 9,2% der gültigen Wählerstimmen. Gewinne an gültigen Stimmenanteilen gab es für NEOS (+2,1 %-Punkte), VP (+1,7%-Punkte) und GRÜNE (+0,9 %-Punkte). Die SPÖ erzielte ebenso leichte Gewinne (+0,8-Punkte). Die FPÖ verlor mit -10,9%-Punkten in Dornbirn am meisten gegenüber der LTW 2014.

Im **Bezirk Feldkirch** konnte die VP 41,9% der gültigen Wählerstimmen für sich gewinnen. Die GRÜNEN erzielten mit 21,2% ihr bestes Bezirksergebnis. Die FPÖ erreichte 13,2%, die NEOS 9,2% und die SPÖ 8,5%. Die NEOS konnten im Wahlbezirk Feldkirch ihr bestes Ergebnis erreichen, die SPÖ ihr schlechtestes. Im Vergleich zur LTW 2014 konnten die NEOS um 1,9%-Punkte und die GRÜNEN um 1,8%-Punkte zulegen. Die SPÖ und die VP erzielten leichte Zugewinne um 0,7 bzw. 0,6%-Punkte. Auch in Feldkirch verlor die FPÖ 8,8%-Punkte. Die FPÖ hat in allen vier Bezirken deutliche Verluste hinnehmen müssen.

### Veränderungen in %-Punkten nach Bezirken LTW 2019 zu LTW 2014

■ VP ■ FPÖ ■ GRÜNE ■ SPÖ ■ NEOS ■ ANDERE



Kennzahlen	Bludenz	Bregenz	Dornbirn	Feldkirch	Vorarlberg
Wahlberechtigte	44.863	90.912	59.890	74.856	270.521
Nichtwähler	15.701	34.305	25.056	29.329	104.391
abgegebene Stimmen	29.162	56.607	34.834	45.527	166.130
gültig	29.003	56.277	34.665	45.266	165.211
ungültig	159	330	169	261	919
<b>Verteilung der gültigen Stimmen</b>					
VP	13.973	25.972	13.009	18.957	71.911
FPÖ	4.193	7.124	5.702	5.992	23.011
GRÜNE	3.850	10.462	7.304	9.585	31.201
SPÖ	3.604	5.175	2.992	3.864	15.635
NEOS	2.079	4.629	3.194	4.162	14.064
HAK	219	1.032	1.204	611	3.066
M	110	161	121	175	567
WIR	180	294	235	435	1.144
CPÖ	140	161	-	125	426
XI	353	873	599	656	2.481
GILT	-	-	-	230	230
WANDEL	302	394	305	474	1.475
Wahlzahl	4.144	4.330	3.852	4.116	-

Kennzahlen	Bludenz	Bregenz	Dornbirn	Feldkirch	Vorarlberg
Wahlberechtigte	44.863	90.912	59.890	74.856	270.521
Nichtwähler in %	35,0	37,7	41,8	39,2	38,6
abgegebene Stimmen in davon	65,0	62,3	58,2	60,8	61,4
gültig	99,5	99,4	99,5	99,4	99,4
ungültig	0,5	0,6	0,5	0,6	0,6
<b>Verteilung der gültigen Stimmen</b>					
VP	48,2	46,2	37,5	41,9	43,5
FPÖ	14,5	12,7	16,4	13,2	13,9
GRÜNE	13,3	18,6	21,1	21,2	18,9
SPÖ	12,4	9,2	8,6	8,5	9,5
NEOS	7,2	8,2	9,2	9,2	8,5
HAK	0,8	1,8	3,5	1,3	1,9
M	0,4	0,3	0,3	0,4	0,3
WIR	0,6	0,5	0,7	1,0	0,7
CPÖ	0,5	0,3	-	0,3	0,3
XI	1,2	1,6	1,7	1,4	1,5
GILT	-	-	-	0,5	0,1
WANDEL	1,0	0,7	0,9	1,0	0,9

## Regionen

Die **VP** erreichte in allen Regionen die Stimmenmehrheit. In den Regionen Arlberg/Klostertal, Brandnertal, Bregenzerwald, Großes Walsertal, im Kleinwalsertal und Montafon erreichte die VP über 50% der gültigen Stimmen. Am höchsten war die Zustimmung im Großen Walsertal mit 72,4%.

Während die **FPÖ** bei der vorangegangenen LTW 2014 in allen Regionen den zweithöchsten Stimmenanteil erreichte, konnte sie nur mehr im Brandnertal mit 23,1% und im Montafon mit 17,7% den zweiten Rang behaupten. In der Region Arlberg/Klostertal erreichte die FPÖ den fünfhöchsten Stimmenanteil.

Die **GRÜNEN** erreichten in den meisten Regionen des Landes und den Wahlkarten, die nicht im eigenen Bezirk abgegeben wurden hinter der VP den zweithöchsten Stimmenanteil. In der Region Arlberg/Klostertal waren die SPÖ und die NEOS, im Brandnertal die FPÖ und im Montafon die FPÖ und SPÖ stärker. Im Rheintal, im Leiblachtal, im Kleinwalsertal und im Walgau wurden die besten Regionsergebnisse erzielt.

Die **SPÖ** konnte im Walgau mit 13,1% ihr bestes Ergebnis erzielen. Knapp über 10% erreichte die SPÖ in den Regionen Arlberg/Klostertal und Montafon.

Die **NEOS** konnten ihre besten Ergebnisse in der Region Arlberg/Klostertal (10,4%), in der Region Rheintal (9,2%) sowie bei den Wahlkartenwählern mit 10,9% erzielen.

Von den anderen wahlwerbenden Gruppierungen konnte die **HAK** in den Regionen Rheintal und Leiblachtal einen gültigen Stimmenanteil von über 2% erreichen. **XI** erzielte in fast allen Regionen zwischen 1,9% und 1,2%.

Region	Wahlberechtigt	Gültig	Ungültig	Verteilung gültiger Stimmen in Prozent					
				VP	FPÖ	GRÜNE	SPÖ	NEOS	Andere
Arlberggebiet	3.471	2.381	10	57,8	8,9	9,5	10,8	10,4	2,6
Brandnertal	887	602	5	51,8	23,1	9,5	5,5	6,8	3,3
Bregenzerwald	22.859	15.699	87	62,1	10,1	14,6	2,7	7,0	3,5
Großes Walsertal	2.531	1.950	6	72,4	6,2	9,8	2,5	5,9	3,2
Kleinwalsertal	2.284	1.265	2	53,0	17,2	17,5	3,6	6,8	1,9
Leiblachtal	10.109	6.160	42	45,3	13,0	19,2	8,3	8,1	6,1
Montafon	12.105	7.873	50	51,7	17,7	9,9	10,8	6,7	3,2
Rheintal	181.132	105.442	598	39,0	14,5	21,0	9,9	9,2	6,4
Walgau	35.143	21.699	108	44,1	14,1	16,3	13,1	7,0	5,4
Wahlkarten <sup>1)</sup>	-	2.140	11	39,0	10,7	27,1	7,1	10,9	5,2
Gesamtergebnis	270.521	165.211	919	43,5	13,9	18,9	9,5	8,5	5,7

<sup>1)</sup> Wahlkarten, die nicht im eigenen Wahlbezirk abgegeben wurden oder die zur brieflichen Stimmabgabe eingelangt sind.

## Gemeinden

Die **VP** erhielt vor allem in kleinen Gemeinden sehr hohe Stimmanteile. In Gemeinden unter 500 Wahlberechtigten konnten knapp zwei Drittel der gültigen Stimmen erreicht werden. In Gemeinden zwischen 500 und 1.000 Wahlberechtigten wurden noch knapp über 60% erreicht. In mittleren Gemeinden zwischen 1.000 und 5.000 Wahlberechtigten wurden rund 49% erzielt. In den größten Gemeinden Dornbirn, Feldkirch, Bregenz, Lustenau und Hohenems mit über 5.000 Wahlberechtigten wurden von der VP insgesamt rund 38% der gültigen Stimmen erreicht.

Im Allgemeinen lässt sich ableiten: Je kleiner die Gemeinde ist, desto mehr Stimmenanteile gingen an die VP. Je mehr Wahlberechtigte in einer Gemeinde leben, desto mehr Stimmenanteile an die FPÖ, GRÜNE, SPÖ und NEOS.

So erzielte die **FPÖ** die höchsten Stimmanteile mit über 14% in Gemeinden über 5.000 Wahlberechtigten und die geringsten in den Kleinstgemeinden sowie bei den Wahlkartenwählern.

Auch die **GRÜNEN** erzielten mit 21% in den größten Gemeinden mit 5.000 und mehr Wahlberechtigten ihre besten Ergebnisse. Unterdurchschnittlich war der Stimmenanteil in Gemeinden mit weniger als 2.000 Wahlberechtigten. Bei den Wahlkartenwählern konnten die GRÜNEN sogar 27,1% erzielen.

Die **SPÖ** konnte in Gemeinden mit über 5.000 Wahlberechtigten im Durchschnitt 11,0% erreichen. Hingegen waren die schwächsten Ergebnisse mit 3,7% in Gemeinden unter 500 Wahlberechtigten feststellbar.

Die **NEOS** erreichten in Kleingemeinden unter 1.000 Einwohner ihre schwächsten Ergebnisse. Ansonsten konnten die NEOS zwischen 6,8% und 9,0% erzielen. Bei den Wahlkartenwählerinnen und -wählern konnten 10,9% erreicht werden.

Gemeinden mit Wahlberechtigten	Anzahl Gem. [abs]	Gültige Stimmen Gesamt [%]	Wahlwerbende Parteien					
			VP [%]	FPÖ [%]	GRÜNE [%]	SPÖ [%]	NEOS [%]	Andere [%]
Vorarlberg	96	100	43,5	13,9	18,9	9,5	8,5	5,7
Unter 500	23	100	65,5	11,7	10,4	3,7	5,8	3,0
500 bis unter 1.000	17	100	60,3	12,0	12,6	5,2	6,8	3,1
1.000 bis unter 2.000	23	100	53,1	12,0	14,9	7,5	7,8	4,6
2.000 bis unter 5.000	21	100	44,7	14,4	18,3	8,8	8,4	5,3
5.000 und mehr	12	100	37,9	14,6	21,0	11,0	9,0	6,5
Wahlkarten	-	100	39,0	10,7	27,1	7,1	10,9	5,2

Die **VP** konnte in 55 Gemeinden Stimmenanteile von 50% und mehr erreichen. In 28 Gemeinden lag der Stimmenanteil zwischen 40% und unter 50%, in 13 Gemeinden zwischen 30% und unter 40%. In der Gemeinde Fontanella konnte die ÖVP mit 88% den höchsten Stimmenanteil erzielen. In den Gemeinden Warth, Damüls, Eichenberg, Dünserberg, Sonntag, Sibratsgfäll, Blons, Möggers, Lech und Schröcken betrug der Stimmenanteil noch über 70%. Die geringsten Stimmenanteile unter 37% erreichte die VP in den Gemeinden Fußach, Hohenems, Hard und Bregenz, wobei in Bregenz mit 32,6% das schwächste Ergebnis erzielt wurde.



Die **FPÖ** konnte den sieben Gemeinden zwischen 20% und 30% der Stimmen erreichen – in 62 Gemeinden lag der Stimmenanteil zwischen 10% und 20%. In Brand, der Heimatgemeinde von Christof Bitschi, erreichte die FPÖ mit 25% das beste Ergebnis, gefolgt von den Gemeinden Gaschurn und Hohenems. Über 20% konnten in den Gemeinden Vandans, Übersaxen, Nenzing und Bürserberg erreicht werden. Die geringsten Stimmenanteile unter 5% wurden für die FPÖ in Schröcken, Sonntag, Fontanella, Damüls, Eichenberg und in Lech erzielt.

Die **GRÜNEN** erreichten in 21 Gemeinden über 20% der gültigen Stimmen. Die besten Ergebnisse wurden in den Gemeinden Klaus mit 24%, Rankweil, Sulz, Röthis, Lochau, Bregenz, Feldkirch, Dornbirn und Altach erzielt. Unter 5% erreichten die Grünen in den Gemeinden Fontanella, Silbertal und Warth.

Die **SPÖ** erreichte ihre besten Ergebnisse mit über 15% der gültigen Stimmen in den Gemeinden Bürs (20%), Bludenz, Innerbräz, Bregenz, Nüziders, Hard und St. Gallenkirch. In 12 Gemeinden wurden zwischen 10% und 15% der gültigen Stimmen, in 39 Gemeinden zwischen 5% und unter 10% und in 38 Gemeinden unter 5% erzielt.

Die **NEOS** erreichten in Schröcken (12,8%) und Dalaas (12,3%) ihre besten Gemeindeergebnisse. Über 10% der gültigen Stimmenanteile konnten die NEOS in zehn Gemeinden erzielen. Zwischen 5% und 10% der gültigen Stimmen erreichten die NEOS in 70 Gemeinden. In 16 Gemeinden erhielten die NEOS weniger als 5%.

#### Verteilung der Gemeinden nach Stimmenanteilen und Parteien

Stimmenanteile	Wahlwerbende Parteien					
	VP	FPÖ	GRÜNE	SPÖ	NEOS	Andere
Bis unter 10 %	-	27	21	77	86	96
10% bis unter 20%	-	62	54	19	10	-
20% bis unter 30%	-	7	21	-	-	-
30% bis unter 40%	13	-	-	-	-	-
40% bis unter 50%	28	-	-	-	-	-
50% und mehr	55	-	-	-	-	-

#### Vorzugsstimmen

Jede Wählerin und jeder Wähler hatte die Möglichkeit, bis zu fünf Vorzugsstimmen zu vergeben. Zwei davon können auf denselben Wahlwerber vereint werden. Vorzugsstimmen sind nur für Kandidaten einer Partei gültig und nur für Kandidaten der Partei, die man gewählt hat.

67,7% der Wählerinnen und Wähler, die gültig gestimmt haben, haben auch Vorzugsstimmen vergeben. Das ist ein deutlicher Rückgang (-7,3%-Punkte) gegenüber der letzten Landtagswahl im Jahr 2014. Am häufigsten machten Wähler der FPÖ mit einem Vorzugsstimmenanteil von 75% davon Gebrauch, gefolgt von VP-Wählern mit 73% und den SPÖ-Wählern mit 67%. Die geringsten Vorzugsstimmenanteile wurden bei den GRÜNEN (59%) und bei den NEOS (51%) festgestellt.

Die wahlwerbenden Gruppen ohne Mandate im Landtag hatten folgende Vorzugsstimmenanteile: HAK 68%, M 47%, WIR 59%, CPÖ 51%, XI 63%, GILT 38%, WANDEL 54%.

Die Gemeinden mit den höchsten Vorzugsstimmenanteilen waren Dünserberg, Mellau, Fontanella, Sonntag, Fraxern, Stallehr, Sibratsgfall, Hittisau, Silbertal und Schoppernau mit über 80%.

#### Gültige Stimmzettel nach Parteien und Bezirken

Partei	Bludenz	Bregenz	Dornbirn	Feldkirch	Vorarlberg
VP	13.973	25.972	13.009	18.957	71.911
FPÖ	4.193	7.124	5.702	5.992	23.011
GRÜNE	3.850	10.462	7.304	9.585	31.201
SPÖ	3.604	5.175	2.992	3.864	15.635
NEOS	2.079	4.629	3.194	4.162	14.064
Andere Parteien	1.304	2.915	2.464	2.706	9.389
<b>Gesamt</b>	<b>29.003</b>	<b>56.277</b>	<b>34.665</b>	<b>45.266</b>	<b>165.211</b>

#### Gültige Stimmzettel mit Vorzugsstimmen nach Parteien und Bezirken

Partei	Bludenz	Bregenz	Dornbirn	Feldkirch	Vorarlberg
VP	11.215	19.652	9.611	12.376	52.854
FPÖ	3.260	5.230	4.737	4.050	17.277
GRÜNE	2.268	6.567	4.775	4.785	18.395
SPÖ	2.596	3.697	2.072	2.079	10.444
NEOS	1.119	2.452	1.746	1.890	7.207
Andere Parteien	727	1.880	1.644	1.428	5.679
<b>Gesamt</b>	<b>21.185</b>	<b>39.478</b>	<b>24.585</b>	<b>26.608</b>	<b>111.856</b>

#### Vorzugsstimmenanteil nach Parteien und Bezirken

Partei	Bludenz	Bregenz	Dornbirn	Feldkirch	Vorarlberg
VP	80,3	75,7	73,9	65,3	73,5
FPÖ	77,7	73,4	83,1	67,6	75,1
GRÜNE	58,9	62,8	65,4	49,9	59,0
SPÖ	72,0	71,4	69,3	53,8	66,8
NEOS	53,8	53,0	54,7	45,4	51,2
Andere Parteien	55,8	64,5	66,7	52,8	60,5
<b>Gesamt</b>	<b>73,0</b>	<b>70,1</b>	<b>70,9</b>	<b>58,8</b>	<b>67,7</b>

Der Kandidat mit den meisten Vorzugsstimmen war Landeshauptmann Mag. Markus Wallner. Er war der einzige Kandidat der VP, der in allen vier Bezirken kandidierte. Er erhielt insgesamt 80.318 Vorzugsstimmen von 71.911 VP-Wählern und Wählerinnen. Das ist insofern möglich, dass jeder Wahlberechtigte fünf Vorzugsstimmen vergeben durfte, zwei davon an denselben Kandidaten. Der Anteil der Vorzugsstimmen an den Gesamtstimmen der Partei beträgt 112%. Martina Rüscher MBA MSc erhielt mit 7.031 Vorzugsstimmen am zweitmeisten VP-Vorzugsstimmen, gefolgt von Christian Gantner mit 6.555 und Dr. Barbara Schöbi-Fink mit 4.708.

Von der FPÖ kandidierte Christof Bitschi als einziger Kandidat der FPÖ in allen vier Bezirken. Er erhielt 23.123 Vorzugsstimmen von 23.011 FPÖ-Wählerinnen und Wählern am meisten Vorzugsstimmen. Der Anteil der Vorzugsstimmen an den Gesamtstimmen der Partei beträgt 100%. An zweiter Stelle rangiert Dieter Egger (4.971 Vorzugsstimmen) gefolgt von Daniel Allgäuer (3.486) und Dr. Hubert Kinz (1.969).

Johannes Rauch wie auch Katharina Wiesflecker und Vahide Aydin von den GRÜNEN kandidierten in allen vier Bezirken. Johannes Rauch erhielt die meisten Vorzugsstimmen der GRÜNEN. Er erhielt insgesamt 19.542 Vorzugsstimmen von 31.201 Wählerinnen und Wählern. Der Vorzugsstimmenanteil an den Gesamtstimmen der Partei beträgt 63%. Nach Johannes Rauch erhielt Katharina Wiesflecker (9.466) am meisten Vorzugsstimmen, gefolgt von MMag. Daniel Zadra (5.625), DI Simon Vetter (4.297), Mag. Nina Tomaselli (3.267) und Vahide Aydin (3.006).

Von der SPÖ kandidierten Dr. Martin Staudinger, Manuela Auer, Michael Ritsch MBA, Elke Zimmermann, Jeanette Greiter und Thomas Hopfner in allen vier Bezirken. Dr. Martin Staudinger erhielt 14.353 Vorzugsstimmen von 15.635 Wählerinnen und Wählern. Der Vorzugsstimmenanteil an den Gesamtstimmen der Partei beträgt 92%. Neben Dr. Martin Staudinger erreichten über 1.000 Vorzugsstimmen: Manuela Auer (7.154), Michael Ritsch MBA (4.072) und Elke Zimmermann (1.475).

Dr Sabine Scheffknecht von den NEOS erzielte insgesamt 8.429 Vorzugsstimmen von 14.064 Wählerinnen und Wählern. Der Vorzugsstimmenanteil an den Gesamtstimmen der Partei beträgt 60%. Des Weiteren kandidieren in allen vier Wahlbezirken Johannes Gasser MSc Bakk. BA, Fabienne Lackner, Mag. (FH) Ory Sasha Petschnig MA, Mag. Gerald Loacker, Mag. Daniel Matt und Florentina Mender. Neben Dr Sabine Scheffknecht erreichten über 1.000 Vorzugsstimmen: Johannes Gerhard Gasser MSc Bakk. BA (2.699), Lackner Fabienne (1.418) und Mag. Gerald Loacker (1.401).

Wahlwerber mit besonders vielen Vorzugsstimmen können ein Vorzugsstimmenmandat erhalten, wenn ihre Partei mindestens ein Mandat erreicht hat, sie nicht schon ohnehin ein Mandat erhielten, die Zahl der Vorzugsstimmen größer ist als die der anderen Wahlwerber der eigenen Partei und die Zahl der Vorzugsstimmen mindestens 24% der gültigen Stimmen seiner Partei beträgt. Bei der Landtagswahl 2019 erzielte einzig Dieter Egger (FPÖ) im Wahlbezirk Dornbirn ein Vorzugsstimmenmandat.

Folgende Wahlwerber von Parteien mit mindestens einem Mandat, haben Vorzugsstimmen von mindestens 24% der Parteisummen im jeweiligen Wahlbezirk erreicht:

Wahlwerber	Fraktion	Wahlbezirk	%-Anteil VZ-Stimmen <sup>1)</sup>	Vorzugs- stimmen	Partei- stimmen
Mag. Wallner Markus	VP	Feldkirch	117,2	22.211	18.957
Mag. Wallner Markus	VP	Bludenz	113,5	15.865	13.973
Bitschi Christof	FPÖ	Bludenz	113,5	4.760	4.193
Mag. Wallner Markus	VP	Bregenz	112,0	29.077	25.972
Bitschi Christof	FPÖ	Bregenz	103,6	7.378	7.124
Bitschi Christof	FPÖ	Feldkirch	101,3	6.071	5.992
Mag. Wallner Markus	VP	Dornbirn	101,2	13.165	13.009
Dr. Staudinger Martin	SPÖ	Dornbirn	93,0	2.784	2.992
Dr. Staudinger Martin	SPÖ	Bludenz	93,0	3.350	3.604
Dr. Staudinger Martin	SPÖ	Bregenz	91,3	4.724	5.175
Dr. Staudinger Martin	SPÖ	Feldkirch	90,5	3.495	3.864
Egger Dieter	FPÖ	Dornbirn	87,2	4.971	5.702
Bitschi Christof	FPÖ	Dornbirn	86,2	4.914	5.702
Rauch Johannes	GRÜNE	Bludenz	74,5	2.868	3.850
Rauch Johannes	GRÜNE	Feldkirch	64,9	6.220	9.585
Dr Scheffknecht Sabine	NEOS	Dornbirn	63,3	2.023	3.194
Dr Scheffknecht Sabine	NEOS	Bludenz	60,1	1.249	2.079
Rauch Johannes	GRÜNE	Dornbirn	59,3	4.334	7.304
Dr Scheffknecht Sabine	NEOS	Bregenz	59,0	2.731	4.629
Rauch Johannes	GRÜNE	Bregenz	58,5	6.120	10.462
Dr Scheffknecht Sabine	NEOS	Feldkirch	58,3	2.426	4.162
Allgäuer Daniel	FPÖ	Feldkirch	58,2	3.486	5.992
Auer Manuela	SPÖ	Bludenz	57,3	2.065	3.604
Gantner Christian	VP	Bludenz	46,9	6.555	13.973
Auer Manuela	SPÖ	Feldkirch	46,4	1.791	3.864
Auer Manuela	SPÖ	Dornbirn	44,3	1.325	2.992
Ritsch Michael MBA	SPÖ	Bregenz	38,7	2.004	5.175
Auer Manuela	SPÖ	Bregenz	38,1	1.973	5.175
MMag. Zadra Daniel	GRÜNE	Dornbirn	37,3	2.723	7.304
Wiesflecker Katharina	GRÜNE	Bludenz	37,0	1.424	3.850
Weixlbaumer Joachim	FPÖ	Bludenz	33,9	1.421	4.193
Wiesflecker Katharina	GRÜNE	Bregenz	31,6	3.303	10.462
Wiesflecker Katharina	GRÜNE	Feldkirch	29,7	2.845	9.585
Hosp Nicole	FPÖ	Dornbirn	28,3	1.615	5.702
Waibel Christoph	FPÖ	Dornbirn	27,8	1.587	5.702
DI Vetter Simon	GRÜNE	Dornbirn	27,8	2.032	7.304
Gasser Johannes Gerhard MSc Bakk.	NEOS	Bregenz	27,8	1.285	4.629
Dr. Kinz Hubert	FPÖ	Bregenz	27,6	1.969	7.124
Dr. Vonier Monika	VP	Bludenz	27,3	3.811	13.973
Rüscher Martina MBA MSc	VP	Bregenz	27,1	7.031	25.972
Gamon Elena	NEOS	Bludenz	26,5	551	2.079
Wiesflecker Katharina	GRÜNE	Dornbirn	25,9	1.894	7.304
Mag. Tomaselli Nina	GRÜNE	Feldkirch	25,0	2.393	9.585
Mag. Dr. Schöbi-Fink Barbara	VP	Feldkirch	24,8	4.708	18.957

<sup>1)</sup> Prozentanteil der Vorzugsstimmen an den Parteistimmen

## Rangveränderungen aufgrund der Vorzugsstimmen

Es kam zu 268 Rangbewegungen mit mindestens einem Platz Unterschied zum Listenplatz. In Summe kam es zu 404 Rangveränderungen.

DI Simon Vetter von den GRÜNEN verbesserte sich im Wahlbezirk Dornbirn um 10 Plätze auf Rang 6 und im Wahlbezirk Bregenz um 9 Plätze auf Rang 14. Ebenso verbesserte sich Mag. Gerald Locker von den NEOS im Wahlbezirk Dornbirn um 9 Plätze auf Rang 7.

MMag. Zadra Daniel von den GRÜNEN konnte sich im Wahlbezirk Bregenz und Feldkirch um je um 5 Plätze auf die Ränge 11 und 8 verbessern. Um vier Plätze gegenüber dem Listenplatz verbesserten sich Reinhard Stemmer (SPÖ), Dipl.-Inform. Dominik Bartenstein MSc (GRÜNE), Dr. Matthias Scheyer (NEOS) und Ing. Reinhold Einwallner (SPÖ). Des Weiteren verbesserten sich neun Wahlwerber/innen um drei Plätze, 23 um zwei Plätze und 68 um je einen Platz. 305 Wahlwerber/innen behielten nach Auszählung der Vorzugsstimmen ihren Rang und 158 verloren mindestens einen Rang.

Im **Wahlbezirk Bludenz** erreichte Andrea Schwarzmann (VP) den vierten Platz und verdrängte aufgrund der Vorzugsstimmen Mag. Harald Witwer (VP) auf den fünften Platz. Mag. Wolfgang Maurer (GRÜNE) erreichte den fünften Rang und verdrängte Christoph Metzler (GRÜNE) auf den sechsten Platz. Elke Zimmermann (SPÖ) überholte Michael Ritsch (SPÖ) und erzielte den dritten Platz. Mit Listenplatz neun erreichte Reinhard Stemmer (SPÖ) den fünften Platz. Elena Gamon (NEOS) erreichte vom fünften Listenrang den zweiten Rang und verdrängte Mag. (FH) Ory Sasha Petschnig MA, Johannes Gerhard Gasser MSc Bakk. BA und MMag. Maximilian Fritsche auf die Plätze drei bis fünf.

Im **Wahlbezirk Bregenz** überholte Bernhard Feuerstein (VP) Veronika Marte BEd (VP) und erzielte den vierten Rang. Sandra Jäckel (FPÖ) erreichte den vierten Rang und überholte Joachim Fritz (FPÖ). Mag. Eva Hammerer (GRÜNE) erreichte den dritten Rang und verdrängte Sandra Schoch MA (GRÜNE) auf Rang vier. Mag. (FH) Sanel Dedic (GRÜNE) erreichte vom sechsten Listenplatz Platz fünf. Jeannette Greiter (SPÖ) erreichte vom sechsten Listenplatz Platz fünf. Fabienne Lackner (NEOS) verdrängte Gerfried Thür Lic. und erreichte den dritten Platz. Dominik Greißing (NEOS) erreichte vom sechsten Listenplatz Platz fünf.

Im **Wahlbezirk Dornbirn** konnte Mag. Patrick Wiedl (VP) mit 2.167 Vorzugsstimmen Arno Gächter vom vierten Listenplatz verdrängen. Dieter Egger (FPÖ) errang dank 4.971 Vorzugsstimmen ein Direktmandat. MMag. Daniel Zadra (GRÜNE) erreichte vom vierten Listenplatz Platz zwei und verdrängte Katharina Wiesflecker und Vahide Aydin auf die Plätze drei und vier. Markus Fäßler (SPÖ) erreichte vom siebten Listenplatz Platz vier. Mag. Kilian Holzer (NEOS) erreichte vom siebten Listenplatz Platz fünf.

Im **Wahlbezirk Feldkirch** gewannen Steve Mayr (VP, Platz 4) und Dr. Clemens Ender (VP, Platz 5) einen Platz. Jeannette Greiter (SPÖ) erreichte vom sechsten Listenplatz Platz fünf. Fabienne Lackner (NEOS) und Mag. Daniel Matt (NEOS) gewannen einen Platz und erzielten die Plätze drei und vier. Gerfried Thür Lic (NEOS) verlor zwei Plätze und erreichte Platz fünf.

## Zusammensetzung des Vorarlberger Landtags und der Vorarlberger Landesregierung

Die personelle Zusammensetzung des Vorarlberger Landtags hat sich aufgrund der Landtagswahl, Verzichtserklärungen und Ausscheiden mehrerer Landtagsabgeordneter verändert. 17 der 36 Abgeordneten sind neu im Vorarlberger Landtag.

### Mitglieder des XXXI. Vorarlberger Landtags zur konstituierenden Sitzung am 06.11.2019

#### VP

Dr. Andexlinger Susanne MAS MBA  
Feuerstein Bernhard  
Gantner Christian  
Mag. Frühstück Roland  
Marte Veronika BEd  
Mayr Steve  
Metzler Christina  
Rüscher Martina MBA MSc  
Schwarzmann Andrea  
Mag. Sonderegger Harald  
Thoma Christoph  
Dr. Vonier Monika  
Mag. Wallner Markus  
Wichtl Raphael  
Mag. Wiedl Patrick  
Dr. Winsauer Thomas MBL

#### GRÜNE

Aydin Vahide  
Mag. Hammerer Eva  
Mag. Kasper Nadine  
Metzler Christoph  
Schoch Sandra MA  
Weber Bernhard  
MMag. Zadra Daniel

#### FPÖ

Allgäuer Daniel  
Bitschi Christof  
Egger Dieter  
Kerbleder Andrea  
Dr. Kinz Hubert

#### SPÖ

Auer Manuela  
Dr. Staudinger Martin  
Ritsch Michael MBA  
Zimmermann Elke

#### NEOS

Gasser Johannes Gerhard MSc Bakk. BA  
Thür Gerfried Lic.  
Dr. Scheffknecht Sabine

### Ausgeschiedene Abgeordnete

#### VP

Fässler Julian  
Gruber Beate  
Hartmann Markus  
Mag. Hofer Albert  
Huber Werner  
Steinhofer Daniel  
Türtscher Josef

#### GRÜNE

DI Dr. Gross Adi  
Mag. Tomaselli Nina

#### FPÖ

Hagen Ernst  
Hosp Nicole  
Michalke Cornelia  
Waibel Christoph  
Weixlbaumer Joachim

#### SPÖ

Dr. Sprickler-Falschlunger Gabriele

#### NEOS

Mag. Matt Daniel

In der Landtagssitzung am 06.11.2019 wurde Mag. Harald Sonderegger (VP) zum Präsidenten des XXXI. Vorarlberger Landtags gewählt. Als Vizepräsidentinnen wurden Dr. Monika Vonier (VP) und Sandra Schoch, MA (GRÜNE) gewählt.

Aufgrund der Verzichtserklärungen der Abgeordneten Mag. Markus Wallner, Dr. Barbara Schöbi-Fink, Christian Gantner und Martina Rüscher, MBA MSc (alle am 6.11.2019) sind vier Abgeordnete nachgerückt und der XXXI. Landtag besteht seit diesem Zeitpunkt aus den Abgeordneten:

<b>VP</b>	<b>GRÜNE</b>	<b>SPÖ</b>
Dr. Andexlinger Susanne MAS MBA	Aydin Vahide	Auer Manuela
Dr. Ender Clemens	Mag. Hammerer Eva	Dr. Staudinger
Feuerstein Bernhard	Mag. Kasper Nadine	Ritsch Michael
Mag. Frühstück Roland	Metzler Christoph	Zimmermann Elke
Graf Gabriele	Schoch Sandra MA	
Marte Veronika BEd	Weber Bernhard	<b>NEOS</b>
Mayr Steve	MMag. Zadra Daniel	Gasser Johannes Gerhard MSc Bakk. BA
Metzler Christina		Thür Gerfried Lic.
Schuster-Burda Heidi	<b>FPÖ</b>	Dr Scheffknecht Sabine PhD
Schwarzmann Andrea	Allgäuer Daniel	
Mag. Sonderegger Harald	Bitschi Christof	
Thoma Christoph	Egger Dieter	
Dr. Vonier Monika	Kerbleder Andrea	
Wichtl Raphael	Dr. Kinz Hubert	
Mag. Wiedl Patrick		
Dr. Winsauer Thomas MBL		
Mag. Witwer Harald		

#### **Geschlechterverteilung der Abgeordneten**

Fraktion	Gesamt	männlich	weiblich	%-männlich	%-weiblich
Gesamt	36	21	15	58,3	41,7
VP	17	10	7	58,8	41,2
FPÖ	5	4	1	80,0	20,0
GRÜNE	7	3	4	42,9	57,1
SPÖ	4	2	2	50,0	50,0
NEOS	3	2	1	66,7	33,3

#### **Vorarlberger Landesregierung**

Landeshauptmann Mag. Markus Wallner (VP) wurde von den Abgeordneten des Vorarlberger Landtags als Landeshauptmann bestätigt. Als Landesstatthalterin wurde die bisherige Landesrätin Dr. Barbara Schöbi-Fink (VP) gewählt.

Als weitere Mitglieder der Landesregierung bestätigt:

- Landesrat Johannes Rauch (GRÜNE)
- Landesrätin Katharina Wiesflecker (GRÜNE)
- Landesrat Christian Gantner (VP)

Neu gewählt wurden die Regierungsmitglieder:

- Landesrätin Martina Rüscher, MBA MSc (VP)
- Landesrat Mag. Marco Tittler (VP)

Der bisherige Landesstatthalter Mag. Karlheinz Rüdissler und Landesrat Dr. Christian Bernhard schieden aus der Landesregierung aus.

Als Bundesräte und jeweils als Ersatzmitglied wurden gewählt:

- Dr. Magnus Brunner, LL.M. und als Ersatzmitglied Christine Schwarz-Fuchs (VP)
- DI Dr. Adi Gross und als Ersatzmitglied Elisabeth Ebli (GRÜNE)
- Heike Eder, BSc. MBA und als Ersatzmitglied Alexander Zimmermann (VP)



# Erläuterungen

## Wahlberechtigte

Bei der Landtagswahl 2019 waren wahlberechtigt: Österreichische Staatsbürger, die vom Wahlrecht nicht ausgeschlossen waren und spätestens am Tag der Wahl das 16. Lebensjahr vollendet hatten (jüngster Wähler ist somit am 13.10.2003 geboren) sowie

- am Stichtag der Wahl (16. Juli 2019) in einer Gemeinde Vorarlbergs den Hauptwohnsitz hatten oder
- ehemalige Landesbürgerinnen oder Landesbürger (Auslandsvorarlbergerinnen oder -vorarlberger), die in die Wählerkartei aufgenommen wurden.

Nicht-österreichische Unionsbürgerinnen und -bürger, die ihren Hauptwohnsitz in einer Vorarlberger Gemeinde haben, sind bei Landtagswahlen nicht wahlberechtigt. Ihnen kommt ein Wahlrecht nur bei Wahlen und Abstimmungen auf Gemeindeebene sowie bei EU-Wahlen zu.

Voraussetzung für das Wahlrecht von Auslandsvorarlbergerinnen und Auslandsvorarlbergern ist, dass

- am Stichtag (16. Juli 2019) der Hauptwohnsitz im Ausland begründet ist,
- die Verlegung des Hauptwohnsitzes ins Ausland nicht mehr als zehn Jahre zurückliegt,
- direkt vor dem Verzug ein Hauptwohnsitz in einer Gemeinde Vorarlbergs bestand.

Unter diesen Voraussetzungen konnten Auslandsvorarlbergerinnen und Auslandsvorarlberger einen Antrag auf Eintragung in die Wählerkartei bis spätestens 16. August 2019 stellen. Auslandsvorarlbergerinnen und Auslandsvorarlberger wurden nicht automatisch ins Wählerverzeichnis übernommen. Die Wählerkartei bildet die Grundlage für das Wählerverzeichnis bei der Landtagswahl.

## Wer konnte bei der Landtagswahl 2019 kandidieren?

Wählbar war bei der Landtagswahl, wer

- am Stichtag der Wahl Landesbürgerin oder Landesbürger war,
- spätestens am Wahltag (13. Oktober 2019) das 18. Lebensjahr vollendet hatte (also am 13. Oktober 2001 oder früher geboren wurde) und
- nicht durch ein inländisches Gericht wegen einer oder mehrerer mit Vorsatz begangener strafbarer Handlungen zu einer nicht bedingt nachgesehenen sechs Monate übersteigenden oder zu einer bedingt nachgesehenen ein Jahr übersteigenden Freiheitsstrafe rechtskräftig verurteilt worden ist.

## Welche Möglichkeiten der Stimmabgabe bestehen?

Neben der **persönlichen Stimmabgabe im zuständigen Wahllokal** konnte die Stimmabgabe auch mittels Wahlkarte erfolgen.

Wahlberechtigten, die im Besitz einer **Wahlkarte** waren, standen folgende Möglichkeiten der Stimmabgabe offen:

- **Briefwahl im In- und Ausland** und anschließende Übermittlung der Wahlkarte an das zuständige Gemeindeamt (postalische Übermittlung, Abgabe der Wahlkarte beim Gemeindeamt, Einwerfen der Wahlkarte in den Briefkasten des Gemeindeamtes) bzw. Abgabe in einem Wahllokal am Wahltag;
- Wählen am Wahltag in einem **Wahllokal für Wahlkartenwähler**;
- Wählen am Wahltag vor der **Wahlkommission für Gehunfähige** als gehunfähige sowie anwesende nicht gehunfähige Person;
- Wählen am Wahltag **im ursprünglich zuständigen Wahllokal**.

## Wahlkarten

Anspruch auf Ausstellung einer Wahlkarte hatten:

- Wahlberechtigte, die am **Wahltag voraussichtlich verhindert** waren, ihre Stimme vor der zuständigen Wahlbehörde abzugeben (z.B. wegen Ortsabwesenheit, aus gesundheitlichen Gründen oder wegen Aufenthalts im Ausland);
- Wahlberechtigte, die **infolge Krankheit oder aus ähnlichen Gründen gehunfähig** waren und die Möglichkeit der Stimmabgabe vor der Wahlkommission für Gehunfähige in Anspruch nahmen (musste bei der Antragstellung erklärt werden).

Mittels Wahlkarte konnte auch per Briefwahl gewählt werden. Neben der Briefwahl hatte die Wählerin oder der Wähler zudem die Möglichkeit, die Stimme mittels Wahlkarte in einem Wahllokal abzugeben, das zur Entgegennahme der Stimmen von Wahlkartenwählern bestimmt wurde.

Wahlkartenwählerinnen und -wähler, die ihre Stimme im zuständigen Wahlbezirk abgegeben haben, können nicht gesondert ausgewertet werden. Die Auszählung erfolgte gemeinsam mit den anderen Stimmzetteln in jener Gemeinde, in der die Wahlkarten entgegengenommen wurden.

## Briefwahl

Die Stimmabgabe mittels Briefwahl konnte unmittelbar nach Erhalt der Wahlkarte erfolgen; es musste nicht bis zum Wahltag zugewartet werden.

Der Wähler hatte den amtlichen Stimmzettel **persönlich, unbeobachtet und unbeeinflusst** auszufüllen, den ausgefüllten Stimmzettel in das Wahlkuvert und dieses in die Wahlkarte zu legen sowie die Wahlkarte zu verschließen. Sodann hatte der Wähler auf der Wahlkarte durch Unterschrift eidesstattlich zu erklären, dass er den amtlichen Stimmzettel persönlich, unbeobachtet und unbeeinflusst ausgefüllt hat.

Die Wahlkarte war so rechtzeitig an die zuständige Gemeindewahlbehörde zu übermitteln, dass sie **spätestens bis zum Schließen des letzten Wahllokals** in der Gemeinde **beim Gemeindeamt einlangte**.

Die Wahlkarte konnte auch **in jedem Wahllokal im Land während der Wahlzeiten** abgegeben werden. Duplikate für abhanden gekommene Wahlkarten durften nicht ausgestellt werden. Die Wahlkarte sollten daher bis zum Zeitpunkt der Stimmabgabe sicher verwahrt werden.

## **Kundmachung der wahlwerbenden Gruppen**

Die Landes- und Bezirkswahlvorschläge wurden im Amtsblatt für das Land Vorarlberg kundgemacht. Weiters wurde veranlasst, dass die Wahlvorschläge durch Anschlag an der Amtstafel der Bezirkshauptmannschaften und Gemeinden kundgemacht wurden.

## **Endgültiges Wahlergebnis**

Auf Grund des Umstandes, dass die in Wahllokalen abgegeben Wahlkarten, mit welchen brieflich abgestimmt wurde, und die Stimmen der Wahlkartenwähler aus fremden Wahlbezirken, welche in der Wahlzelle wählten, am Dienstag nach der Wahl von den Bezirkswahlbehörden ausgewertet wurden, stand das endgültige Wahlergebnis am Mittwoch nach der Landtagswahl (das war der 16.10.2019) fest.

Die Stimmenergebnisse aufgrund der Auswertung der Bezirkswahlbehörden wurden mit den Stimmenergebnissen des Wahltages zu einem endgültigen Stimmenergebnis für das gesamte Land zusammengerechnet.

Die Verteilung der im jeweiligen Wahlbezirk zu vergebenden Mandate auf die Parteien sowie die Wahlwerber erfolgte am Dienstag 15. Oktober bzw. Mittwoch, 16. Oktober 2019 durch die Bezirkswahlbehörden im Rahmen des ersten Ermittlungsverfahrens. Die Namen der im **ersten Ermittlungsverfahren** gewählten Abgeordneten und Ersatzmitglieder, die Zahl der verbliebenen Restmandate sowie die Zahl der auf die einzelnen Parteien entfallenden Reststimmen wurden noch am selben Tag an der Amtstafel der jeweiligen Bezirkshauptmannschaft und schnellstmöglich im Amtsblattes für das Land Vorarlberg kundgemacht.

Die nach dem ersten Ermittlungsverfahren verbliebenen Restmandate wurden von der Landeswahlbehörde auf Grund der Anzahl der Reststimmen am 18. Oktober 2019 im **zweiten Ermittlungsverfahren** vergeben. Das endgültige Stimmenergebnis sowie die Verteilung der Restmandate auf die Abgeordneten der einzelnen Parteien standen zu diesem Zeitpunkt fest und wurde von der Landeswahlbehörde an der Amtstafel des Amtes der Landesregierung und im Amtsblatt für das Land Vorarlberg kundgemacht.

Nach Ablauf der Einspruchsfrist gegen das ziffernmäßige Wahlergebnis und der Erklärung mehrfach gewählter Personen darüber, für welche Wahl sie sich entschieden haben, erfolgten am 28. Oktober 2019 durch die Landeswahlbehörde sowie durch die Bezirkswahlbehörden die Kundmachungen über die Änderungen, die sich auf Grund des Mehrfachgewählten-Verfahrens ergaben. Diese Kundmachungen wurden auf den jeweiligen Amtstafeln der Bezirkswahlbehörden bzw. der Landeswahlbehörde und darüber hinaus auch im Amtsblatt für das Land Vorarlberg kundgemacht.

## **Zahl der den Wahlbezirken zufallenden Mandate**

Bei der Landtagswahl ist das Landesgebiet in Wahlbezirke eingeteilt. Diese sind ident mit den vier bestehenden Verwaltungsbezirken. Auf der Grundlage der bei der Registerzählung 2011 ermittelten Zahl der Landesbürger werden die insgesamt 36 Mandate auf die Bezirke aufgeteilt.

Nach § 3 des Landtagswahlgesetzes, LGBl. Nr. 60/1988, wurde die Zahl der auf die Wahlbezirke entfallenden Mandate verordnet (LGBl. Nr. 2/2014): Bludenz 6 Abgeordnete, Bregenz 12 Abgeordnete, Dornbirn 8 Abgeordnete und Feldkirch 10 Abgeordnete.

Da in der Regel bei Landtagswahlen nicht alle Mandate im ersten Ermittlungsverfahren (Grundmandate) vergeben werden können, verändert das zweite Ermittlungsverfahren (Reststimmenmandate) die Verteilung der Abgeordneten auf die Bezirke.

## **Verteilung der Mandate, Restmandate**

Insgesamt werden für den Vorarlberger Landtag 36 Landtagssitze verteilt.

Im sogenannten ersten Ermittlungsverfahren werden die Mandate in den Bezirken vergeben, ausschlaggebend für die Anzahl der Mandate ist die Wahlzahl: Jede Partei erhält nun so viele Mandate, wie die Wahlzahl in ihrer Parteisumme der gültigen Stimmen des jeweiligen Bezirks enthalten ist. Die Wahlzahl wird errechnet, indem die Gesamtsumme der im Bezirk abgegebenen gültigen Stimmen durch die um eins vermehrte Zahl der dem Wahlbezirk zufallenden Mandate geteilt und auf die nächste ganze Zahl aufgerundet wird.

Die Mandate sind den Wahlwerbern der jeweiligen Partei in der Reihenfolge der erzielten Wahlpunkte zuzuweisen. Wahlpunkte werden wie folgt berechnet:

- Der auf dem Wahlvorschlag an erster Stelle angeführte Wahlwerber erhält für jede gültige Stimme der Partei so viele Listenpunkte, wie Mandate im betreffenden Wahlbezirk zu vergeben sind. Der auf dem Wahlvorschlag an zweiter Stelle angeführte Wahlwerber erhält einen halben Punkt weniger, der an dritter Stelle angeführte erhält einen Punkt weniger und so fort.
- Für jede Vorzugsstimme erhält der Wahlwerber 32 Vorzugspunkte.
- Die Zahl der Wahlpunkte ist durch Zusammenzählen der Listenpunkte und der Vorzugspunkte zu ermitteln.

Die im ersten Ermittlungsverfahren nicht zu vergebenden Mandate, sogenannte Restmandate und Reststimmen, die für das Zuteilen eines oder eines weiteren Mandates nicht ausreichen, wandern ins zweite Ermittlungsverfahren auf Landesebene. Anspruch auf Zuweisung von Restmandaten haben nur jene Parteien, die einen Landeswahlvorschlag eingebracht haben und

a) wenigstens in einem der Wahlbezirke ein Mandat (Grundmandat) oder

b) mindestens 5 % der im Land abgegebenen gültigen Stimmen erreicht haben.

Die Restmandate werden nach dem d'Hondt'schen Verfahren gemäß § 59 Abs. 5 bis 7 des Gesetzes über das Verfahren bei Wahlen zum Landtag, LGBl.Nr. 60/1988 i.d.g.F., verteilt.

Die so auf eine Partei entfallenden Restmandate sind den Wahlwerbern dieser Partei in der Reihenfolge des kundgemachten Landeswahlvorschlages zuzuweisen.

## **Rangveränderungen und Rangbewegungen**

Durch die Vergabe von Vorzugsstimmen kann es zu Rangveränderungen in den Bezirkswahlvorschlägen kommen. Dafür sind die erzielten Wahlpunkte entscheidend. Diese setzen sich zusammen aus der Summe der Listenpunkte und der Vorzugspunkte. Bei den Rangveränderungen wird jede Veränderung gegenüber dem Listenrang gezählt. Bei einer Rangbewegung wird jede Veränderung gegenüber dem Listenrang als eins gezählt. Beispiel: Kandidat A rückt durch die Vorzugsstimmen vom fünften Listenrang auf den dritten Platz vor. Kandidat B rutscht vom dritten auf den vierten Rang und Kandidat C vom vierten auf den fünften Rang zurück. Insgesamt waren es vier Rangveränderungen und drei Rangbewegungen.

## **Klubstärke**

In § 6 Abs. 2 des Landtagsbeschlusses über eine Geschäftsordnung für den Vorarlberger Landtag heißt es: Landtagsfraktionen mit wenigstens drei Mitgliedern haben das Recht, einen Landtagsklub zu bilden. Jeder Landtagsklub hat aus seiner Mitte einen Obmann und einen Obmannstellvertreter zu wählen. Das Ergebnis der Konstituierung ist dem Präsidenten schriftlich oder in jeder technisch möglichen Form anzuzeigen.

TABELLENTEIL

1. DIE WAHLBERECHTIGTEN UND WAHLKARTENWÄHLER

Gemeinden	Gemeindewohnsitz			Sexualproportion m/w [%]	Ausgestellte Wahlkarten	
	Gesamt [abs]	Männlich [abs]	Weiblich [abs]		Gesamt [abs]	Anteil [%]
<b>Vorarlberg</b>	<b>270.521</b>	<b>132.180</b>	<b>138.341</b>	<b>95,5</b>	<b>34.562</b>	<b>12,8</b>
<b>Bezirke</b>						
Bezirk Bludenz	44.863	22.272	22.591	98,6	6.491	14,5
Bezirk Bregenz	90.912	44.596	46.316	96,3	10.967	12,1
Bezirk Dornbirn	59.890	28.951	30.939	93,6	7.722	12,9
Bezirk Feldkirch	74.856	36.361	38.495	94,5	9.382	12,5
<b>Regionen</b>						
Arlberggebiet	3.471	1.724	1.747	98,7	781	22,5
Brandnertal	887	467	420	111,2	146	16,5
Bregenzerwald	22.859	11.583	11.276	102,7	2.536	11,1
Großes Walsertal	2.531	1.289	1.242	103,8	284	11,2
Kleinwalsertal	2.284	1.145	1.139	100,5	310	13,6
Leiblachtal	10.109	4.852	5.257	92,3	1.379	13,6
Montafon	12.105	6.066	6.039	100,4	2.012	16,6
Rheintal	181.132	87.767	93.365	94,0	22.646	12,5
Walgau	35.143	17.287	17.856	96,8	4.468	12,7
<b>Gemeinden</b>						
Alberschwende	2.414	1.244	1.170	106,3	272	11,3
Altach	4.947	2.396	2.551	93,9	625	12,6
Andelsbuch	1.862	925	937	98,7	152	8,2
Au	1.336	669	667	100,3	149	11,2
Bartholomäberg	1.754	879	875	100,5	267	15,2
Bezau	1.399	679	720	94,3	179	12,8
Bildstein	593	297	296	100,3	47	7,9
Bizau	784	386	398	97,0	92	11,7
Blons	238	128	110	116,4	29	12,2
Bludenz	9.442	4.565	4.877	93,6	1.099	11,6
Bludesch	1.548	786	762	103,1	111	7,2
Brand	470	248	222	111,7	72	15,3
Bregenz	18.680	8.829	9.851	89,6	2.070	11,1
Buch	464	230	234	98,3	38	8,2
Bürs	2.290	1.107	1.183	93,6	346	15,1
Bürserberg	417	219	198	110,6	74	17,7
Dalaas	1.123	565	558	101,3	143	12,7
Damüls	225	118	107	110,3	50	22,2
Doren	744	373	371	100,5	105	14,1
Dornbirn	33.552	16.182	17.370	93,2	4.207	12,5
Düns	309	155	154	100,6	36	11,7
Dünserberg	106	58	48	120,8	19	17,9
Egg	2.695	1.327	1.368	97,0	223	8,3

Gemeinden	Gemeindewohnsitz			Sexualproportion m/w [%]	Ausgestellte Wahlkarten	
	Gesamt [abs]	Männlich [abs]	Weiblich [abs]		Gesamt [abs]	Anteil [%]
Eichenberg	258	137	121	113,2	48	18,6
Feldkirch	22.625	10.829	11.796	91,8	3.045	13,5
Fontanella	334	167	167	100,0	25	7,5
Frastanz	4.301	2.119	2.182	97,1	511	11,9
Fraxern	523	260	263	98,9	68	13,0
Fußbach	2.667	1.369	1.298	105,5	246	9,2
Gaißau	1.309	638	671	95,1	147	11,2
Gaschurn	1.107	571	536	106,5	211	19,1
Göfis	2.482	1.247	1.235	101,0	301	12,1
Götzis	7.922	3.899	4.023	96,9	921	11,6
Hard	9.184	4.515	4.669	96,7	1.086	11,8
Hittisau	1.396	697	699	99,7	165	11,8
Höchst	5.635	2.777	2.858	97,2	961	17,1
Hohenems	10.940	5.332	5.608	95,1	1.379	12,6
Hohenweiler	917	454	463	98,1	98	10,7
Hörbranz	4.515	2.199	2.316	94,9	543	12,0
Innerbraz	732	367	365	100,5	108	14,8
Kennelbach	1.363	650	713	91,2	216	15,8
Klaus	2.203	1.114	1.089	102,3	323	14,7
Klösterle	492	251	241	104,1	68	13,8
Koblach	3.495	1.691	1.804	93,7	400	11,4
Krumbach	785	413	372	111,0	75	9,6
Langen bei Bregenz	1.063	543	520	104,4	99	9,3
Langenegg	821	409	412	99,3	91	11,1
Laterns	519	258	261	98,9	83	16,0
Lauterach	7.027	3.438	3.589	95,8	830	11,8
Lech	1.124	541	583	92,8	462	41,1
Lingenau	1.081	561	520	107,9	146	13,5
Lochau	4.036	1.860	2.176	85,5	663	16,4
Lorüns	197	109	88	123,9	33	16,8
Ludesch	2.416	1.207	1.209	99,8	294	12,2
Lustenau	15.398	7.437	7.961	93,4	2.136	13,9
Mäder	2.895	1.459	1.436	101,6	280	9,7
Meiningen	1.567	776	791	98,1	115	7,3
Mellau	928	478	450	106,2	70	7,5
Mittelberg	2.284	1.145	1.139	100,5	310	13,6
Möggers	383	202	181	111,6	27	7,0
Nenzing	4.512	2.265	2.247	100,8	554	12,3
Nüziders	3.670	1.796	1.874	95,8	583	15,9
Raggal	632	318	314	101,3	82	13,0
Rankweil	8.299	3.917	4.382	89,4	987	11,9
Reuthe	442	221	221	100,0	53	12,0
Riefensberg	693	386	307	125,7	73	10,5
Röns	253	128	125	102,4	39	15,4

Gemeinden	Gemeindewohnsitz			Sexualproportion m/w [%]	Ausgestellte Wahlkarten	
	Gesamt [abs]	Männlich [abs]	Weiblich [abs]		Gesamt [abs]	Anteil [%]
Röthis	1.547	730	817	89,4	235	15,2
Satteins	2.060	997	1.063	93,8	251	12,2
Schlins	1.650	795	855	93,0	245	14,8
Schnepfau	334	166	168	98,8	25	7,5
Schnifis	595	309	286	108,0	99	16,6
Schoppernau	689	341	348	98,0	65	9,4
Schröcken	149	84	65	129,2	30	20,1
Schruns	2.702	1.296	1.406	92,2	418	15,5
Schwarzach	2.810	1.369	1.441	95,0	388	13,8
Schwarzenberg	1.345	691	654	105,7	170	12,6
Sibratsgfall	314	169	145	116,6	37	11,8
Silbertal	675	359	316	113,6	80	11,9
Sonntag	494	255	239	106,7	55	11,1
St. Anton i. M.	520	253	267	94,8	67	12,9
St. Gallenkirch	1.689	865	824	105,0	329	19,5
St. Gerold	293	148	145	102,1	27	9,2
Stallehr	199	110	89	123,6	37	18,6
Sulz	1.855	891	964	92,4	196	10,6
Sulzberg	1.223	636	587	108,3	184	15,0
Thüringen	1.595	781	814	95,9	211	13,2
Thüringerberg	540	273	267	102,2	66	12,2
Tschagguns	1.656	823	833	98,8	288	17,4
Übersaxen	486	240	246	97,6	53	10,9
Vandans	2.002	1.020	982	103,9	352	17,6
Viktorsberg	301	145	156	92,9	40	13,3
Warth	137	67	70	95,7	31	22,6
Weiler	1.503	725	778	93,2	212	14,1
Wolfurt	5.928	2.904	3.024	96,0	713	12,0
Zwischenwasser	2.413	1.223	1.190	102,8	298	12,3

## 2. ABGEGEBENE STIMMEN

Gemeinden	Abgegebene Stimmen	Gültige Stimmen		Ungültige Stimmen	
	Gesamt [abs]	Gesamt [abs]	Anteil [%]	Gesamt [abs]	Anteil [%]
<b>Vorarlberg</b>	<b>166.130</b>	<b>165.211</b>	<b>99,4</b>	<b>919</b>	<b>0,6</b>
<b>Bezirke</b>					
Bezirk Bludenz	29.162	29.003	99,5	159	0,5
Bezirk Bregenz	56.607	56.277	99,4	330	0,6
Bezirk Dornbirn	34.834	34.665	99,5	169	0,5
Bezirk Feldkirch	45.527	45.266	99,4	261	0,6
<b>Regionen</b>					
Arlberggebiet	2.391	2.381	99,6	10	0,4
Brandnertal	607	602	99,2	5	0,8
Bregenzerwald	15.786	15.699	99,4	87	0,6
Großes Walsertal	1.956	1.950	99,7	6	0,3
Kleinwalsertal	1.267	1.265	99,8	2	0,2
Leiblachtal	6.202	6.160	99,3	42	0,7
Montafon	7.923	7.873	99,4	50	0,6
Rheintal	106.040	105.442	99,4	598	0,6
Walgau	21.807	21.699	99,5	108	0,5
Wahlkarten	2.151	2.140	99,5	11	0,5
<b>Gemeinden</b>					
Alberschwende	1.685	1.679	99,6	6	0,4
Altach	2.967	2.951	99,5	16	0,5
Andelsbuch	1.306	1.296	99,2	10	0,8
Au	902	902	100,0	0	0,0
Bartholomäberg	1.236	1.225	99,1	11	0,9
Bezau	917	910	99,2	7	0,8
Bildstein	381	377	99,0	4	1,0
Bizau	543	542	99,8	1	0,2
Blons	195	194	99,5	1	0,5
Bludenz	5.370	5.337	99,4	33	0,6
Bludesch	950	941	99,1	9	0,9
Brand	336	334	99,4	2	0,6
Bregenz	10.264	10.192	99,3	72	0,7
Buch	344	342	99,4	2	0,6
Bürs	1.441	1.433	99,4	8	0,6
Bürserberg	271	268	98,9	3	1,1
Dalaas	784	782	99,7	2	0,3
Damüls	175	174	99,4	1	0,6
Doren	572	568	99,3	4	0,7
Dornbirn	19.607	19.519	99,6	88	0,4
Düns	233	233	100,0	0	0,0
Dünserberg	95	95	100,0	0	0,0
Egg	1.763	1.754	99,5	9	0,5



Gemeinden	Abgegebene Stimmen	Gültige Stimmen		Ungültige Stimmen	
	Gesamt [abs]	Gesamt [abs]	Anteil [%]	Gesamt [abs]	Anteil [%]
Eichenberg	186	182	97,8	4	2,2
Feldkirch	12.889	12.802	99,3	87	0,7
Fontanella	287	286	99,7	1	0,3
Frastanz	2.480	2.467	99,5	13	0,5
Fraxern	407	403	99,0	4	1,0
Fußbach	1.575	1.566	99,4	9	0,6
Gaißau	788	786	99,7	2	0,3
Gaschurn	744	741	99,6	3	0,4
Göfis	1.677	1.668	99,5	9	0,5
Götzis	4.521	4.508	99,7	13	0,3
Hard	5.325	5.300	99,5	25	0,5
Hittisau	920	912	99,1	8	0,9
Höchst	3.277	3.255	99,3	22	0,7
Hohenems	5.939	5.902	99,4	37	0,6
Hohenweiler	585	578	98,8	7	1,2
Hörbranz	2.760	2.736	99,1	24	0,9
Innerbraz	523	523	100,0	0	0,0
Kennelbach	834	828	99,3	6	0,7
Klaus	1.465	1.463	99,9	2	0,1
Klösterle	327	324	99,1	3	0,9
Koblach	2.054	2.037	99,2	17	0,8
Krumbach	517	511	98,8	6	1,2
Langen bei Bregenz	718	716	99,7	2	0,3
Langenegg	541	538	99,4	3	0,6
Laterns	386	383	99,2	3	0,8
Lauterach	4.279	4.252	99,4	27	0,6
Lech	757	752	99,3	5	0,7
Lingenau	795	794	99,9	1	0,1
Lochau	2.383	2.376	99,7	7	0,3
Lorüns	148	148	100,0	0	0,0
Ludesch	1.469	1.460	99,4	9	0,6
Lustenau	8.820	8.776	99,5	44	0,5
Mäder	1.622	1.613	99,4	9	0,6
Meiningen	890	888	99,8	2	0,2
Mellau	578	577	99,8	1	0,2
Mittelberg	1.267	1.265	99,8	2	0,2
Möggers	288	288	100,0	0	0,0
Nenzing	2.789	2.778	99,6	11	0,4
Nüziders	2.464	2.452	99,5	12	0,5
Raggal	475	475	100,0	0	0,0
Rankweil	4.956	4.914	99,2	42	0,8
Reuthe	281	279	99,3	2	0,7
Riefensberg	495	493	99,6	2	0,4
Röns	196	195	99,5	1	0,5

Gemeinden	Abgegebene Stimmen	Gültige Stimmen		Ungültige Stimmen	
	Gesamt [abs]	Gesamt [abs]	Anteil [%]	Gesamt [abs]	Anteil [%]
Röthis	905	901	99,6	4	0,4
Satteins	1.406	1.400	99,6	6	0,4
Schlins	1.066	1.066	100,0	0	0,0
Schnepfau	227	224	98,7	3	1,3
Schnifis	426	424	99,5	2	0,5
Schoppernau	496	496	100,0	0	0,0
Schröcken	109	109	100,0	0	0,0
Schruns	1.649	1.640	99,5	9	0,5
Schwarzach	1.896	1.888	99,6	8	0,4
Schwarzenberg	972	963	99,1	9	0,9
Sibratsgfall	243	242	99,6	1	0,4
Silbertal	492	490	99,6	2	0,4
Sonntag	390	389	99,7	1	0,3
St. Anton i. M.	358	357	99,7	1	0,3
St. Gallenkirch	1.110	1.103	99,4	7	0,6
St. Gerold	203	201	99,0	2	1,0
Stallehr	144	144	100,0	0	0,0
Sulz	1.201	1.193	99,3	8	0,7
Sulzberg	935	926	99,0	9	1,0
Thüringen	1.130	1.126	99,6	4	0,4
Thüringerberg	406	405	99,8	1	0,2
Tschagguns	1.022	1.018	99,6	4	0,4
Übersaxen	366	362	98,9	4	1,1
Vandans	1.312	1.299	99,0	13	1,0
Viktorsberg	227	226	99,6	1	0,4
Warth	96	94	97,9	2	2,1
Weiler	941	937	99,6	4	0,4
Wolfurt	3.701	3.682	99,5	19	0,5
Zwischenwasser	1.536	1.528	99,5	8	0,5
Wahlkarten Bludenz	380	378	99,5	2	0,5
Wahlkarten Bregenz	688	685	99,6	3	0,4
Wahlkarten Dornbirn	468	468	100,0	0	0,0
Wahlkarten Feldkirch	615	609	99,0	6	1,0

### 3. AUFTEILUNG DER GÜLTIGEN STIMMEN AUF DIE PARTEIEN

Gemeinden	Gültige Stimmen	Wahlwerbende Parteien											
		VP [abs]	FPO [abs]	GRÜNE [abs]	SPO [abs]	NEOS [abs]	HAK [abs]	M [abs]	WIR [abs]	CPÖ [abs]	XI [abs]	GILT [abs]	WANDEL [abs]
<b>Vorarlberg</b>	<b>165.211</b>	<b>71.911</b>	<b>23.011</b>	<b>31.201</b>	<b>15.635</b>	<b>14.064</b>	<b>3.066</b>	<b>567</b>	<b>1.144</b>	<b>426</b>	<b>2.481</b>	<b>230</b>	<b>1.475</b>
<b>Bezirke</b>													
Bezirk Bludenz	29.003	13.973	4.193	3.850	3.604	2.079	219	110	180	140	353	-	302
Bezirk Bregenz	56.277	25.972	7.124	10.462	5.175	4.629	1.032	161	294	161	873	-	394
Bezirk Dornbirn	34.665	13.009	5.702	7.304	2.992	3.194	1.204	121	235	-	599	-	305
Bezirk Feldkirch	45.266	18.957	5.992	9.585	3.864	4.162	611	175	435	125	656	230	474
<b>Regionen</b>													
Arlberggebiet	2.381	1.376	213	227	257	248	3	3	6	4	30	-	14
Brandnertal	602	312	139	57	33	41	-	3	1	-	10	-	6
Bregenzewald	15.699	9.742	1.580	2.298	423	1.094	40	25	85	52	302	-	58
Großes Walsertal	1.950	1.411	120	192	48	115	-	1	6	31	12	-	14
Kleinwalsertal	1.265	670	218	221	45	86	-	-	1	8	4	-	12
Leiblachtal	6.160	2.790	800	1.182	513	499	148	23	24	29	101	-	51
Montafon	7.873	4.071	1.394	779	847	530	7	24	47	25	98	-	51
Rheintal	105.442	41.136	15.266	22.131	10.483	9.699	2.587	382	774	173	1.633	209	969
Walgau	21.699	9.568	3.051	3.535	2.834	1.519	267	96	186	101	252	18	272
Wahikarten	2.140	835	230	579	152	233	14	10	14	3	39	3	28
<b>Gemeinden</b>													
Alberschwende	1.679	904	193	300	63	128	7	4	17	10	41	-	12
Altach	2.951	1.233	386	656	231	267	33	7	36	6	58	11	27
Andelsbuch	1.296	791	77	262	24	80	8	2	7	4	38	-	3
Au	902	614	88	92	14	65	-	1	2	4	19	-	3
Bartholomäberg	1.225	675	217	109	101	69	-	3	19	7	20	-	5

Gemeinden	Wahlwerbende Parteien													
	Gültige Stimmen	VP	FPÖ	GRÜNE	SPÖ	NEOS	HAK	M	WIR	CPÖ	XI	GILT	WANDEL	
	[abs]	[abs]	[abs]	[abs]	[abs]	[abs]	[abs]	[abs]	[abs]	[abs]	[abs]	[abs]	[abs]	
Bezaun	910	559	71	149	23	69	9	1	2	4	22	-	1	
Bildstein	377	215	66	40	16	32	1	-	1	-	4	-	2	
Bizau	542	357	40	91	4	36	1	-	2	3	6	-	2	
Blons	194	148	12	16	3	14	-	-	-	1	-	-	-	
Bludenz	5.337	2.130	682	839	1.051	358	62	27	34	30	60	-	64	
Bludesch	941	366	147	157	127	55	40	4	26	6	9	-	4	
Brand	334	174	84	31	13	26	-	2	-	-	4	-	-	
Bregenz	10.192	3.318	1.294	2.328	1.734	849	334	39	53	24	104	-	115	
Buch	342	194	58	40	16	16	-	1	4	-	8	-	5	
Bürs	1.433	573	223	194	286	64	19	6	2	5	10	-	51	
Bürserberg	268	138	55	26	20	15	-	1	1	-	6	-	6	
Dalaas	782	379	113	66	107	96	-	1	3	3	12	-	2	
Damüls	174	149	6	13	-	5	-	-	-	-	1	-	-	
Doren	568	386	75	62	17	25	-	1	-	-	-	-	2	
Dornbirn	19.519	7.322	2.750	4.424	1.865	1.862	575	69	124	-	342	-	186	
Düns	233	118	28	44	9	15	-	2	9	2	3	1	2	
Dünserberg	95	74	11	9	-	-	-	-	-	-	-	-	1	
Egg	1.754	1.063	168	290	47	133	1	2	6	4	30	-	10	
Eichenberg	182	142	6	17	7	7	-	-	-	-	-	-	3	
Feldkirch	12.802	4.801	1.800	2.908	1.169	1.294	195	39	189	44	162	64	137	
Fontanella	286	251	10	12	1	10	-	-	-	1	1	-	-	
Frasanz	2.467	1.235	338	410	194	157	42	4	23	12	17	12	23	
Fraxern	403	228	42	77	16	22	1	-	1	3	6	1	6	
Fußsach	1.566	568	290	299	193	128	48	3	12	2	13	-	10	
Gailbau	786	361	112	111	75	66	17	5	3	7	23	-	6	

Gemeinden	Wahlwerbende Parteien												
	Gültige Stimmen Gesamt [abs]	VP [abs]	FPÖ [abs]	GRÜNE [abs]	SPÖ [abs]	NEOS [abs]	HAK [abs]	M [abs]	WIR [abs]	CPÖ [abs]	XI [abs]	GILT [abs]	WANDEL [abs]
Gaschurn	741	360	176	51	72	46	-	1	3	3	21	-	8
Göfis	1.668	752	218	342	118	152	5	10	15	11	19	8	18
Götzis	4.508	1.744	591	989	484	422	84	29	19	7	70	25	44
Hard	5.300	1.833	711	1.094	853	489	167	14	17	11	80	-	31
Hittisau	912	541	119	144	31	46	3	2	6	-	20	-	-
Höchst	3.255	1.447	461	592	248	310	78	13	26	5	55	-	20
Hohenems	5.902	2.090	1.350	1.061	492	442	275	17	47	-	73	-	55
Hohenweiler	578	299	66	113	39	34	1	3	6	6	4	-	7
Hörbranz	2.736	1.171	439	486	229	220	76	10	10	11	58	-	26
Innerbranz	523	234	57	72	100	42	-	1	1	-	12	-	4
Kennelbach	828	343	100	169	100	78	14	-	10	1	8	-	5
Klaus	1.463	648	136	352	90	159	14	5	12	3	24	8	12
Klösterle	324	219	22	21	35	21	-	-	1	1	2	-	2
Koblach	2.037	790	258	425	166	241	13	8	19	4	50	33	30
Krumbach	511	306	75	64	30	25	1	2	-	2	5	-	1
Langen bei Bregenz	716	401	122	74	42	48	-	1	4	1	15	-	8
Langenegg	538	343	48	75	20	35	-	1	1	5	8	-	2
Latens	383	257	37	37	9	27	1	1	4	-	5	4	1
Lauterach	4.252	1.739	660	746	470	378	104	16	30	7	74	-	28
Lech	752	544	21	68	15	89	3	1	1	-	4	-	6
Lingenau	794	475	49	163	13	41	-	3	4	3	40	-	3
Lochau	2.376	969	262	543	229	224	71	10	8	10	36	-	14
Lorüns	148	81	21	19	11	8	3	1	1	-	2	-	1
Ludesch	1.460	630	169	298	136	124	21	10	14	8	23	-	27
Lustenau	8.776	3.434	1.546	1.676	601	844	350	32	61	-	174	-	58

Gemeinden	Wahlwerbende Parteien												
	Gültige Stimmen Gesamt [abs]	VP [abs]	FPÖ [abs]	GRÜNE [abs]	SPÖ [abs]	NEOS [abs]	HAK [abs]	M [abs]	WIR [abs]	CPÖ [abs]	XI [abs]	GILT [abs]	WANDEL [abs]
Mäder	1.613	626	295	251	165	150	56	10	5	1	41	5	8
Meiningen	888	368	148	146	108	68	3	7	13	2	14	4	7
Mellau	577	328	89	65	10	67	3	1	5	2	7	-	-
Mittelberg	1.265	670	218	221	45	86	-	-	1	8	4	-	12
Mögers	288	209	27	23	9	14	-	-	-	2	3	-	1
Nenzing	2.778	1.188	600	387	243	204	45	12	16	15	46	-	22
Nuziders	2.452	1.062	266	421	412	191	14	9	13	9	27	-	28
Raggal	475	329	37	48	11	29	-	1	1	13	2	-	4
Rankweil	4.914	1.968	569	1.171	488	386	123	19	26	10	64	29	61
Reuthe	279	169	34	28	8	28	5	1	1	-	5	-	-
Riefensberg	493	311	85	53	12	18	-	-	-	-	14	-	-
Röns	195	100	28	42	10	8	-	-	-	2	2	-	3
Röthis	901	447	73	207	48	89	2	4	3	-	13	4	11
Satteins	1.400	645	208	276	109	100	6	4	15	3	15	3	16
Schlins	1.066	519	127	162	106	94	10	7	13	-	12	2	14
Schnepfau	224	142	20	38	2	19	-	-	1	-	2	-	-
Schnifs	424	242	33	66	28	39	-	2	8	3	3	-	-
Schoppernau	496	332	64	36	11	43	-	-	3	4	1	-	2
Schröcken	109	77	5	7	3	14	-	-	-	-	3	-	-
Schruns	1.640	858	250	217	125	134	3	5	7	6	24	-	11
Schwarzach	1.888	797	250	408	154	217	9	4	7	6	24	-	12
Schwarzenberg	963	590	65	159	25	94	1	3	3	2	15	-	6
Sibratsgfall	242	187	22	20	2	6	-	-	3	2	-	-	-
Silbertal	490	334	80	17	33	18	-	1	3	1	2	-	1
Sonntag	389	302	16	31	4	20	-	-	-	8	4	-	4

Gemeinden	Wahlwerbende Parteien												
	Gültige Stimmen	VP	FPÖ	GRÜNE	SPÖ	NEOS	HAK	M	WIR	CPÖ	XI	GILT	WANDEL
	[abs]	[abs]	[abs]	[abs]	[abs]	[abs]	[abs]	[abs]	[abs]	[abs]	[abs]	[abs]	[abs]
St. Anton i. M.	357	156	58	57	44	28	-	3	5	1	2	-	3
St. Gallenkirch	1.103	584	194	58	175	58	-	5	6	3	16	-	4
St. Gerold	201	130	22	29	8	7	-	-	-	-	1	-	4
Stallehr	144	77	26	20	11	7	-	-	1	-	2	-	-
Sulz	1.193	512	123	278	101	115	13	5	11	4	17	6	8
Sulzberg	926	636	60	111	21	66	1	-	18	-	10	-	3
Thüringen	1.126	528	144	191	101	95	5	8	11	6	21	-	16
Thüringerberg	405	251	23	56	21	35	-	-	5	8	4	-	2
Tschagguns	1.018	534	135	109	134	78	2	3	4	2	5	-	12
Übersaxen	362	207	79	39	5	26	-	-	-	1	1	1	3
Vandans	1.299	570	284	161	163	99	2	3	-	2	8	-	7
Viktorsberg	226	123	26	26	19	20	-	-	1	-	10	-	1
Warth	94	81	5	2	1	3	-	-	-	2	-	-	-
Weiler	937	408	130	191	74	94	3	6	-	2	8	3	18
Wolfurt	3.682	1.668	463	753	297	313	66	15	16	7	58	-	26
Zwischenwasser	1.528	695	244	295	78	143	3	4	9	5	31	3	18
Wahlkarten Bludenz	378	168	49	69	41	39	-	2	2	1	3	-	4
Wahlkarten Bregenz	685	287	61	181	38	74	6	3	5	2	15	-	13
Wahlkarten Dornbirn	468	163	56	143	34	46	4	3	3	-	10	-	6
Wahlkarten Feldkirch	609	217	64	186	39	74	4	2	4	-	11	3	5
ohne Wahlkarten	163.071	71.076	22.781	30.622	15.483	13.831	3.052	557	1.130	423	2.442	227	1.447
Wahlkarten	2.140	835	230	579	152	233	14	10	14	3	39	3	28

#### 4. AUFTEILUNG DER GÜLTIGEN STIMMEN AUF DIE PARTEIEN IN PROZENT

Gemeinden	Gültige Stimmen	Wahlwerbende Parteien											XI [%]	GILT [%]	WANDEL [%]
		VP [%]	FPÖ [%]	GRÜNE [%]	SPÖ [%]	NEOS [%]	HAK [%]	M [%]	WIR [%]	CPÖ [%]					
<b>Vorarlberg</b>	100,0	43,5	13,9	18,9	9,5	8,5	1,9	0,3	0,7	0,3	0,3	1,5	0,1	0,9	
<b>Bezirke</b>															
Bezirk Bludenz	100,0	48,2	14,5	13,3	12,4	7,2	0,8	0,4	0,6	0,5	1,2	-	-	1,0	
Bezirk Bregenz	100,0	46,2	12,7	18,6	9,2	8,2	1,8	0,3	0,5	0,3	1,6	-	-	0,7	
Bezirk Dornbirn	100,0	37,5	16,4	21,1	8,6	9,2	3,5	0,3	0,7	-	1,7	-	-	0,9	
Bezirk Feldkirch	100,0	41,9	13,2	21,2	8,5	9,2	1,3	0,4	1,0	0,3	1,4	0,5	0,5	1,0	
<b>Regionen</b>															
Artenberggebiet	100,0	57,8	8,9	9,5	10,8	10,4	0,1	0,1	0,3	0,2	1,3	-	-	0,6	
Brandnertal	100,0	51,8	23,1	9,5	5,5	6,8	-	0,5	0,2	-	1,7	-	-	1,0	
Bregenzwald	100,0	62,1	10,1	14,6	2,7	7,0	0,3	0,2	0,5	0,3	1,9	-	-	0,4	
Großes Walsertal	100,0	72,4	6,2	9,8	2,5	5,9	-	0,1	0,3	1,6	0,6	-	-	0,7	
Kleinwalsertal	100,0	53,0	17,2	17,5	3,6	6,8	-	-	0,1	0,6	0,3	-	-	0,9	
Leiblachtal	100,0	45,3	13,0	19,2	8,3	8,1	2,4	0,4	0,4	0,5	1,6	-	-	0,8	
Montafon	100,0	51,7	17,7	9,9	10,8	6,7	0,1	0,3	0,6	0,3	1,2	-	-	0,6	
Rheintal	100,0	39,0	14,5	21,0	9,9	9,2	2,5	0,4	0,7	0,2	1,5	0,2	0,2	0,9	
Walgau	100,0	44,1	14,1	16,3	13,1	7,0	1,2	0,4	0,9	0,5	1,2	0,1	0,1	1,3	
Wahlkanten	100,0	39,0	10,7	27,1	7,1	10,9	0,7	0,5	0,7	0,1	1,8	0,1	0,1	1,3	
<b>Gemeinden</b>															
Alberschwende	100,0	53,8	11,5	17,9	3,8	7,6	0,4	0,2	1,0	0,6	2,4	-	-	0,7	
Aflach	100,0	41,8	13,1	22,2	7,8	9,0	1,1	0,2	1,2	0,2	2,0	0,4	0,4	0,9	
Andelsbuch	100,0	61,0	5,9	20,2	1,9	6,2	0,6	0,2	0,5	0,3	2,9	-	-	0,2	
Au	100,0	68,1	9,8	10,2	1,6	7,2	-	0,1	0,2	0,4	2,1	-	-	0,3	
Bartholomäberg	100,0	55,1	17,7	8,9	8,2	5,6	-	0,2	1,6	0,6	1,6	-	-	0,4	



Gemeinden	Wahlwerbende Parteien												
	Gültige Stimmen [%]	VP [%]	FPÖ [%]	GRÜNE [%]	SPÖ [%]	NEOS [%]	HAK [%]	M [%]	WIR [%]	CPÖ [%]	XI [%]	GILT [%]	WANDEL [%]
Bezaun	100,0	61,4	7,8	16,4	2,5	7,6	1,0	0,1	0,2	0,4	2,4	-	0,1
Bildstein	100,0	57,0	17,5	10,6	4,2	8,5	0,3	-	0,3	-	1,1	-	0,5
Bizau	100,0	65,9	7,4	16,8	0,7	6,6	0,2	-	0,4	0,6	1,1	-	0,4
Blons	100,0	76,3	6,2	8,2	1,5	7,2	-	-	-	0,5	-	-	-
Bludenz	100,0	39,9	12,8	15,7	19,7	6,7	1,2	0,5	0,6	0,6	1,1	-	1,2
Bludesch	100,0	38,9	15,6	16,7	13,5	5,8	4,3	0,4	2,8	0,6	1,0	-	0,4
Brand	100,0	52,1	25,1	9,3	3,9	7,8	-	0,6	-	-	1,2	-	-
Bregenz	100,0	32,6	12,7	22,8	17,0	8,3	3,3	0,4	0,5	0,2	1,0	-	1,1
Buch	100,0	56,7	17,0	11,7	4,7	4,7	-	0,3	1,2	-	2,3	-	1,5
Bürs	100,0	40,0	15,6	13,5	20,0	4,5	1,3	0,4	0,1	0,3	0,7	-	3,6
Bürserberg	100,0	51,5	20,5	9,7	7,5	5,6	-	0,4	0,4	-	2,2	-	2,2
Dalaas	100,0	48,5	14,5	8,4	13,7	12,3	-	0,1	0,4	0,4	1,5	-	0,3
Damüls	100,0	85,6	3,4	7,5	-	2,9	-	-	-	-	0,6	-	-
Doren	100,0	68,0	13,2	10,9	3,0	4,4	-	0,2	-	-	-	-	0,4
Dornbirn	100,0	37,5	14,1	22,7	9,6	9,5	2,9	0,4	0,6	-	1,8	-	1,0
Düns	100,0	50,6	12,0	18,9	3,9	6,4	-	0,9	3,9	0,9	1,3	0,4	0,9
Dünserberg	100,0	77,9	11,6	9,5	-	-	-	-	-	-	-	-	1,1
Egg	100,0	60,6	9,6	16,5	2,7	7,6	0,1	0,1	0,3	0,2	1,7	-	0,6
Eichenberg	100,0	78,0	3,3	9,3	3,8	3,8	-	-	-	-	-	-	1,6
Feldkirch	100,0	37,5	14,1	22,7	9,1	10,1	1,5	0,3	1,5	0,3	1,3	0,5	1,1
Fontanella	100,0	87,8	3,5	4,2	0,3	3,5	-	-	-	0,3	0,3	-	-
Frasanz	100,0	50,1	13,7	16,6	7,9	6,4	1,7	0,2	0,9	0,5	0,7	0,5	0,9
Fraxern	100,0	56,6	10,4	19,1	4,0	5,5	0,2	-	0,2	0,7	1,5	0,2	1,5
Fußsach	100,0	36,3	18,5	19,1	12,3	8,2	3,1	0,2	0,8	0,1	0,8	-	0,6
Gailßau	100,0	45,9	14,2	14,1	9,5	8,4	2,2	0,6	0,4	0,9	2,9	-	0,8

Gemeinden	Wahlwerbende Parteien												
	Gültige Stimmen	VP	FPÖ	GRÜNE	SPÖ	NEOS	HAK	M	WIR	CPÖ	XI	GILT	WANDEL
	[%]	[%]	[%]	[%]	[%]	[%]	[%]	[%]	[%]	[%]	[%]	[%]	[%]
Gaschurn	100,0	48,6	23,8	6,9	9,7	6,2	-	0,1	0,4	0,4	2,8	-	1,1
Göfis	100,0	45,1	13,1	20,5	7,1	9,1	0,3	0,6	0,9	0,7	1,1	0,5	1,1
Götzis	100,0	38,7	13,1	21,9	10,7	9,4	1,9	0,6	0,4	0,2	1,6	0,6	1,0
Hard	100,0	34,6	13,4	20,6	16,1	9,2	3,2	0,3	0,3	0,2	1,5	-	0,6
Hittisau	100,0	59,3	13,0	15,8	3,4	5,0	0,3	0,2	0,7	-	2,2	-	-
Höchst	100,0	44,5	14,2	18,2	7,6	9,5	2,4	0,4	0,8	0,2	1,7	-	0,6
Hohenems	100,0	35,4	22,9	18,0	8,3	7,5	4,7	0,3	0,8	-	1,2	-	0,9
Hohenweiler	100,0	51,7	11,4	19,6	6,7	5,9	0,2	0,5	1,0	1,0	0,7	-	1,2
Hörbranz	100,0	42,8	16,0	17,8	8,4	8,0	2,8	0,4	0,4	0,4	2,1	-	1,0
Innerbrax	100,0	44,7	10,9	13,8	19,1	8,0	-	0,2	0,2	-	2,3	-	0,8
Kennelbach	100,0	41,4	12,1	20,4	12,1	9,4	1,7	-	1,2	0,1	1,0	-	0,6
Klaus	100,0	44,3	9,3	24,1	6,2	10,9	1,0	0,3	0,8	0,2	1,6	0,5	0,8
Klösterle	100,0	67,6	6,8	6,5	10,8	6,5	-	-	0,3	0,3	0,6	-	0,6
Koblach	100,0	38,8	12,7	20,9	8,1	11,8	0,6	0,4	0,9	0,2	2,5	1,6	1,5
Krumbach	100,0	59,9	14,7	12,5	5,9	4,9	0,2	0,4	-	0,4	1,0	-	0,2
Langen bei Bregenz	100,0	56,0	17,0	10,3	5,9	6,7	-	0,1	0,6	0,1	2,1	-	1,1
Langenegg	100,0	63,8	8,9	13,9	3,7	6,5	-	0,2	0,2	0,9	1,5	-	0,4
Latams	100,0	67,1	9,7	9,7	2,3	7,0	0,3	0,3	1,0	-	1,3	1,0	0,3
Lauterach	100,0	40,9	15,5	17,5	11,1	8,9	2,4	0,4	0,7	0,2	1,7	-	0,7
Lech	100,0	72,3	2,8	9,0	2,0	11,8	0,4	0,1	0,1	-	0,5	-	0,8
Lingenau	100,0	59,8	6,2	20,5	1,6	5,2	-	0,4	0,5	0,4	5,0	-	0,4
Lochau	100,0	40,8	11,0	22,9	9,6	9,4	3,0	0,4	0,3	0,4	1,5	-	0,6
Lorüns	100,0	54,7	14,2	12,8	7,4	5,4	2,0	0,7	0,7	-	1,4	-	0,7
Ludesch	100,0	43,2	11,6	20,4	9,3	8,5	1,4	0,7	1,0	0,5	1,6	-	1,8
Lustenau	100,0	39,1	17,6	19,1	6,8	9,6	4,0	0,4	0,7	-	2,0	-	0,7

Gemeinden	Wahlwerbende Parteien												
	Gültige Stimmen	VP	FPÖ	GRÜNE	SPÖ	NEOS	HAK	M	WIR	CPÖ	XI	GILT	WANDEL
	[%]	[%]	[%]	[%]	[%]	[%]	[%]	[%]	[%]	[%]	[%]	[%]	[%]
Mäder	100,0	38,8	18,3	15,6	10,2	9,3	3,5	0,6	0,3	0,1	2,5	0,3	0,5
Meiningen	100,0	41,4	16,7	16,4	12,2	7,7	0,3	0,8	1,5	0,2	1,6	0,5	0,8
Mellau	100,0	56,8	15,4	11,3	1,7	11,6	0,5	0,2	0,9	0,3	1,2	-	-
Mittelberg	100,0	53,0	17,2	17,5	3,6	6,8	-	-	0,1	0,6	0,3	-	0,9
Möggers	100,0	72,6	9,4	8,0	3,1	4,9	-	-	-	0,7	1,0	-	0,3
Nenzing	100,0	42,8	21,6	13,9	8,7	7,3	1,6	0,4	0,6	0,5	1,7	-	0,8
Nuziders	100,0	43,3	10,8	17,2	16,8	7,8	0,6	0,4	0,5	0,4	1,1	-	1,1
Raggal	100,0	69,3	7,8	10,1	2,3	6,1	-	0,2	0,2	2,7	0,4	-	0,8
Rankweil	100,0	40,0	11,6	23,8	9,9	7,9	2,5	0,4	0,5	0,2	1,3	0,6	1,2
Reuthe	100,0	60,6	12,2	10,0	2,9	10,0	1,8	0,4	0,4	-	1,8	-	-
Riefensberg	100,0	63,1	17,2	10,8	2,4	3,7	-	-	-	-	2,8	-	-
Röns	100,0	51,3	14,4	21,5	5,1	4,1	-	-	-	1,0	1,0	-	1,5
Röthis	100,0	49,6	8,1	23,0	5,3	9,9	0,2	0,4	0,3	-	1,4	0,4	1,2
Satteins	100,0	46,1	14,9	19,7	7,8	7,1	0,4	0,3	1,1	0,2	1,1	0,2	1,1
Schlins	100,0	48,7	11,9	15,2	9,9	8,8	0,9	0,7	1,2	-	1,1	0,2	1,3
Schnepfau	100,0	63,4	8,9	17,0	0,9	8,5	-	-	0,4	-	0,9	-	-
Schnlifs	100,0	57,1	7,8	15,6	6,6	9,2	-	0,5	1,9	0,7	0,7	-	-
Schoppernau	100,0	66,9	12,9	7,3	2,2	8,7	-	-	0,6	0,8	0,2	-	0,4
Schröcken	100,0	70,6	4,6	6,4	2,8	12,8	-	-	-	-	2,8	-	-
Schruns	100,0	52,3	15,2	13,2	7,6	8,2	0,2	0,3	0,4	0,4	1,5	-	0,7
Schwarzach	100,0	42,2	13,2	21,6	8,2	11,5	0,5	0,2	0,4	0,3	1,3	-	0,6
Schwarzenberg	100,0	61,3	6,7	16,5	2,6	9,8	0,1	0,3	0,3	0,2	1,6	-	0,6
Sibratsgfall	100,0	77,3	9,1	8,3	0,8	2,5	-	-	1,2	0,8	-	-	-
Silbertal	100,0	68,2	16,3	3,5	6,7	3,7	-	0,2	0,6	0,2	0,4	-	0,2
Sonntag	100,0	77,6	4,1	8,0	1,0	5,1	-	-	-	2,1	1,0	-	1,0

Gemeinden	Gültige Stimmen Gesamt [%]	Wahlwerbende Parteien											XI [%]	GILT [%]	WANDEL [%]
		VP [%]	FPÖ [%]	GRÜNE [%]	SPÖ [%]	NEOS [%]	HAK [%]	M [%]	WIR [%]	CPÖ [%]					
St. Anton i. M.	100,0	43,7	16,2	16,0	12,3	7,8	-	0,8	1,4	0,3	0,6	-	-	0,8	
St. Gallenkirch	100,0	52,9	17,6	5,3	15,9	5,3	-	0,5	0,5	0,3	1,5	-	-	0,4	
St. Gerold	100,0	64,7	10,9	14,4	4,0	3,5	-	-	-	-	0,5	-	-	2,0	
Stallehr	100,0	53,5	18,1	13,9	7,6	4,9	-	-	0,7	-	1,4	-	-	-	
Sulz	100,0	42,9	10,3	23,3	8,5	9,6	1,1	0,4	0,9	0,3	1,4	0,5	0,5	0,7	
Sulzberg	100,0	68,7	6,5	12,0	2,3	7,1	0,1	-	1,9	-	1,1	-	-	0,3	
Thüringen	100,0	46,9	12,8	17,0	9,0	8,4	0,4	0,7	1,0	0,5	1,9	-	-	1,4	
Thüringerberg	100,0	62,0	5,7	13,8	5,2	8,6	-	-	1,2	2,0	1,0	-	-	0,5	
Tschagguns	100,0	52,5	13,3	10,7	13,2	7,7	0,2	0,3	0,4	0,2	0,5	-	-	1,2	
Übersaxen	100,0	57,2	21,8	10,8	1,4	7,2	-	-	-	0,3	0,3	0,3	0,3	0,8	
Vandans	100,0	43,9	21,9	12,4	12,5	7,6	0,2	0,2	-	0,2	0,6	-	-	0,5	
Viktorsberg	100,0	54,4	11,5	11,5	8,4	8,8	-	-	0,4	-	4,4	-	-	0,4	
Warth	100,0	86,2	5,3	2,1	1,1	3,2	-	-	-	2,1	-	-	-	-	
Weiler	100,0	43,5	13,9	20,4	7,9	10,0	0,3	0,6	-	0,2	0,9	0,3	0,3	1,9	
Wolfurt	100,0	45,3	12,6	20,5	8,1	8,5	1,8	0,4	0,4	0,2	1,6	-	-	0,7	
Zwischenwasser	100,0	45,5	16,0	19,3	5,1	9,4	0,2	0,3	0,6	0,3	2,0	0,2	0,2	1,2	
Wahlkarten Bludenz	100,0	44,4	13,0	18,3	10,8	10,3	-	0,5	0,5	0,3	0,8	-	-	1,1	
Wahlkarten Bregenz	100,0	41,9	8,9	26,4	5,5	10,8	0,9	0,4	0,7	0,3	2,2	-	-	1,9	
Wahlkarten Dornbirn	100,0	34,8	12,0	30,6	7,3	9,8	0,9	0,6	0,6	-	2,1	-	-	1,3	
Wahlkarten Feldkirch	100,0	35,6	10,5	30,5	6,4	12,2	0,7	0,3	0,7	-	1,8	0,5	0,5	0,8	
ohne Wahlkarten	100,0	43,6	14,0	18,8	9,5	8,5	1,9	0,3	0,7	0,3	1,5	0,1	0,1	0,9	
Wahlkarten	100,0	39,0	10,7	27,1	7,1	10,9	0,7	0,5	0,7	0,1	1,8	0,1	0,1	1,3	

5. VERTEILUNG DER GÜLTIGEN STIMMEN AUF DIE PARTEIEN NACH GEMEINDEGRÖßENKLASSEN (ZAHL DER WAHLBERECHTIGTEN)

Gemeinden mit Wahlberechtigten	Wahlwerbende Parteien												
	Gültige Stimmen Gesamt [abs]	VP [abs]	FPÖ [abs]	GRÜNE [abs]	SPÖ [abs]	NEOS [abs]	HAK [abs]	M [abs]	WIR [abs]	CPÖ [abs]	XI [abs]	GILT [abs]	WANDEL [abs]
<b>Vorarlberg</b>	<b>165.211</b>	<b>71.911</b>	<b>23.011</b>	<b>31.201</b>	<b>15.635</b>	<b>14.064</b>	<b>3.066</b>	<b>567</b>	<b>1.144</b>	<b>426</b>	<b>2.481</b>	<b>230</b>	<b>1.475</b>
Unter 500	5.333	3.492	623	553	197	309	8	8	23	22	60	2	36
500 bis unter 1.000	8.140	4.908	975	1.029	421	555	9	17	46	51	85	5	39
1.000 bis unter 2.000	21.706	11.535	2.611	3.227	1.637	1.699	134	73	172	64	382	19	153
2.000 bis unter 5.000	39.453	17.647	5.695	7.232	3.476	3.321	488	130	247	141	599	83	394
5.000 und mehr	88.439	33.494	12.877	18.581	9.752	7.947	2.413	329	642	145	1.316	118	825
Wahlkarten	2.140	835	230	579	152	233	14	10	14	3	39	3	28

Gemeinden mit Wahlberechtigten	Wahlwerbende Parteien												
	Gültige Stimmen Gesamt [%]	VP [%]	FPÖ [%]	GRÜNE [%]	SPÖ [%]	NEOS [%]	HAK [%]	M [%]	WIR [%]	CPÖ [%]	XI [%]	GILT [%]	WANDEL [%]
<b>Vorarlberg</b>	<b>100,0</b>	<b>43,5</b>	<b>13,9</b>	<b>18,9</b>	<b>9,5</b>	<b>8,5</b>	<b>1,9</b>	<b>0,3</b>	<b>0,7</b>	<b>0,3</b>	<b>1,5</b>	<b>0,1</b>	<b>0,9</b>
Unter 500	100,0	65,5	11,7	10,4	3,7	5,8	0,2	0,2	0,4	0,4	1,1	0,0	0,7
500 bis unter 1.000	100,0	60,3	12,0	12,6	5,2	6,8	0,1	0,2	0,6	0,6	1,0	0,1	0,5
1.000 bis unter 2.000	100,0	53,1	12,0	14,9	7,5	7,8	0,6	0,3	0,8	0,3	1,8	0,1	0,7
2.000 bis unter 5.000	100,0	44,7	14,4	18,3	8,8	8,4	1,2	0,3	0,6	0,4	1,5	0,2	1,0
5.000 und mehr	100,0	37,9	14,6	21,0	11,0	9,0	2,7	0,4	0,7	0,2	1,5	0,1	0,9
Wahlkarten	100,0	39,0	10,7	27,1	7,1	10,9	0,7	0,5	0,7	0,1	1,8	0,1	1,3

6. ZU- BZW. ABNAHME DER GÜLTIGEN STIMMEN IN ABSOLUTEN ZAHLEN BEI VP, FPÖ, GRÜNE, SPÖ UND NEOS GEGENÜBER DER LANDTAGSWAHL 2014

Gemeinden	Gültige Stimmen	Wahlwerbende Parteien					
		Gesamt [abs]	VP [abs]	FPÖ [abs]	GRÜNE [abs]	SPÖ [abs]	NEOS [abs]
<b>Vorarlberg</b>	<b>-5.158</b>	<b>706</b>	<b>-16.881</b>	<b>2.008</b>	<b>687</b>	<b>2.321</b>	<b>6.001</b>
<b>Bezirke</b>							
Bezirk Bludenz	-1.165	207	-2.627	238	293	82	642
Bezirk Bregenz	-2.057	340	-6.036	1.020	-71	770	1.920
Bezirk Dornbirn	-1.100	221	-4.070	91	187	653	1.818
Bezirk Feldkirch	-836	-62	-4.148	659	278	816	1.621
<b>Regionen</b>							
Arlberggebiet	-173	0	-183	21	12	-44	21
Brandnertal	-18	-49	10	13	5	-3	6
Bregenzerwald	-647	10	-1.489	317	57	134	324
Großes Walsertal	-26	-14	-107	49	14	24	8
Kleinwalsertal	-20	26	-45	72	7	-89	9
Leiblachtal	-271	-56	-564	70	-58	67	270
Montafon	-395	-6	-780	67	158	60	106
Rheintal	-3.563	359	-11.631	937	292	1.966	4.514
Walgau	-902	84	-2.106	204	127	122	667
Wahlkarten	857	352	14	258	73	84	76
<b>Gemeinden</b>							
Alberschwende	-96	17	-243	39	4	37	50
Altach	-111	47	-338	12	2	76	90
Andelsbuch	58	25	-78	53	0	9	49
Au	-32	26	-88	15	-2	-5	22
Bartholomäberg	-15	13	-96	22	29	-7	24
Bezau	-78	-39	-103	24	1	4	35
Bildstein	-11	-2	-29	0	3	11	6
Bizau	-37	27	-62	16	-1	-25	8
Blons	16	19	-7	3	0	3	-2
Bludenz	-454	54	-606	-67	5	7	153
Bludesch	-25	-10	-109	38	10	4	42
Brand	2	-22	6	12	7	1	-2
Bregenz	-667	-135	-1.000	179	-327	150	466
Buch	-28	-20	-47	18	2	2	17
Bürs	-99	-51	-76	-18	-15	-3	64
Bürserberg	-20	-27	4	1	-2	-4	8
Dalaas	-92	-22	-63	-9	13	-14	3
Damüls	-26	-6	-24	6	-2	-1	1
Doren	-44	-2	-46	10	0	2	-8
Dornbirn	-636	191	-2.094	105	-17	262	917
Düns	24	3	-2	-5	3	14	11

Gemeinden	Gültige Stimmen	Wahlwerbende Parteien					
		Gesamt [abs]	VP [abs]	FPÖ [abs]	GRÜNE [abs]	SPÖ [abs]	NEOS [abs]
Dünserberg	-4	0	-1	1	-3	-1	0
Egg	-94	-6	-166	18	7	17	36
Eichenberg	-23	-18	-5	-4	5	-1	0
Feldkirch	-399	-54	-1.151	152	41	181	432
Fontanella	16	23	-10	2	-	2	-2
Frastanz	-196	-106	-265	53	24	16	82
Fraxern	-8	-8	-48	21	14	2	11
Fußbach	-57	86	-265	38	13	21	50
Gaißau	-47	4	-128	11	10	4	52
Gaschurn	-85	-43	-74	-3	5	3	27
Göfis	-44	-38	-138	48	22	16	46
Götzis	-275	-157	-460	-8	58	102	190
Hard	-72	-78	-619	122	177	99	227
Hittisau	-5	11	-53	14	4	-3	22
Höchst	-122	111	-522	32	20	92	145
Hohenems	-318	-61	-847	17	108	106	359
Hohenweiler	8	10	-21	15	-5	-6	15
Hörbranz	-129	7	-291	10	-26	33	138
Innerbranz	-23	1	-32	4	3	-7	8
Kennelbach	-89	-18	-114	21	-6	23	5
Klaus	-59	-123	-93	41	4	63	49
Klösterle	-72	-20	-46	7	-2	-16	5
Koblach	61	-8	-172	43	-5	93	110
Krumbach	-11	-5	-36	8	13	10	-1
Langen bei Bregenz	-38	-50	-30	4	14	7	17
Langenegg	-36	-11	-51	17	7	-6	8
Laterns	7	-6	-20	6	4	11	12
Lauterach	-27	189	-584	33	36	117	182
Lech	14	41	-42	19	-2	-7	5
Lingenau	35	-1	-41	41	-3	4	35
Lochau	-137	-93	-225	49	-29	46	115
Lorüns	2	3	-5	5	3	2	-6
Ludesch	20	78	-175	49	4	9	55
Lustenau	-227	67	-1.109	-77	83	288	521
Mäder	-41	79	-231	24	26	-5	66
Meiningen	-64	-30	-100	5	25	4	32
Mellau	-81	-8	-103	-3	0	21	12
Mittelberg	-20	26	-45	72	7	-89	9
Möggers	10	38	-22	0	-3	-5	2
Nenzing	-91	58	-334	29	28	20	108
Nüziders	-53	51	-216	24	42	4	42
Raggal	-6	2	-25	12	1	-3	7

Gemeinden	Gültige Stimmen	Wahlwerbende Parteien					
		Gesamt [abs]	VP [abs]	FPÖ [abs]	GRÜNE [abs]	SPÖ [abs]	NEOS [abs]
Rankweil	-20	85	-452	56	29	27	235
Reuthe	0	15	-38	3	1	12	7
Riefensberg	32	21	-22	22	3	-2	10
Röns	25	-1	-4	18	1	4	7
Röthis	13	63	-92	-3	-2	19	28
Satteins	32	30	-94	55	-3	12	32
Schlins	-46	-5	-115	1	9	23	41
Schnepfau	-26	-10	-35	12	-3	8	2
Schnifis	-14	-36	-37	18	13	25	3
Schoppernau	-72	-10	-59	5	2	-8	-2
Schröcken	-6	-9	-10	3	1	6	3
Schruns	-140	-45	-171	2	11	32	31
Schwarzach	-72	14	-194	22	-6	62	30
Schwarzenberg	-63	-29	-104	9	9	36	16
Sibratsgfall	12	13	-1	1	1	-1	-1
Silbertal	-19	37	-57	-3	-3	4	3
Sonntag	-57	-38	-29	10	1	7	-8
St. Anton i. M.	-36	-19	-34	18	6	-15	8
St. Gallenkirch	19	54	-116	8	39	21	13
St. Gerold	2	-13	-1	9	5	4	-2
Stallehr	-11	4	-6	9	-6	-12	0
Sulz	-35	6	-126	4	-6	36	51
Sulzberg	-37	26	-85	4	2	12	4
Thüringen	-12	12	-61	-6	12	-2	33
Thüringerberg	3	-7	-35	13	6	11	15
Tschagguns	-55	-32	-105	6	54	23	-1
Übersaxen	-15	-2	-14	-1	-4	4	2
Vandans	-64	29	-127	17	17	-1	1
Viktorsberg	-4	7	-26	-8	5	14	4
Warth	-2	15	-11	-4	-1	0	-1
Weiler	-2	-1	-72	-4	14	30	31
Wolfurt	-235	67	-439	-1	-13	42	109
Zwischenwasser	41	84	-107	29	-18	14	39
Wahlkarten Bludenz	170	77	21	25	21	16	10
Wahlkarten Bregenz	308	142	3	86	14	35	28
Wahlkarten Dornbirn	81	24	-20	46	13	-3	21
Wahlkarten Feldkirch	298	109	10	101	25	36	17



7. ZU- BZW. ABNAHME DER PROZENTUELLEN STIMMENANTEILE GEGENÜBER DER  
LANDTAGSWAHL 2014 (VERÄNDERUNG IN PROZENTPUNKTEN)

Gemeinden	Wahlwerbende Parteien					
	VP [%-Pkt.]	FPÖ [%-Pkt.]	GRÜNE [%-Pkt.]	SPÖ [%-Pkt.]	NEOS [%-Pkt.]	ANDERE [%-Pkt.]
<b>Vorarlberg</b>	<b>1,7</b>	<b>-9,5</b>	<b>1,8</b>	<b>0,7</b>	<b>1,6</b>	<b>3,7</b>
<b>Bezirke</b>						
Bezirk Bludenz	2,6	-8,1	1,3	1,4	0,6	2,3
Bezirk Bregenz	2,3	-9,9	2,4	0,2	1,6	3,5
Bezirk Dornbirn	1,7	-10,9	0,9	0,8	2,1	5,3
Bezirk Feldkirch	0,6	-8,8	1,8	0,7	1,9	3,6
<b>Regionen</b>						
Arlberggebiet	3,9	-6,6	1,4	1,2	-1,0	1,0
Brandnertal	-6,4	2,3	2,4	1,0	-0,3	1,0
Bregenzerwald	2,6	-8,7	2,5	0,5	1,1	2,1
Großes Walsertal	0,3	-5,3	2,6	0,8	1,3	0,5
Kleinwalsertal	2,9	-3,3	5,9	0,6	-6,8	0,8
Leiblachtal	1,0	-8,2	1,9	-0,6	1,4	4,5
Montafon	2,4	-8,6	1,3	2,5	1,0	1,4
Rheintal	1,6	-10,2	1,6	0,6	2,1	4,4
Walgau	2,1	-8,7	1,6	1,1	0,8	3,2
Wahlkarten	1,4	-6,1	2,1	0,9	-0,7	2,5
<b>Gemeinden</b>						
Alberschwende	3,8	-13,1	3,2	0,5	2,5	3,1
Altach	3,1	-10,5	1,2	0,3	2,8	3,1
Andelsbuch	-0,9	-6,6	3,3	0,0	0,5	3,7
Au	5,1	-9,0	2,0	-0,1	-0,3	2,5
Bartholomäberg	1,7	-7,5	1,9	2,4	-0,5	2,0
Bezau	0,9	-9,8	3,7	0,3	1,0	3,9
Bildstein	1,1	-7,0	0,3	0,8	3,1	1,6
Bizau	8,9	-10,2	3,8	-0,2	-3,9	1,6
Blons	3,8	-4,5	0,9	-0,2	1,0	-1,2
Bludenz	4,1	-9,4	0,1	1,6	0,6	3,1
Bludesch	0,0	-10,9	4,4	1,4	0,5	4,6
Brand	-6,9	1,6	3,6	2,1	0,3	-0,6
Bregenz	0,8	-8,4	3,0	-2,0	1,9	4,7
Buch	-1,1	-11,4	5,8	0,9	0,9	5,0
Bürs	-0,7	-3,9	-0,3	0,4	0,1	4,6
Bürserberg	-5,8	2,8	1,0	-0,1	-1,0	3,1
Dalaas	2,6	-5,6	-0,2	2,9	-0,3	0,6
Damüls	8,1	-11,6	4,0	-1,0	-0,1	0,6
Doren	4,6	-6,6	2,4	0,2	0,6	-1,3
Dornbirn	2,1	-9,9	1,3	0,3	1,6	4,7
Düns	-4,4	-2,4	-4,5	1,0	5,9	4,4

Gemeinden	Wahlwerbende Parteien					
	VP [%-Pkt.]	FPÖ [%-Pkt.]	GRÜNE [%-Pkt.]	SPÖ [%-Pkt.]	NEOS [%-Pkt.]	ANDERE [%-Pkt.]
Dünserberg	3,2	-0,5	1,4	-3,0	-1,0	0,1
Egg	2,8	-8,5	1,8	0,5	1,3	2,1
Eichenberg	0,0	-2,1	-0,9	2,8	-0,1	0,1
Feldkirch	0,7	-8,3	1,8	0,6	1,7	3,5
Fontanella	3,4	-3,9	0,5	0,3	0,5	-0,8
Frastanz	-0,3	-8,9	3,2	1,5	1,1	3,5
Fraxern	-0,8	-11,5	5,5	3,5	0,6	2,8
Fußbach	6,6	-15,7	3,0	1,2	1,6	3,3
Gaißau	3,0	-14,6	2,1	1,7	1,0	6,7
Gaschurn	-0,2	-6,5	0,4	1,6	1,0	3,8
Göfis	-1,0	-7,7	3,3	1,5	1,2	2,9
Götzis	-1,0	-8,9	1,1	1,8	2,7	4,4
Hard	-1,0	-11,4	2,5	3,5	1,9	4,3
Hittisau	1,5	-5,8	1,6	0,5	-0,3	2,4
Höchst	4,9	-14,9	1,6	0,8	3,0	4,6
Hohenems	0,8	-12,4	1,2	2,1	2,1	6,2
Hohenweiler	1,0	-3,9	2,4	-1,0	-1,1	2,6
Hörbranz	2,2	-9,5	1,2	-0,5	1,5	5,2
Innerbranz	2,0	-5,4	1,3	1,3	-1,0	1,6
Kennelbach	2,0	-11,2	4,3	0,5	3,4	1,0
Klaus	-6,4	-5,7	3,7	0,5	4,6	3,4
Klösterle	7,2	-10,4	3,0	1,5	-2,8	1,6
Koblach	-1,6	-9,1	1,6	-0,6	4,3	5,3
Krumbach	0,3	-6,6	1,8	2,6	2,0	-0,1
Langen bei Bregenz	-3,8	-3,2	1,0	2,2	1,3	2,5
Langenegg	2,1	-8,3	3,8	1,4	-0,6	1,6
Laterns	-2,8	-5,5	1,5	1,0	2,7	3,1
Lauterach	4,7	-13,6	0,8	1,0	2,8	4,3
Lech	4,1	-5,7	2,4	-0,3	-1,2	0,6
Lingenau	-2,9	-5,7	4,4	-0,5	0,3	4,3
Lochau	-1,5	-8,4	3,2	-0,7	2,3	4,9
Lorüns	1,3	-3,6	3,2	1,9	1,3	-4,2
Ludesch	4,9	-12,3	3,1	0,1	0,5	3,8
Lustenau	1,7	-11,9	-0,4	1,0	3,4	6,0
Mäder	5,7	-13,5	1,9	1,8	-0,1	4,2
Meiningen	-0,4	-9,4	1,6	3,5	1,0	3,7
Mellau	5,7	-13,8	1,0	0,2	4,6	2,2
Mittelberg	2,9	-3,3	5,9	0,6	-6,8	0,8
Möggers	11,1	-8,2	-0,3	-1,2	-1,9	0,7
Nenzing	3,4	-11,0	1,4	1,2	0,9	3,9
Nüziders	2,9	-8,4	1,4	2,0	0,3	1,8
Raggal	1,3	-5,1	2,6	0,2	-0,6	1,5

Gemeinden	Wahlwerbende Parteien					
	VP [%-Pkt.]	FPÖ [%-Pkt.]	GRÜNE [%-Pkt.]	SPÖ [%-Pkt.]	NEOS [%-Pkt.]	ANDERE [%-Pkt.]
Rankweil	1,8	-9,1	1,2	0,6	0,6	4,8
Reuthe	5,4	-13,6	1,0	0,4	4,3	2,5
Riefensberg	0,2	-6,0	4,1	0,4	-0,6	1,9
Röns	-8,1	-4,4	7,4	-0,2	1,7	-
Röthis	6,4	-10,5	-0,6	-0,3	2,0	3,1
Satteins	1,1	-7,2	3,5	-0,4	0,7	2,2
Schlins	1,6	-9,9	0,7	1,2	2,4	3,9
Schnepfau	2,6	-13,1	6,6	-1,1	4,1	0,9
Schnifis	-6,4	-8,2	4,6	3,2	6,0	0,8
Schoppernau	6,7	-8,8	1,8	0,6	-0,3	-0,1
Schröcken	-4,2	-8,4	2,9	1,1	5,8	-
Schruns	1,6	-8,5	1,1	1,2	2,5	2,0
Schwarzach	2,3	-9,5	1,9	0,0	3,6	1,7
Schwarzenberg	1,0	-9,8	1,9	1,0	4,1	1,7
Sibratsgfall	1,6	-0,9	0,0	0,4	-0,5	-0,5
Silbertal	9,9	-10,6	-0,4	-0,4	0,9	0,6
Sonntag	1,4	-6,0	3,3	0,3	2,2	-1,3
St. Anton i. M.	-0,8	-7,2	6,1	2,6	-3,1	2,4
St. Gallenkirch	4,0	-11,0	0,7	3,4	1,9	1,2
St. Gerold	-7,2	-0,7	4,3	2,5	2,0	-1,0
Stallehr	6,4	-2,5	6,8	-3,4	-7,4	0,2
Sulz	1,7	-10,0	1,0	-0,2	3,2	4,3
Sulzberg	5,4	-8,6	0,9	0,3	1,5	0,6
Thüringen	1,6	-5,2	-0,3	1,2	-0,1	3,0
Thüringerberg	-2,2	-8,7	3,1	1,5	2,6	3,7
Tschagguns	-0,2	-9,1	1,1	5,7	2,6	0,1
Übersaxen	1,8	-2,9	0,2	-1,0	1,4	0,6
Vandans	4,2	-8,3	1,8	1,8	0,3	0,2
Viktorsberg	4,0	-11,1	-3,3	2,3	6,2	1,8
Warth	17,4	-11,4	-4,2	-1,0	0,1	-1,0
Weiler	-0,1	-7,6	-0,4	1,5	3,2	3,3
Wolfurt	4,4	-10,4	1,3	0,2	1,6	3,1
Zwischenwasser	4,4	-7,6	1,4	-1,4	0,7	2,5
Wahlkarten Bludenz	0,6	-0,5	-2,9	1,2	-0,8	2,2
Wahlkarten Bregenz	3,4	-6,5	1,2	-0,9	0,5	2,2
Wahlkarten Dornbirn	-1,1	-7,6	5,5	1,9	-2,9	4,3
Wahlkarten Feldkirch	0,9	-6,9	3,2	1,9	0,0	0,9

## 8. GÜLTIGE STIMMZETTEL MIT UND OHNE VORZUGSSTIMMEN

### 8.1 INSGESAMT

Gemeinden	Gültige Stimmen			Vorzugsstimmen [in %]
	Gesamt [abs]	mit Vorzugsstimmen [abs]	ohne Vorzugsstimmen [abs]	
<b>Vorarlberg</b>	<b>165.211</b>	<b>111.856</b>	<b>53.355</b>	<b>67,7</b>
<b>Bezirke</b>				
Bezirk Bludenz	29.003	21.185	7.818	73,0
Bezirk Bregenz	56.277	39.478	16.799	70,1
Bezirk Dornbirn	34.665	24.585	10.080	70,9
Bezirk Feldkirch	45.266	26.608	18.658	58,8
<b>Regionen</b>				
Arlberggebiet	2.381	1.745	636	73,3
Brandnertal	602	454	148	75,4
Bregenzerwald	15.699	11.863	3.836	75,6
Großes Walsertal	1.950	1.547	403	79,3
Kleinwalsertal	1.265	1.001	264	79,1
Leiblachtal	6.160	3.835	2.325	62,3
Montafon	7.873	5.852	2.021	74,3
Rheintal	105.442	68.724	36.718	65,2
Walgau	21.699	15.416	6.283	71,0
Wahlkarten	2.140	1.419	721	66,3
<b>Gemeinden</b>				
Alberschwende	1.679	1.120	559	66,7
Altach	2.951	1.585	1.366	53,7
Andelsbuch	1.296	1.033	263	79,7
Au	902	711	191	78,8
Bartholomäberg	1.225	906	319	74,0
Bezau	910	718	192	78,9
Bildstein	377	270	107	71,6
Bizau	542	406	136	74,9
Blons	194	155	39	79,9
Bludenz	5.337	3.855	1.482	72,2
Bludesch	941	713	228	75,8
Brand	334	265	69	79,3
Bregenz	10.192	7.066	3.126	69,3
Buch	342	265	77	77,5
Bürs	1.433	1.035	398	72,2
Bürserberg	268	189	79	70,5
Dalaas	782	610	172	78,0
Damüls	174	133	41	76,4
Doren	568	428	140	75,4
Dornbirn	19.519	13.488	6.031	69,1
Düns	233	178	55	76,4

Gemeinden	Gültige Stimmen			Vorzugsstimmen [in %]
	Gesamt	mit Vorzugsstimmen	ohne Vorzugsstimmen	
	[abs]	[abs]	[abs]	
Dünserberg	95	87	8	91,6
Egg	1.754	1.322	432	75,4
Eichenberg	182	140	42	76,9
Feldkirch	12.802	8.227	4.575	64,3
Fontanella	286	250	36	87,4
Frastanz	2.467	1.855	612	75,2
Fraxern	403	335	68	83,1
Fußbach	1.566	1.056	510	67,4
Gaißau	786	527	259	67,0
Gaschurn	741	548	193	74,0
Göfis	1.668	1.152	516	69,1
Götzis	4.508	0	4.508	0,0
Hard	5.300	3.715	1.585	70,1
Hittisau	912	744	168	81,6
Höchst	3.255	2.271	984	69,8
Hohenems	5.902	4.421	1.481	74,9
Hohenweiler	578	444	134	76,8
Hörbranz	2.736	1.400	1.336	51,2
Innerbranz	523	377	146	72,1
Kennelbach	828	511	317	61,7
Klaus	1.463	956	507	65,3
Klösterle	324	252	72	77,8
Koblach	2.037	757	1.280	37,2
Krumbach	511	364	147	71,2
Langen bei Bregenz	716	502	214	70,1
Langenegg	538	365	173	67,8
Laterns	383	286	97	74,7
Lauterach	4.252	2.996	1.256	70,5
Lech	752	506	246	67,3
Lingenau	794	605	189	76,2
Lochau	2.376	1.632	744	68,7
Lorüns	148	100	48	67,6
Ludesch	1.460	1.002	458	68,6
Lustenau	8.776	6.370	2.406	72,6
Mäder	1.613	1.126	487	69,8
Meiningen	888	619	269	69,7
Mellau	577	507	70	87,9
Mittelberg	1.265	1.001	264	79,1
Möggers	288	219	69	76,0
Nenzing	2.778	2.090	688	75,2
Nüziders	2.452	1.629	823	66,4
Raggal	475	376	99	79,2
Rankweil	4.914	3.377	1.537	68,7
Reuthe	279	212	67	76,0

Gemeinden	Gültige Stimmen			Vorzugsstimmen [in %]
	Gesamt	mit Vorzugsstimmen	ohne Vorzugsstimmen	
	[abs]	[abs]	[abs]	
Riefensberg	493	369	124	74,8
Röns	195	141	54	72,3
Röthis	901	619	282	68,7
Satteins	1.400	1.048	352	74,9
Schlins	1.066	781	285	73,3
Schnepfau	224	167	57	74,6
Schnifis	424	0	424	0,0
Schoppernau	496	397	99	80,0
Schröcken	109	71	38	65,1
Schruns	1.640	1.208	432	73,7
Schwarzach	1.888	1.163	725	61,6
Schwarzenberg	963	710	253	73,7
Sibratsgfall	242	198	44	81,8
Silbertal	490	394	96	80,4
Sonntag	389	329	60	84,6
St. Anton i. M.	357	268	89	75,1
St. Gallenkirch	1.103	812	291	73,6
St. Gerold	201	137	64	68,2
Stallehr	144	119	25	82,6
Sulz	1.193	865	328	72,5
Sulzberg	926	713	213	77,0
Thüringen	1.126	783	343	69,5
Thüringerberg	405	300	105	74,1
Tschagguns	1.018	730	288	71,7
Übersaxen	362	288	74	79,6
Vandans	1.299	986	313	75,9
Viktorsberg	226	151	75	66,8
Warth	94	68	26	72,3
Weiler	937	649	288	69,3
Wolfurt	3.682	2.476	1.206	67,2
Zwischenwasser	1.528	1.137	391	74,4
Wahlkarten Bludenz	378	261	117	69,0
Wahlkarten Bregenz	685	463	222	67,6
Wahlkarten Dornbirn	468	306	162	65,4
Wahlkarten Feldkirch	609	389	220	63,9
ohne Wahlkarten	163.071	110.437	52.634	67,7
Wahlkarten	2.140	1.419	721	66,3

## 8.2 VP

Gemeinden	Gültige Stimmen			Vorzugsstimmen [in %]
	Gesamt [abs]	mit Vorzugsstimmen [abs]	ohne Vorzugsstimmen [abs]	
<b>Vorarlberg</b>	<b>71.911</b>	<b>52.854</b>	<b>19.057</b>	<b>73,5</b>
<b>Bezirke</b>				
Bezirk Bludenz	13.973	11.215	2.758	80,3
Bezirk Bregenz	25.972	19.652	6.320	75,7
Bezirk Dornbirn	13.009	9.611	3.398	73,9
Bezirk Feldkirch	18.957	12.376	6.581	65,3
<b>Regionen</b>				
Arlberggebiet	1.376	1.110	266	80,7
Brandnertal	312	238	74	76,3
Bregenzerwald	9.742	7.832	1.910	80,4
Großes Walsertal	1.411	1.237	174	87,7
Kleinwalsertal	670	576	94	86,0
Leiblachtal	2.790	1.879	911	67,3
Montafon	4.071	3.320	751	81,6
Rheintal	41.136	28.640	12.496	69,6
Walgau	9.568	7.386	2.182	77,2
Wahlkarten	835	636	199	76,2
<b>Gemeinden</b>				
Alberschwende	904	646	258	71,5
Altach	1.233	707	526	57,3
Andelsbuch	791	678	113	85,7
Au	614	512	102	83,4
Bartholomäberg	675	539	136	79,9
Bezau	559	477	82	85,3
Bildstein	215	171	44	79,5
Bizau	357	280	77	78,4
Blons	148	126	22	85,1
Bludenz	2.130	1.671	459	78,5
Bludesch	366	292	74	79,8
Brand	174	141	33	81,0
Bregenz	3.318	2.452	866	73,9
Buch	194	152	42	78,4
Bürs	573	457	116	79,8
Bürserberg	138	97	41	70,3
Dalaas	379	332	47	87,6
Damüls	149	118	31	79,2
Doren	386	313	73	81,1
Dornbirn	7.322	5.310	2.012	72,5
Düns	118	103	15	87,3

Gemeinden	Gültige Stimmen			Vorzugsstimmen [in %]
	Gesamt	mit Vorzugsstimmen	ohne Vorzugsstimmen	
	[abs]	[abs]	[abs]	
Dünserberg	74	71	3	95,9
Egg	1.063	845	218	79,5
Eichenberg	142	118	24	83,1
Feldkirch	4.801	3.347	1.454	69,7
Fontanella	251	229	22	91,2
Frastanz	1.235	986	249	79,8
Fraxern	228	216	12	94,7
Fußbach	568	409	159	72,0
Gaißau	361	264	97	73,1
Gaschurn	360	282	78	78,3
Göfis	752	571	181	75,9
Götzis	1.744	0	1.744	0,0
Hard	1.833	1.345	488	73,4
Hittisau	541	451	90	83,4
Höchst	1.447	1.085	362	75,0
Hohenems	2.090	1.615	475	77,3
Hohenweiler	299	241	58	80,6
Hörbranz	1.171	632	539	54,0
Innerbranz	234	189	45	80,8
Kennelbach	343	242	101	70,6
Klaus	648	490	158	75,6
Klösterle	219	187	32	85,4
Koblach	790	326	464	41,3
Krumbach	306	225	81	73,5
Langen bei Bregenz	401	310	91	77,3
Langenegg	343	248	95	72,3
Laterns	257	201	56	78,2
Lauterach	1.739	1.313	426	75,5
Lech	544	402	142	73,9
Lingenau	475	377	98	79,4
Lochau	969	719	250	74,2
Lorüns	81	53	28	65,4
Ludesch	630	485	145	77,0
Lustenau	3.434	2.569	865	74,8
Mäder	626	487	139	77,8
Meiningen	368	267	101	72,6
Mellau	328	300	28	91,5
Mittelberg	670	576	94	86,0
Möggers	209	169	40	80,9
Nenzing	1.188	946	242	79,6
Nüziders	1.062	779	283	73,4
Raggal	329	290	39	88,1
Rankweil	1.968	1.491	477	75,8
Reuthe	169	137	32	81,1



Gemeinden	Gültige Stimmen			Vorzugsstimmen [in %]
	Gesamt	mit Vorzugsstimmen	ohne Vorzugsstimmen	
	[abs]	[abs]	[abs]	
Riefensberg	311	244	67	78,5
Röns	100	90	10	90,0
Röthis	447	357	90	79,9
Satteins	645	513	132	79,5
Schlins	519	443	76	85,4
Schnepfau	142	112	30	78,9
Schnifis	242	0	242	0,0
Schoppernau	332	279	53	84,0
Schröcken	77	53	24	68,8
Schruns	858	715	143	83,3
Schwarzach	797	485	312	60,9
Schwarzenberg	590	477	113	80,8
Sibratsgfall	187	165	22	88,2
Silbertal	334	285	49	85,3
Sonntag	302	280	22	92,7
St. Anton i. M.	156	128	28	82,1
St. Gallenkirch	584	482	102	82,5
St. Gerold	130	104	26	80,0
Stallehr	77	68	9	88,3
Sulz	512	411	101	80,3
Sulzberg	636	524	112	82,4
Thüringen	528	429	99	81,3
Thüringerberg	251	208	43	82,9
Tschagguns	534	439	95	82,2
Übersaxen	207	175	32	84,5
Vandans	570	450	120	78,9
Viktorsberg	123	94	29	76,4
Warth	81	61	20	75,3
Weiler	408	313	95	76,7
Wolfurt	1.668	1.227	441	73,6
Zwischenwasser	695	548	147	78,8
Wahlkarten Bludenz	168	130	38	77,4
Wahlkarten Bregenz	287	220	67	76,7
Wahlkarten Dornbirn	163	117	46	71,8
Wahlkarten Feldkirch	217	169	48	77,9
ohne Wahlkarten	71.076	52.218	18.858	73,5
Wahlkarten	835	636	199	76,2

### 8.3 FPÖ

Gemeinden	Gültige Stimmen			Vorzugsstimmen [in %]
	Gesamt [abs]	mit Vorzugsstimmen [abs]	ohne Vorzugsstimmen [abs]	
<b>Vorarlberg</b>	<b>23.011</b>	<b>17.277</b>	<b>5.734</b>	<b>75,1</b>
<b>Bezirke</b>				
Bezirk Bludenz	4.193	3.260	933	77,7
Bezirk Bregenz	7.124	5.230	1.894	73,4
Bezirk Dornbirn	5.702	4.737	965	83,1
Bezirk Feldkirch	5.992	4.050	1.942	67,6
<b>Regionen</b>				
Arlberggebiet	213	178	35	83,6
Brandnertal	139	126	13	90,6
Bregenzerwald	1.580	1.110	470	70,3
Großes Walsertal	120	71	49	59,2
Kleinwalsertal	218	204	14	93,6
Leiblachtal	800	513	287	64,1
Montafon	1.394	1.045	349	75,0
Rheintal	15.266	11.439	3.827	74,9
Walgau	3.051	2.411	640	79,0
Wahlkarten	230	180	50	78,3
<b>Gemeinden</b>				
Alberschwende	193	131	62	67,9
Altach	386	226	160	58,5
Andelsbuch	77	54	23	70,1
Au	88	65	23	73,9
Bartholomäberg	217	167	50	77,0
Bezau	71	55	16	77,5
Bildstein	66	48	18	72,7
Bizau	40	24	16	60,0
Blons	12	7	5	58,3
Bludenz	682	531	151	77,9
Bludesch	147	123	24	83,7
Brand	84	80	4	95,2
Bregenz	1.294	986	308	76,2
Buch	58	46	12	79,3
Bürs	223	171	52	76,7
Bürserberg	55	46	9	83,6
Dalaas	113	99	14	87,6
Damüls	6	4	2	66,7
Doren	75	47	28	62,7
Dornbirn	2.750	2.201	549	80,0
Düns	28	28	0	100,0

Gemeinden	Gültige Stimmen			Vorzugsstimmen [in %]
	Gesamt	mit Vorzugsstimmen	ohne Vorzugsstimmen	
	[abs]	[abs]	[abs]	
Dünserberg	11	7	4	63,6
Egg	168	124	44	73,8
Eichenberg	6	5	1	83,3
Feldkirch	1.800	1.389	411	77,2
Fontanella	10	5	5	50,0
Frastanz	338	276	62	81,7
Fraxern	42	37	5	88,1
Fußbach	290	222	68	76,6
Gaißau	112	77	35	68,8
Gaschurn	176	147	29	83,5
Göfis	218	182	36	83,5
Götzis	591	0	591	0,0
Hard	711	538	173	75,7
Hittisau	119	89	30	74,8
Höchst	461	337	124	73,1
Hohenems	1.350	1.213	137	89,9
Hohenweiler	66	48	18	72,7
Hörbranz	439	244	195	55,6
Innerbranz	57	50	7	87,7
Kennelbach	100	70	30	70,0
Klaus	136	102	34	75,0
Klösterle	22	15	7	68,2
Koblach	258	119	139	46,1
Krumbach	75	53	22	70,7
Langen bei Bregenz	122	76	46	62,3
Langenegg	48	36	12	75,0
Laterns	37	30	7	81,1
Lauterach	660	508	152	77,0
Lech	21	14	7	66,7
Lingenau	49	28	21	57,1
Lochau	262	196	66	74,8
Lorüns	21	17	4	81,0
Ludesch	169	125	44	74,0
Lustenau	1.546	1.275	271	82,5
Mäder	295	231	64	78,3
Meiningen	148	123	25	83,1
Mellau	89	77	12	86,5
Mittelberg	218	204	14	93,6
Möggers	27	20	7	74,1
Nenzing	600	514	86	85,7
Nüziders	266	197	69	74,1
Raggal	37	25	12	67,6
Rankweil	569	435	134	76,4
Reuthe	34	27	7	79,4

Gemeinden	Gültige Stimmen			Vorzugsstimmen [in %]
	Gesamt	mit Vorzugsstimmen	ohne Vorzugsstimmen	
	[abs]	[abs]	[abs]	
Riefensberg	85	63	22	74,1
Röns	28	18	10	64,3
Röthis	73	48	25	65,8
Satteins	208	180	28	86,5
Schlins	127	98	29	77,2
Schnepfau	20	12	8	60,0
Schnifis	33	0	33	0,0
Schoppernau	64	46	18	71,9
Schröcken	5	3	2	60,0
Schruns	250	177	73	70,8
Schwarzach	250	179	71	71,6
Schwarzenberg	65	34	31	52,3
Sibratsgfall	22	13	9	59,1
Silbertal	80	57	23	71,3
Sonntag	16	7	9	43,8
St. Anton i. M.	58	39	19	67,2
St. Gallenkirch	194	128	66	66,0
St. Gerold	22	12	10	54,5
Stallehr	26	21	5	80,8
Sulz	123	101	22	82,1
Sulzberg	60	45	15	75,0
Thüringen	144	105	39	72,9
Thüringerberg	23	15	8	65,2
Tschagguns	135	95	40	70,4
Übersaxen	79	72	7	91,1
Vandans	284	235	49	82,7
Viktorsberg	26	13	13	50,0
Warth	5	4	1	80,0
Weiler	130	89	41	68,5
Wolfurt	463	341	122	73,7
Zwischenwasser	244	201	43	82,4
Wahlkarten Bludenz	49	36	13	73,5
Wahlkarten Bregenz	61	51	10	83,6
Wahlkarten Dornbirn	56	48	8	85,7
Wahlkarten Feldkirch	64	45	19	70,3
ohne Wahlkarten	22.781	17.097	5.684	75,0
Wahlkarten	230	180	50	78,3

## 8.4 GRÜNE

Gemeinden	Gültige Stimmen			Vorzugsstimmen [in %]
	Gesamt [abs]	mit Vorzugsstimmen [abs]	ohne Vorzugsstimmen [abs]	
<b>Vorarlberg</b>	<b>31.201</b>	<b>18.395</b>	<b>12.806</b>	<b>59,0</b>
<b>Bezirke</b>				
Bezirk Bludenz	3.850	2.268	1.582	58,9
Bezirk Bregenz	10.462	6.567	3.895	62,8
Bezirk Dornbirn	7.304	4.775	2.529	65,4
Bezirk Feldkirch	9.585	4.785	4.800	49,9
<b>Regionen</b>				
Arlberggebiet	227	118	109	52,0
Brandnertal	57	33	24	57,9
Bregenzerwald	2.298	1.585	713	69,0
Großes Walsertal	192	110	82	57,3
Kleinwalsertal	221	122	99	55,2
Leiblachtal	1.182	671	511	56,8
Montafon	779	484	295	62,1
Rheintal	22.131	12.874	9.257	58,2
Walgau	3.535	2.073	1.462	58,6
Wahlkarten	579	325	254	56,1
<b>Gemeinden</b>				
Alberschwende	300	192	108	64,0
Altach	656	335	321	51,1
Andelsbuch	262	182	80	69,5
Au	92	63	29	68,5
Bartholomäberg	109	67	42	61,5
Bezau	149	96	53	64,4
Bildstein	40	21	19	52,5
Bizau	91	66	25	72,5
Blons	16	11	5	68,8
Bludenz	839	506	333	60,3
Bludesch	157	110	47	70,1
Brand	31	20	11	64,5
Bregenz	2.328	1.424	904	61,2
Buch	40	30	10	75,0
Bürs	194	109	85	56,2
Bürserberg	26	13	13	50,0
Dalaas	66	35	31	53,0
Damüls	13	9	4	69,2
Doren	62	40	22	64,5
Dornbirn	4.424	2.781	1.643	62,9
Düns	44	25	19	56,8

Gemeinden	Gültige Stimmen			Vorzugsstimmen [in %]
	Gesamt	mit Vorzugsstimmen	ohne Vorzugsstimmen	
	[abs]	[abs]	[abs]	
Dünserberg	9	8	1	88,9
Egg	290	200	90	69,0
Eichenberg	17	8	9	47,1
Feldkirch	2.908	1.580	1.328	54,3
Fontanella	12	6	6	50,0
Frastanz	410	269	141	65,6
Fraxern	77	45	32	58,4
Fußbach	299	194	105	64,9
Gaißau	111	68	43	61,3
Gaschurn	51	28	23	54,9
Göfis	342	210	132	61,4
Götzis	989	0	989	0,0
Hard	1.094	728	366	66,5
Hittisau	144	123	21	85,4
Höchst	592	369	223	62,3
Hohenems	1.061	710	351	66,9
Hohenweiler	113	89	24	78,8
Hörbranz	486	216	270	44,4
Innerbranz	72	41	31	56,9
Kennelbach	169	86	83	50,9
Klaus	352	184	168	52,3
Klösterle	21	9	12	42,9
Koblach	425	116	309	27,3
Krumbach	64	44	20	68,8
Langen bei Bregenz	74	49	25	66,2
Langenegg	75	43	32	57,3
Laterns	37	22	15	59,5
Lauterach	746	471	275	63,1
Lech	68	33	35	48,5
Lingenau	163	122	41	74,8
Lochau	543	347	196	63,9
Lorüns	19	13	6	68,4
Ludesch	298	178	120	59,7
Lustenau	1.676	1.204	472	71,8
Mäder	251	140	111	55,8
Meiningen	146	93	53	63,7
Mellau	65	50	15	76,9
Mittelberg	221	122	99	55,2
Möggers	23	11	12	47,8
Nenzing	387	248	139	64,1
Nüziders	421	208	213	49,4
Raggal	48	25	23	52,1
Rankweil	1.171	746	425	63,7
Reuthe	28	21	7	75,0

Gemeinden	Gültige Stimmen			Vorzugsstimmen [in %]
	Gesamt	mit Vorzugsstimmen	ohne Vorzugsstimmen	
	[abs]	[abs]	[abs]	
Riefensberg	53	30	23	56,6
Röns	42	20	22	47,6
Röthis	207	112	95	54,1
Satteins	276	172	104	62,3
Schlins	162	93	69	57,4
Schnepfau	38	26	12	68,4
Schnifis	66	0	66	0,0
Schoppernau	36	28	8	77,8
Schröcken	7	5	2	71,4
Schruns	217	129	88	59,4
Schwarzach	408	254	154	62,3
Schwarzenberg	159	107	52	67,3
Sibratsgfäll	20	13	7	65,0
Silbertal	17	8	9	47,1
Sonntag	31	20	11	64,5
St. Anton i. M.	57	43	14	75,4
St. Gallenkirch	58	30	28	51,7
St. Gerold	29	14	15	48,3
Stallehr	20	14	6	70,0
Sulz	278	180	98	64,7
Sulzberg	111	76	35	68,5
Thüringen	191	100	91	52,4
Thüringerberg	56	34	22	60,7
Tschagguns	109	62	47	56,9
Übersaxen	39	16	23	41,0
Vandans	161	117	44	72,7
Viktorsberg	26	14	12	53,8
Warth	2	0	2	0,0
Weiler	191	116	75	60,7
Wolfurt	753	434	319	57,6
Zwischenwasser	295	191	104	64,7
Wahlkarten Bludenz	69	37	32	53,6
Wahlkarten Bregenz	181	110	71	60,8
Wahlkarten Dornbirn	143	80	63	55,9
Wahlkarten Feldkirch	186	98	88	52,7
ohne Wahlkarten	30.622	18.070	12.552	59,0
Wahlkarten	579	325	254	56,1

## 8.5 SPÖ

Gemeinden	Gültige Stimmen			Vorzugsstimmen [in %]
	Gesamt [abs]	mit Vorzugsstimmen [abs]	ohne Vorzugsstimmen [abs]	
<b>Vorarlberg</b>	<b>15.635</b>	<b>10.444</b>	<b>5.191</b>	<b>66,8</b>
<b>Bezirke</b>				
Bezirk Bludenz	3.604	2.596	1.008	72,0
Bezirk Bregenz	5.175	3.697	1.478	71,4
Bezirk Dornbirn	2.992	2.072	920	69,3
Bezirk Feldkirch	3.864	2.079	1.785	53,8
<b>Regionen</b>				
Arlberggebiet	257	172	85	66,9
Brandnertal	33	28	5	84,8
Bregenzerwald	423	285	138	67,4
Großes Walsertal	48	27	21	56,3
Kleinwalsertal	45	31	14	68,9
Leiblachtal	513	310	203	60,4
Montafon	847	601	246	71,0
Rheintal	10.483	6.866	3.617	65,5
Walgau	2.834	2.019	815	71,2
Wahlkarten	152	105	47	69,1
<b>Gemeinden</b>				
Alberschwende	63	40	23	63,5
Altach	231	121	110	52,4
Andelsbuch	24	16	8	66,7
Au	14	11	3	78,6
Bartholomäberg	101	70	31	69,3
Bezau	23	15	8	65,2
Bildstein	16	10	6	62,5
Bizau	4	3	1	75,0
Blons	3	2	1	66,7
Bludenz	1.051	791	260	75,3
Bludesch	127	91	36	71,7
Brand	13	11	2	84,6
Bregenz	1.734	1.315	419	75,8
Buch	16	12	4	75,0
Bürs	286	206	80	72,0
Bürserberg	20	17	3	85,0
Dalaas	107	77	30	72,0
Damüls	0	0	0	-
Doren	17	13	4	76,5
Dornbirn	1.865	1.273	592	68,3
Düns	9	5	4	55,6



Gemeinden	Gültige Stimmen			Vorzugsstimmen [in %]
	Gesamt	mit Vorzugsstimmen	ohne Vorzugsstimmen	
	[abs]	[abs]	[abs]	
Dünserberg	0	0	0	-
Egg	47	35	12	74,5
Eichenberg	7	4	3	57,1
Feldkirch	1.169	735	434	62,9
Fontanella	1	1	0	100,0
Frastanz	194	135	59	69,6
Fraxern	16	11	5	68,8
Fußbach	193	124	69	64,2
Gaißau	75	50	25	66,7
Gaschurn	72	53	19	73,6
Göfis	118	61	57	51,7
Götzis	484	0	484	0,0
Hard	853	642	211	75,3
Hittisau	31	26	5	83,9
Höchst	248	175	73	70,6
Hohenems	492	364	128	74,0
Hohenweiler	39	27	12	69,2
Hörbranz	229	122	107	53,3
Innerbranz	100	63	37	63,0
Kennelbach	100	60	40	60,0
Klaus	90	56	34	62,2
Klösterle	35	24	11	68,6
Koblach	166	64	102	38,6
Krumbach	30	20	10	66,7
Langen bei Bregenz	42	24	18	57,1
Langenegg	20	13	7	65,0
Laterns	9	5	4	55,6
Lauterach	470	352	118	74,9
Lech	15	8	7	53,3
Lingenau	13	9	4	69,2
Lochau	229	149	80	65,1
Lorüns	11	8	3	72,7
Ludesch	136	95	41	69,9
Lustenau	601	411	190	68,4
Mäder	165	108	57	65,5
Meiningen	108	70	38	64,8
Mellau	10	6	4	60,0
Mittelberg	45	31	14	68,9
Möggers	9	8	1	88,9
Nenzing	243	171	72	70,4
Nüziders	412	294	118	71,4
Raggal	11	6	5	54,5
Rankweil	488	322	166	66,0
Reuthe	8	3	5	37,5

Gemeinden	Gültige Stimmen			Vorzugsstimmen [in %]
	Gesamt [abs]	mit Vorzugsstimmen [abs]	ohne Vorzugsstimmen [abs]	
Riefensberg	12	9	3	75,0
Röns	10	6	4	60,0
Röthis	48	33	15	68,8
Satteins	109	78	31	71,6
Schlins	106	61	45	57,5
Schnepfau	2	1	1	50,0
Schnifis	28	0	28	0,0
Schoppernau	11	10	1	90,9
Schröcken	3	2	1	66,7
Schruns	125	85	40	68,0
Schwarzach	154	104	50	67,5
Schwarzenberg	25	15	10	60,0
Sibratsgfall	2	0	2	0,0
Silbertal	33	26	7	78,8
Sonntag	4	2	2	50,0
St. Anton i. M.	44	34	10	77,3
St. Gallenkirch	175	132	43	75,4
St. Gerold	8	5	3	62,5
Stallehr	11	10	1	90,9
Sulz	101	72	29	71,3
Sulzberg	21	13	8	61,9
Thüringen	101	68	33	67,3
Thüringerberg	21	11	10	52,4
Tschagguns	134	86	48	64,2
Übersaxen	5	2	3	40,0
Vandans	163	115	48	70,6
Viktorsberg	19	8	11	42,1
Warth	1	1	0	100,0
Weiler	74	49	25	66,2
Wolfurt	297	201	96	67,7
Zwischenwasser	78	56	22	71,8
Wahlkarten Bludenz	41	34	7	82,9
Wahlkarten Bregenz	38	26	12	68,4
Wahlkarten Dornbirn	34	24	10	70,6
Wahlkarten Feldkirch	39	21	18	53,8
ohne Wahlkarten	15.483	10.339	5.144	66,8
Wahlkarten	152	105	47	69,1

## 8.6 NEOS

Gemeinden	Gültige Stimmen			Vorzugsstimmen [in %]
	Gesamt [abs]	mit Vorzugsstimmen [abs]	ohne Vorzugsstimmen [abs]	
<b>Vorarlberg</b>	<b>14.064</b>	<b>7.207</b>	<b>6.857</b>	<b>51,2</b>
<b>Bezirke</b>				
Bezirk Bludenz	2.079	1.119	960	53,8
Bezirk Bregenz	4.629	2.452	2.177	53,0
Bezirk Dornbirn	3.194	1.746	1.448	54,7
Bezirk Feldkirch	4.162	1.890	2.272	45,4
<b>Regionen</b>				
Arlberggebiet	248	137	111	55,2
Brandnertal	41	18	23	43,9
Bregenzerwald	1.094	673	421	61,5
Großes Walsertal	115	68	47	59,1
Kleinwalsertal	86	54	32	62,8
Leiblachtal	499	256	243	51,3
Montafon	530	279	251	52,6
Rheintal	9.699	4.793	4.906	49,4
Walgau	1.519	814	705	53,6
Wahlkarten	233	115	118	49,4
<b>Gemeinden</b>				
Alberschwende	128	61	67	47,7
Altach	267	104	163	39,0
Andelsbuch	80	58	22	72,5
Au	65	41	24	63,1
Bartholomäberg	69	39	30	56,5
Bezau	69	47	22	68,1
Bildstein	32	14	18	43,8
Bizau	36	23	13	63,9
Blons	14	8	6	57,1
Bludenz	358	200	158	55,9
Bludesch	55	34	21	61,8
Brand	26	11	15	42,3
Bregenz	849	454	395	53,5
Buch	16	10	6	62,5
Bürs	64	38	26	59,4
Bürserberg	15	7	8	46,7
Dalaas	96	56	40	58,3
Damüls	5	1	4	20,0
Doren	25	13	12	52,0
Dornbirn	1.862	1.028	834	55,2
Düns	15	4	11	26,7

Gemeinden	Gültige Stimmen			Vorzugsstimmen [in %]
	Gesamt [abs]	mit Vorzugsstimmen [abs]	ohne Vorzugsstimmen [abs]	
Dünserberg	0	0	0	-
Egg	133	86	47	64,7
Eichenberg	7	3	4	42,9
Feldkirch	1.294	679	615	52,5
Fontanella	10	8	2	80,0
Frastanz	157	93	64	59,2
Fraxern	22	14	8	63,6
Fußbach	128	53	75	41,4
Gaißau	66	32	34	48,5
Gaschurn	46	19	27	41,3
Göfis	152	80	72	52,6
Götzis	422	0	422	0,0
Hard	489	246	243	50,3
Hittisau	46	30	16	65,2
Höchst	310	169	141	54,5
Hohenems	442	224	218	50,7
Hohenweiler	34	23	11	67,6
Hörbranz	220	100	120	45,5
Innerbranz	42	21	21	50,0
Kennelbach	78	27	51	34,6
Klaus	159	76	83	47,8
Klösterle	21	16	5	76,2
Koblach	241	68	173	28,2
Krumbach	25	14	11	56,0
Langen bei Bregenz	48	23	25	47,9
Langenegg	35	16	19	45,7
Laterns	27	17	10	63,0
Lauterach	378	177	201	46,8
Lech	89	44	45	49,4
Lingenau	41	27	14	65,9
Lochau	224	123	101	54,9
Lorüns	8	4	4	50,0
Ludesch	124	66	58	53,2
Lustenau	844	471	373	55,8
Mäder	150	83	67	55,3
Meiningen	68	36	32	52,9
Mellau	67	61	6	91,0
Mittelberg	86	54	32	62,8
Möggers	14	7	7	50,0
Nenzing	204	111	93	54,4
Nüziders	191	88	103	46,1
Raggal	29	17	12	58,6
Rankweil	386	183	203	47,4
Reuthe	28	18	10	64,3

Gemeinden	Gültige Stimmen			Vorzugsstimmen [in %]
	Gesamt	mit Vorzugsstimmen	ohne Vorzugsstimmen	
	[abs]	[abs]	[abs]	
Riefensberg	18	12	6	66,7
Röns	8	5	3	62,5
Röthis	89	46	43	51,7
Satteins	100	70	30	70,0
Schlins	94	43	51	45,7
Schnepfau	19	13	6	68,4
Schnifis	39	0	39	0,0
Schoppernau	43	28	15	65,1
Schröcken	14	7	7	50,0
Schruns	134	78	56	58,2
Schwarzach	217	98	119	45,2
Schwarzenberg	94	60	34	63,8
Sibratsgfall	6	2	4	33,3
Silbertal	18	12	6	66,7
Sonntag	20	12	8	60,0
St. Anton i. M.	28	16	12	57,1
St. Gallenkirch	58	22	36	37,9
St. Gerold	7	1	6	14,3
Stallehr	7	4	3	57,1
Sulz	115	68	47	59,1
Sulzberg	66	31	35	47,0
Thüringen	95	54	41	56,8
Thüringerberg	35	22	13	62,9
Tschagguns	78	36	42	46,2
Übersaxen	26	18	8	69,2
Vandans	99	57	42	57,6
Viktorsberg	20	13	7	65,0
Warth	3	1	2	33,3
Weiler	94	57	37	60,6
Wolfurt	313	154	159	49,2
Zwischenwasser	143	94	49	65,7
Wahlkarten Bludenz	39	18	21	46,2
Wahlkarten Bregenz	74	35	39	47,3
Wahlkarten Dornbirn	46	23	23	50,0
Wahlkarten Feldkirch	74	39	35	52,7
ohne Wahlkarten	13.831	7.092	6.739	51,3
Wahlkarten	233	115	118	49,4

## 8.7 HAK

Gemeinden	Gültige Stimmen			Vorzugsstimmen [in %]
	Gesamt [abs]	mit Vorzugsstimmen [abs]	ohne Vorzugsstimmen [abs]	
<b>Vorarlberg</b>	<b>3.066</b>	<b>2.077</b>	<b>989</b>	<b>67,7</b>
<b>Bezirke</b>				
Bezirk Bludenz	219	140	79	63,9
Bezirk Bregenz	1.032	717	315	69,5
Bezirk Dornbirn	1.204	876	328	72,8
Bezirk Feldkirch	611	344	267	56,3
<b>Regionen</b>				
Arlberggebiet	3	2	1	66,7
Brandnertal	0	0	0	-
Bregenzerwald	40	19	21	47,5
Großes Walsertal	0	0	0	-
Kleinwalsertal	0	0	0	-
Leiblachtal	148	95	53	64,2
Montafon	7	3	4	42,9
Rheintal	2.587	1.779	808	68,8
Walgau	267	171	96	64,0
Wahlkarten	14	8	6	57,1
<b>Gemeinden</b>				
Alberschwende	7	2	5	28,6
Altach	33	15	18	45,5
Andelsbuch	8	4	4	50,0
Au	0	0	0	-
Bartholomäberg	0	0	0	-
Bezau	9	6	3	66,7
Bildstein	1	1	0	100,0
Bizau	1	1	0	100,0
Blons	0	0	0	-
Bludenz	62	47	15	75,8
Bludesch	40	30	10	75,0
Brand	0	0	0	-
Bregenz	334	228	106	68,3
Buch	0	0	0	-
Bürs	19	6	13	31,6
Bürserberg	0	0	0	-
Dalaas	0	0	0	-
Damüls	0	0	0	-
Doren	0	0	0	-
Dornbirn	575	438	137	76,2
Düns	0	0	0	-

Gemeinden	Gültige Stimmen			Vorzugsstimmen [in %]
	Gesamt	mit Vorzugsstimmen	ohne Vorzugsstimmen	
	[abs]	[abs]	[abs]	
Dünserberg	0	0	0	-
Egg	1	0	1	0,0
Eichenberg	0	0	0	-
Feldkirch	195	132	63	67,7
Fontanella	0	0	0	-
Frastanz	42	26	16	61,9
Fraxern	1	1	0	100,0
Fußbach	48	33	15	68,8
Gaißau	17	13	4	76,5
Gaschurn	0	0	0	-
Göfis	5	1	4	20,0
Götzis	84	0	84	0,0
Hard	167	116	51	69,5
Hittisau	3	3	0	100,0
Höchst	78	58	20	74,4
Hohenems	275	186	89	67,6
Hohenweiler	1	1	0	100,0
Hörbranz	76	37	39	48,7
Innerbranz	0	0	0	-
Kennelbach	14	11	3	78,6
Klaus	14	5	9	35,7
Klösterle	0	0	0	-
Koblach	13	12	1	92,3
Krumbach	1	1	0	100,0
Langen bei Bregenz	0	0	0	-
Langenegg	0	0	0	-
Laterns	1	1	0	100,0
Lauterach	104	82	22	78,8
Lech	3	2	1	66,7
Lingenau	0	0	0	-
Lochau	71	57	14	80,3
Lorüns	3	3	0	100,0
Ludesch	21	10	11	47,6
Lustenau	350	249	101	71,1
Mäder	56	41	15	73,2
Meiningen	3	1	2	33,3
Mellau	3	1	2	33,3
Mittelberg	0	0	0	-
Möggers	0	0	0	-
Nenzing	45	29	16	64,4
Nüziders	14	10	4	71,4
Raggal	0	0	0	-
Rankweil	123	86	37	69,9
Reuthe	5	0	5	0,0

Gemeinden	Gültige Stimmen			Vorzugsstimmen [in %]
	Gesamt [abs]	mit Vorzugsstimmen [abs]	ohne Vorzugsstimmen [abs]	
Riefensberg	0	0	0	-
Röns	0	0	0	-
Röthis	2	2	0	100,0
Satteins	6	1	5	16,7
Schlins	10	9	1	90,0
Schnepfau	0	0	0	-
Schnifis	0	0	0	-
Schoppernau	0	0	0	-
Schröcken	0	0	0	-
Schruns	3	0	3	0,0
Schwarzach	9	8	1	88,9
Schwarzenberg	1	0	1	0,0
Sibratsgfall	0	0	0	-
Silbertal	0	0	0	-
Sonntag	0	0	0	-
St. Anton i. M.	0	0	0	-
St. Gallenkirch	0	0	0	-
St. Gerold	0	0	0	-
Stallehr	0	0	0	-
Sulz	13	2	11	15,4
Sulzberg	1	1	0	100,0
Thüringen	5	0	5	0,0
Thüringerberg	0	0	0	-
Tschagguns	2	1	1	50,0
Übersaxen	0	0	0	-
Vandans	2	2	0	100,0
Viktorsberg	0	0	0	-
Warth	0	0	0	-
Weiler	3	3	0	100,0
Wolfurt	66	52	14	78,8
Zwischenwasser	3	2	1	66,7
Wahlkarten Bludenz	0	0	0	-
Wahlkarten Bregenz	6	1	5	16,7
Wahlkarten Dornbirn	4	3	1	75,0
Wahlkarten Feldkirch	4	4	0	100,0
ohne Wahlkarten	3.052	2.069	983	67,8
Wahlkarten	14	8	6	57,1



8.8 M

Gemeinden	Gültige Stimmen			Vorzugsstimmen [in %]
	Gesamt [abs]	mit Vorzugsstimmen [abs]	ohne Vorzugsstimmen [abs]	
<b>Vorarlberg</b>	<b>567</b>	<b>265</b>	<b>302</b>	<b>46,7</b>
<b>Bezirke</b>				
Bezirk Bludenz	110	52	58	47,3
Bezirk Bregenz	161	81	80	50,3
Bezirk Dornbirn	121	62	59	51,2
Bezirk Feldkirch	175	70	105	40,0
<b>Regionen</b>				
Arlberggebiet	3	3	0	100,0
Brandnertal	3	2	1	66,7
Bregenzerwald	25	13	12	52,0
Großes Walsertal	1	1	0	100,0
Kleinwalsertal	0	0	0	-
Leiblachtal	23	11	12	47,8
Montafon	24	8	16	33,3
Rheintal	382	172	210	45,0
Walgau	96	51	45	53,1
Wahlkarten	10	4	6	40,0
<b>Gemeinden</b>				
Alberschwende	4	1	3	25,0
Altach	7	4	3	57,1
Andelsbuch	2	1	1	50,0
Au	1	0	1	0,0
Bartholomäberg	3	0	3	0,0
Bezau	1	1	0	100,0
Bildstein	0	0	0	-
Bizau	0	0	0	-
Blons	0	0	0	-
Bludenz	27	14	13	51,9
Bludesch	4	3	1	75,0
Brand	2	2	0	100,0
Bregenz	39	23	16	59,0
Buch	1	1	0	100,0
Bürs	6	2	4	33,3
Bürserberg	1	0	1	0,0
Dalaas	1	1	0	100,0
Damüls	0	0	0	-
Doren	1	1	0	100,0
Dornbirn	69	35	34	50,7
Düns	2	1	1	50,0

Gemeinden	Gültige Stimmen			Vorzugsstimmen [in %]
	Gesamt	mit Vorzugsstimmen	ohne Vorzugsstimmen	
	[abs]	[abs]	[abs]	
Dünserberg	0	0	0	-
Egg	2	0	2	0,0
Eichenberg	0	0	0	-
Feldkirch	39	18	21	46,2
Fontanella	0	0	0	-
Frastanz	4	4	0	100,0
Fraxern	0	0	0	-
Fußbach	3	1	2	33,3
Gaißau	5	3	2	60,0
Gaschurn	1	1	0	100,0
Göfis	10	4	6	40,0
Götzis	29	0	29	0,0
Hard	14	6	8	42,9
Hittisau	2	0	2	0,0
Höchst	13	7	6	53,8
Hohenems	17	11	6	64,7
Hohenweiler	3	1	2	33,3
Hörbranz	10	5	5	50,0
Innerbranz	1	1	0	100,0
Kennelbach	0	0	0	-
Klaus	5	5	0	100,0
Klösterle	0	0	0	-
Koblach	8	2	6	25,0
Krumbach	2	2	0	100,0
Langen bei Bregenz	1	0	1	0,0
Langenegg	1	1	0	100,0
Laterns	1	0	1	0,0
Lauterach	16	9	7	56,3
Lech	1	1	0	100,0
Lingenau	3	2	1	66,7
Lochau	10	5	5	50,0
Lorüns	1	0	1	0,0
Ludesch	10	5	5	50,0
Lustenau	32	15	17	46,9
Mäder	10	5	5	50,0
Meiningen	7	3	4	42,9
Mellau	1	1	0	100,0
Mittelberg	0	0	0	-
Möggers	0	0	0	-
Nenzing	12	6	6	50,0
Nüziders	9	5	4	55,6
Raggal	1	1	0	100,0
Rankweil	19	6	13	31,6
Reuthe	1	1	0	100,0

Gemeinden	Gültige Stimmen			Vorzugsstimmen [in %]
	Gesamt	mit Vorzugsstimmen	ohne Vorzugsstimmen	
	[abs]	[abs]	[abs]	
Riefensberg	0	0	0	-
Röns	0	0	0	-
Röthis	4	3	1	75,0
Satteins	4	2	2	50,0
Schlins	7	7	0	100,0
Schnepfau	0	0	0	-
Schnifis	2	0	2	0,0
Schoppernau	0	0	0	-
Schröcken	0	0	0	-
Schruns	5	2	3	40,0
Schwarzach	4	3	1	75,0
Schwarzenberg	3	2	1	66,7
Sibratsgfall	0	0	0	-
Silbertal	1	0	1	0,0
Sonntag	0	0	0	-
St. Anton i. M.	3	1	2	33,3
St. Gallenkirch	5	3	2	60,0
St. Gerold	0	0	0	-
Stallehr	0	0	0	-
Sulz	5	3	2	60,0
Sulzberg	0	0	0	-
Thüringen	8	2	6	25,0
Thüringerberg	0	0	0	-
Tschagguns	3	1	2	33,3
Übersaxen	0	0	0	-
Vandans	3	0	3	0,0
Viktorsberg	0	0	0	-
Warth	0	0	0	-
Weiler	6	1	5	16,7
Wolfurt	15	3	12	20,0
Zwischenwasser	4	1	3	25,0
Wahlkarten Bludenz	2	1	1	50,0
Wahlkarten Bregenz	3	1	2	33,3
Wahlkarten Dornbirn	3	1	2	33,3
Wahlkarten Feldkirch	2	1	1	50,0
ohne Wahlkarten	557	261	296	46,9
Wahlkarten	10	4	6	40,0

## 8.9 WIR

Gemeinden	Gültige Stimmen			Vorzugsstimmen [in %]
	Gesamt [abs]	mit Vorzugsstimmen [abs]	ohne Vorzugsstimmen [abs]	
<b>Vorarlberg</b>	<b>1.144</b>	<b>680</b>	<b>464</b>	<b>59,4</b>
<b>Bezirke</b>				
Bezirk Bludenz	180	102	78	56,7
Bezirk Bregenz	294	177	117	60,2
Bezirk Dornbirn	235	133	102	56,6
Bezirk Feldkirch	435	268	167	61,6
<b>Regionen</b>				
Arlberggebiet	6	2	4	33,3
Brandnertal	1	1	0	100,0
Bregenzerwald	85	53	32	62,4
Großes Walsertal	6	4	2	66,7
Kleinwalsertal	1	0	1	0,0
Leiblachtal	24	11	13	45,8
Montafon	47	23	24	48,9
Rheintal	774	461	313	59,6
Walgau	186	116	70	62,4
Wahlkarten	14	9	5	64,3
<b>Gemeinden</b>				
Alberschwende	17	7	10	41,2
Altach	36	20	16	55,6
Andelsbuch	7	1	6	14,3
Au	2	1	1	50,0
Bartholomäberg	19	12	7	63,2
Bezau	2	0	2	0,0
Bildstein	1	1	0	100,0
Bizau	2	2	0	100,0
Blons	0	0	0	-
Bludenz	34	13	21	38,2
Bludesch	26	21	5	80,8
Brand	0	0	0	-
Bregenz	53	33	20	62,3
Buch	4	3	1	75,0
Bürs	2	2	0	100,0
Bürserberg	1	1	0	100,0
Dalaas	3	1	2	33,3
Damüls	0	0	0	-
Doren	0	0	0	-
Dornbirn	124	71	53	57,3
Düns	9	8	1	88,9

Gemeinden	Gültige Stimmen			Vorzugsstimmen [in %]
	Gesamt	mit Vorzugsstimmen	ohne Vorzugsstimmen	
	[abs]	[abs]	[abs]	
Dünserberg	0	0	0	-
Egg	6	3	3	50,0
Eichenberg	0	0	0	-
Feldkirch	189	135	54	71,4
Fontanella	0	0	0	-
Frastanz	23	21	2	91,3
Fraxern	1	1	0	100,0
Fußbach	12	9	3	75,0
Gaißau	3	0	3	0,0
Gaschurn	3	1	2	33,3
Göfis	15	10	5	66,7
Götzis	19	0	19	0,0
Hard	17	11	6	64,7
Hittisau	6	4	2	66,7
Höchst	26	16	10	61,5
Hohenems	47	27	20	57,4
Hohenweiler	6	6	0	100,0
Hörbranz	10	2	8	20,0
Innerbranz	1	1	0	100,0
Kennelbach	10	5	5	50,0
Klaus	12	9	3	75,0
Klösterle	1	0	1	0,0
Koblach	19	6	13	31,6
Krumbach	0	0	0	-
Langen bei Bregenz	4	4	0	100,0
Langenegg	1	0	1	0,0
Laterns	4	2	2	50,0
Lauterach	30	20	10	66,7
Lech	1	0	1	0,0
Lingenau	4	4	0	100,0
Lochau	8	3	5	37,5
Lorüns	1	1	0	100,0
Ludesch	14	11	3	78,6
Lustenau	61	33	28	54,1
Mäder	5	2	3	40,0
Meiningen	13	9	4	69,2
Mellau	5	3	2	60,0
Mittelberg	1	0	1	0,0
Möggers	0	0	0	-
Nenzing	16	9	7	56,3
Nüziders	13	6	7	46,2
Raggal	1	1	0	100,0
Rankweil	26	9	17	34,6
Reuthe	1	1	0	100,0

Gemeinden	Gültige Stimmen			Vorzugsstimmen [in %]
	Gesamt [abs]	mit Vorzugsstimmen [abs]	ohne Vorzugsstimmen [abs]	
Riefensberg	0	0	0	-
Röns	0	0	0	-
Röthis	3	2	1	66,7
Satteins	15	9	6	60,0
Schlins	13	7	6	53,8
Schnepfau	1	1	0	100,0
Schnifis	8	0	8	0,0
Schoppernau	3	3	0	100,0
Schröcken	0	0	0	-
Schruns	7	2	5	28,6
Schwarzach	7	2	5	28,6
Schwarzenberg	3	2	1	66,7
Sibratsgfall	3	3	0	100,0
Silbertal	3	3	0	100,0
Sonntag	0	0	0	-
St. Anton i. M.	5	2	3	40,0
St. Gallenkirch	6	2	4	33,3
St. Gerold	0	0	0	-
Stallehr	1	1	0	100,0
Sulz	11	9	2	81,8
Sulzberg	18	14	4	77,8
Thüringen	11	7	4	63,6
Thüringerberg	5	3	2	60,0
Tschagguns	4	1	3	25,0
Übersaxen	0	0	0	-
Vandans	0	0	0	-
Viktorsberg	1	1	0	100,0
Warth	0	0	0	-
Weiler	0	0	0	-
Wolfurt	16	10	6	62,5
Zwischenwasser	9	5	4	55,6
Wahlkarten Bludenz	2	1	1	50,0
Wahlkarten Bregenz	5	3	2	60,0
Wahlkarten Dornbirn	3	2	1	66,7
Wahlkarten Feldkirch	4	3	1	75,0
ohne Wahlkarten	1.130	671	459	59,4
Wahlkarten	14	9	5	64,3

## 8.10 CPÖ

Gemeinden	Gültige Stimmen			Vorzugsstimmen [in %]
	Gesamt [abs]	mit Vorzugsstimmen [abs]	ohne Vorzugsstimmen [abs]	
<b>Vorarlberg</b>	<b>426</b>	<b>219</b>	<b>207</b>	<b>51,4</b>
<b>Bezirke</b>				
Bezirk Bludenz	140	69	71	49,3
Bezirk Bregenz	161	91	70	56,5
Bezirk Dornbirn	0	0	0	-
Bezirk Feldkirch	125	59	66	47,2
<b>Regionen</b>				
Arlberggebiet	4	2	2	50,0
Brandnertal	0	0	0	-
Bregenzerwald	52	30	22	57,7
Großes Walsertal	31	19	12	61,3
Kleinwalsertal	8	7	1	87,5
Leiblachtal	29	14	15	48,3
Montafon	25	8	17	32,0
Rheintal	173	87	86	50,3
Walgau	101	51	50	50,5
Wahlkarten	3	1	2	33,3
<b>Gemeinden</b>				
Alberschwende	10	6	4	60,0
Altach	6	3	3	50,0
Andelsbuch	4	3	1	75,0
Au	4	3	1	75,0
Bartholomäberg	7	0	7	0,0
Bezau	4	3	1	75,0
Bildstein	0	0	0	-
Bizau	3	1	2	33,3
Blons	1	1	0	100,0
Bludenz	30	14	16	46,7
Bludesch	6	5	1	83,3
Brand	0	0	0	-
Bregenz	24	12	12	50,0
Buch	0	0	0	-
Bürs	5	3	2	60,0
Bürserberg	0	0	0	-
Dalaas	3	2	1	66,7
Damüls	0	0	0	-
Doren	0	0	0	-
Dornbirn	0	0	0	-
Düns	2	1	1	50,0

Gemeinden	Gültige Stimmen			Vorzugsstimmen [in %]
	Gesamt	mit Vorzugsstimmen	ohne Vorzugsstimmen	
	[abs]	[abs]	[abs]	
Dünserberg	0	0	0	-
Egg	4	2	2	50,0
Eichenberg	0	0	0	-
Feldkirch	44	17	27	38,6
Fontanella	1	0	1	0,0
Frastanz	12	8	4	66,7
Fraxern	3	3	0	100,0
Fußbach	2	2	0	100,0
Gaißau	7	1	6	14,3
Gaschurn	3	0	3	0,0
Göfis	11	9	2	81,8
Götzis	7	0	7	0,0
Hard	11	9	2	81,8
Hittisau	0	0	0	-
Höchst	5	3	2	60,0
Hohenems	0	0	0	-
Hohenweiler	6	2	4	33,3
Hörbranz	11	4	7	36,4
Innerbranz	0	0	0	-
Kennelbach	1	0	1	0,0
Klaus	3	1	2	33,3
Klösterle	1	0	1	0,0
Koblach	4	1	3	25,0
Krumbach	2	1	1	50,0
Langen bei Bregenz	1	1	0	100,0
Langenegg	5	2	3	40,0
Laterns	0	0	0	-
Lauterach	7	5	2	71,4
Lech	0	0	0	-
Lingenau	3	1	2	33,3
Lochau	10	6	4	60,0
Lorüns	0	0	0	-
Ludesch	8	2	6	25,0
Lustenau	0	0	0	-
Mäder	1	0	1	0,0
Meiningen	2	1	1	50,0
Mellau	2	2	0	100,0
Mittelberg	8	7	1	87,5
Möggers	2	2	0	100,0
Nenzing	15	11	4	73,3
Nüziders	9	3	6	33,3
Raggal	13	9	4	69,2
Rankweil	10	4	6	40,0
Reuthe	0	0	0	-



Gemeinden	Gültige Stimmen			Vorzugsstimmen [in %]
	Gesamt	mit Vorzugsstimmen	ohne Vorzugsstimmen	
	[abs]	[abs]	[abs]	
Riefensberg	0	0	0	-
Röns	2	0	2	0,0
Röthis	0	0	0	-
Satteins	3	3	0	100,0
Schlins	0	0	0	-
Schnepfau	0	0	0	-
Schnifis	3	0	3	0,0
Schoppernau	4	1	3	25,0
Schröcken	0	0	0	-
Schruns	6	4	2	66,7
Schwarzach	6	4	2	66,7
Schwarzenberg	2	1	1	50,0
Sibratsgfall	2	2	0	100,0
Silbertal	1	0	1	0,0
Sonntag	8	5	3	62,5
St. Anton i. M.	1	1	0	100,0
St. Gallenkirch	3	2	1	66,7
St. Gerold	0	0	0	-
Stallehr	0	0	0	-
Sulz	4	2	2	50,0
Sulzberg	0	0	0	-
Thüringen	6	1	5	16,7
Thüringerberg	8	4	4	50,0
Tschagguns	2	0	2	0,0
Übersaxen	1	1	0	100,0
Vandans	2	1	1	50,0
Viktorsberg	0	0	0	-
Warth	2	1	1	50,0
Weiler	2	1	1	50,0
Wolfurt	7	4	3	57,1
Zwischenwasser	5	4	1	80,0
Wahlkarten Bludenz	1	1	0	100,0
Wahlkarten Bregenz	2	0	2	0,0
Wahlkarten Dornbirn	0	0	0	-
Wahlkarten Feldkirch	0	0	0	-
ohne Wahlkarten	423	218	205	51,5
Wahlkarten	3	1	2	33,3

## 8.11 XI

Gemeinden	Gültige Stimmen			Vorzugsstimmen [in %]
	Gesamt [abs]	mit Vorzugsstimmen [abs]	ohne Vorzugsstimmen [abs]	
<b>Vorarlberg</b>	<b>2.481</b>	<b>1.560</b>	<b>921</b>	<b>62,9</b>
<b>Bezirke</b>				
Bezirk Bludenz	353	198	155	56,1
Bezirk Bregenz	873	600	273	68,7
Bezirk Dornbirn	599	402	197	67,1
Bezirk Feldkirch	656	360	296	54,9
<b>Regionen</b>				
Arlberggebiet	30	18	12	60,0
Brandnertal	10	4	6	40,0
Bregenzerwald	302	231	71	76,5
Großes Walsertal	12	6	6	50,0
Kleinwalsertal	4	1	3	25,0
Leiblachtal	101	46	55	45,5
Montafon	98	57	41	58,2
Rheintal	1.633	1.033	600	63,3
Walgau	252	143	109	56,7
Wahlkarten	39	21	18	53,8
<b>Gemeinden</b>				
Alberschwende	41	29	12	70,7
Altach	58	34	24	58,6
Andelsbuch	38	35	3	92,1
Au	19	14	5	73,7
Bartholomäberg	20	10	10	50,0
Bezau	22	17	5	77,3
Bildstein	4	2	2	50,0
Bizau	6	4	2	66,7
Blons	0	0	0	-
Bludenz	60	34	26	56,7
Bludesch	9	2	7	22,2
Brand	4	0	4	0,0
Bregenz	104	74	30	71,2
Buch	8	8	0	100,0
Bürs	10	1	9	10,0
Bürserberg	6	4	2	66,7
Dalaas	12	6	6	50,0
Damüls	1	1	0	100,0
Doren	0	0	0	-
Dornbirn	342	241	101	70,5
Düns	3	2	1	66,7

Gemeinden	Gültige Stimmen			Vorzugsstimmen [in %]
	Gesamt [abs]	mit Vorzugsstimmen [abs]	ohne Vorzugsstimmen [abs]	
Dünserberg	0	0	0	-
Egg	30	21	9	70,0
Eichenberg	0	0	0	-
Feldkirch	162	88	74	54,3
Fontanella	1	1	0	100,0
Frastanz	17	12	5	70,6
Fraxern	6	4	2	66,7
Fußbach	13	4	9	30,8
Gaißau	23	16	7	69,6
Gaschurn	21	13	8	61,9
Göfis	19	15	4	78,9
Götzis	70	0	70	0,0
Hard	80	58	22	72,5
Hittisau	20	18	2	90,0
Höchst	55	41	14	74,5
Hohenems	73	40	33	54,8
Hohenweiler	4	3	1	75,0
Hörbranz	58	24	34	41,4
Innerbranz	12	9	3	75,0
Kennelbach	8	8	0	100,0
Klaus	24	16	8	66,7
Klösterle	2	1	1	50,0
Koblach	50	25	25	50,0
Krumbach	5	4	1	80,0
Langen bei Bregenz	15	9	6	60,0
Langenegg	8	4	4	50,0
Laterns	5	4	1	80,0
Lauterach	74	46	28	62,2
Lech	4	2	2	50,0
Lingenau	40	33	7	82,5
Lochau	36	17	19	47,2
Lorüns	2	1	1	50,0
Ludesch	23	10	13	43,5
Lustenau	174	116	58	66,7
Mäder	41	23	18	56,1
Meiningen	14	10	4	71,4
Mellau	7	6	1	85,7
Mittelberg	4	1	3	25,0
Möggers	3	2	1	66,7
Nenzing	46	33	13	71,7
Nüziders	27	22	5	81,5
Raggal	2	0	2	0,0
Rankweil	64	50	14	78,1
Reuthe	5	4	1	80,0

Gemeinden	Gültige Stimmen			Vorzugs- stimmen [in %]
	Gesamt	mit Vor- zugsstimmen	ohne Vor- zugsstimmen	
	[abs]	[abs]	[abs]	
Riefensberg	14	11	3	78,6
Röns	2	0	2	0,0
Röthis	13	8	5	61,5
Satteins	15	8	7	53,3
Schlins	12	9	3	75,0
Schnepfau	2	2	0	100,0
Schnifis	3	0	3	0,0
Schoppernau	1	1	0	100,0
Schröcken	3	1	2	33,3
Schruns	24	12	12	50,0
Schwarzach	24	19	5	79,2
Schwarzenberg	15	9	6	60,0
Sibratsgfall	0	0	0	-
Silbertal	2	2	0	100,0
Sonntag	4	1	3	25,0
St. Anton i. M.	2	2	0	100,0
St. Gallenkirch	16	10	6	62,5
St. Gerold	1	1	0	100,0
Stallehr	2	1	1	50,0
Sulz	17	10	7	58,8
Sulzberg	10	8	2	80,0
Thüringen	21	8	13	38,1
Thüringerberg	4	3	1	75,0
Tschagguns	5	3	2	60,0
Übersaxen	1	1	0	100,0
Vandans	8	5	3	62,5
Viktorsberg	10	7	3	70,0
Warth	0	0	0	-
Weiler	8	7	1	87,5
Wolfurt	58	37	21	63,8
Zwischenwasser	31	21	10	67,7
Wahlkarten Bludenz	3	1	2	33,3
Wahlkarten Bregenz	15	9	6	60,0
Wahlkarten Dornbirn	10	5	5	50,0
Wahlkarten Feldkirch	11	6	5	54,5
ohne Wahlkarten	2.442	1.539	903	63,0
Wahlkarten	39	21	18	53,8

## 8.12 GILT

Gemeinden	Gültige Stimmen			Vorzugsstimmen [in %]
	Gesamt [abs]	mit Vorzugsstimmen [abs]	ohne Vorzugsstimmen [abs]	
<b>Vorarlberg</b>	<b>230</b>	<b>87</b>	<b>143</b>	<b>37,8</b>
<b>Bezirke</b>				
Bezirk Bludenz	0	0	0	-
Bezirk Bregenz	0	0	0	-
Bezirk Dornbirn	0	0	0	-
Bezirk Feldkirch	230	87	143	37,8
<b>Regionen</b>				
Arlberggebiet	0	0	0	-
Brandnertal	0	0	0	-
Bregenzerwald	0	0	0	-
Großes Walsertal	0	0	0	-
Kleinwalsertal	0	0	0	-
Leiblachtal	0	0	0	-
Montafon	0	0	0	-
Rheintal	209	75	134	35,9
Walgau	18	12	6	66,7
Wahlkarten	3	0	3	0,0
<b>Gemeinden</b>				
Alberschwende	0	0	0	-
Altach	11	6	5	54,5
Andelsbuch	0	0	0	-
Au	0	0	0	-
Bartholomäberg	0	0	0	-
Bezau	0	0	0	-
Bildstein	0	0	0	-
Bizau	0	0	0	-
Blons	0	0	0	-
Bludenz	0	0	0	-
Bludesch	0	0	0	-
Brand	0	0	0	-
Bregenz	0	0	0	-
Buch	0	0	0	-
Bürs	0	0	0	-
Bürserberg	0	0	0	-
Dalaas	0	0	0	-
Damüls	0	0	0	-
Doren	0	0	0	-
Dornbirn	0	0	0	-
Düns	1	1	0	100,0

Gemeinden	Gültige Stimmen			Vorzugsstimmen [in %]
	Gesamt [abs]	mit Vorzugsstimmen [abs]	ohne Vorzugsstimmen [abs]	
Dünserberg	0	0	0	-
Egg	0	0	0	-
Eichenberg	0	0	0	-
Feldkirch	64	23	41	35,9
Fontanella	0	0	0	-
Frastanz	12	10	2	83,3
Fraxern	1	0	1	0,0
Fußbach	0	0	0	-
Gaißau	0	0	0	-
Gaschurn	0	0	0	-
Göfis	8	2	6	25,0
Götzis	25	0	25	0,0
Hard	0	0	0	-
Hittisau	0	0	0	-
Höchst	0	0	0	-
Hohenems	0	0	0	-
Hohenweiler	0	0	0	-
Hörbranz	0	0	0	-
Innerbranz	0	0	0	-
Kennelbach	0	0	0	-
Klaus	8	5	3	62,5
Klösterle	0	0	0	-
Koblach	33	12	21	36,4
Krumbach	0	0	0	-
Langen bei Bregenz	0	0	0	-
Langenegg	0	0	0	-
Laterns	4	3	1	75,0
Lauterach	0	0	0	-
Lech	0	0	0	-
Lingenau	0	0	0	-
Lochau	0	0	0	-
Lorüns	0	0	0	-
Ludesch	0	0	0	-
Lustenau	0	0	0	-
Mäder	5	1	4	20,0
Meiningen	4	3	1	75,0
Mellau	0	0	0	-
Mittelberg	0	0	0	-
Möggers	0	0	0	-
Nenzing	0	0	0	-
Nüziders	0	0	0	-
Raggal	0	0	0	-
Rankweil	29	14	15	48,3
Reuthe	0	0	0	-

Gemeinden	Gültige Stimmen			Vorzugsstimmen [in %]
	Gesamt [abs]	mit Vorzugsstimmen [abs]	ohne Vorzugsstimmen [abs]	
Riefensberg	0	0	0	-
Röns	0	0	0	-
Röthis	4	2	2	50,0
Satteins	3	0	3	0,0
Schlins	2	1	1	50,0
Schnepfau	0	0	0	-
Schnifis	0	0	0	-
Schoppernau	0	0	0	-
Schröcken	0	0	0	-
Schruns	0	0	0	-
Schwarzach	0	0	0	-
Schwarzenberg	0	0	0	-
Sibratsgfall	0	0	0	-
Silbertal	0	0	0	-
Sonntag	0	0	0	-
St. Anton i. M.	0	0	0	-
St. Gallenkirch	0	0	0	-
St. Gerold	0	0	0	-
Stallehr	0	0	0	-
Sulz	6	2	4	33,3
Sulzberg	0	0	0	-
Thüringen	0	0	0	-
Thüringerberg	0	0	0	-
Tschagguns	0	0	0	-
Übersaxen	1	1	0	100,0
Vandans	0	0	0	-
Viktorsberg	0	0	0	-
Warth	0	0	0	-
Weiler	3	0	3	0,0
Wolfurt	0	0	0	-
Zwischenwasser	3	1	2	33,3
Wahlkarten Bludenz	0	0	0	-
Wahlkarten Bregenz	0	0	0	-
Wahlkarten Dornbirn	0	0	0	-
Wahlkarten Feldkirch	3	0	3	0,0
ohne Wahlkarten	227	87	140	38,3
Wahlkarten	3	0	3	0,0

## 8.13 WANDEL

Gemeinden	Gültige Stimmen			Vorzugsstimmen [in %]
	Gesamt [abs]	mit Vorzugsstimmen [abs]	ohne Vorzugsstimmen [abs]	
<b>Vorarlberg</b>	<b>1.475</b>	<b>791</b>	<b>684</b>	<b>53,6</b>
<b>Bezirke</b>				
Bezirk Bludenz	302	166	136	55,0
Bezirk Bregenz	394	214	180	54,3
Bezirk Dornbirn	305	171	134	56,1
Bezirk Feldkirch	474	240	234	50,6
<b>Regionen</b>				
Arlberggebiet	14	3	11	21,4
Brandnertal	6	4	2	66,7
Bregenzerwald	58	32	26	55,2
Großes Walsertal	14	4	10	28,6
Kleinwalsertal	12	6	6	50,0
Leiblachtal	51	29	22	56,9
Montafon	51	24	27	47,1
Rheintal	969	505	464	52,1
Walgau	272	169	103	62,1
Wahlkarten	28	15	13	53,6
<b>Gemeinden</b>				
Alberschwende	12	5	7	41,7
Altach	27	10	17	37,0
Andelsbuch	3	1	2	33,3
Au	3	1	2	33,3
Bartholomäberg	5	2	3	40,0
Bezau	1	1	0	100,0
Bildstein	2	2	0	100,0
Bizau	2	2	0	100,0
Blons	0	0	0	-
Bludenz	64	34	30	53,1
Bludesch	4	2	2	50,0
Brand	0	0	0	-
Bregenz	115	65	50	56,5
Buch	5	3	2	60,0
Bürs	51	40	11	78,4
Bürserberg	6	4	2	66,7
Dalaas	2	1	1	50,0
Damüls	0	0	0	-
Doren	2	1	1	50,0
Dornbirn	186	110	76	59,1
Düns	2	0	2	0,0



Gemeinden	Gültige Stimmen			Vorzugsstimmen [in %]
	Gesamt	mit Vorzugsstimmen	ohne Vorzugsstimmen	
	[abs]	[abs]	[abs]	
Dünserberg	1	1	0	100,0
Egg	10	6	4	60,0
Eichenberg	3	2	1	66,7
Feldkirch	137	84	53	61,3
Fontanella	0	0	0	-
Frastanz	23	15	8	65,2
Fraxern	6	3	3	50,0
Fußbach	10	5	5	50,0
Gaißau	6	3	3	50,0
Gaschurn	8	4	4	50,0
Göfis	18	7	11	38,9
Götzis	44	0	44	0,0
Hard	31	16	15	51,6
Hittisau	0	0	0	-
Höchst	20	11	9	55,0
Hohenems	55	31	24	56,4
Hohenweiler	7	3	4	42,9
Hörbranz	26	14	12	53,8
Innerbranz	4	2	2	50,0
Kennelbach	5	2	3	40,0
Klaus	12	7	5	58,3
Klösterle	2	0	2	0,0
Koblach	30	6	24	20,0
Krumbach	1	0	1	0,0
Langen bei Bregenz	8	6	2	75,0
Langenegg	2	2	0	100,0
Laterns	1	1	0	100,0
Lauterach	28	13	15	46,4
Lech	6	0	6	0,0
Lingenau	3	2	1	66,7
Lochau	14	10	4	71,4
Lorüns	1	0	1	0,0
Ludesch	27	15	12	55,6
Lustenau	58	27	31	46,6
Mäder	8	5	3	62,5
Meiningen	7	3	4	42,9
Mellau	0	0	0	-
Mittelberg	12	6	6	50,0
Möggers	1	0	1	0,0
Nenzing	22	12	10	54,5
Nüziders	28	17	11	60,7
Raggal	4	2	2	50,0
Rankweil	61	31	30	50,8
Reuthe	0	0	0	-

Gemeinden	Gültige Stimmen			Vorzugsstimmen [in %]
	Gesamt [abs]	mit Vorzugsstimmen [abs]	ohne Vorzugsstimmen [abs]	
Riefensberg	0	0	0	-
Röns	3	2	1	66,7
Röthis	11	6	5	54,5
Satteins	16	12	4	75,0
Schlins	14	10	4	71,4
Schnepfau	0	0	0	-
Schnifis	0	0	0	-
Schoppernau	2	1	1	50,0
Schröcken	0	0	0	-
Schruns	11	4	7	36,4
Schwarzach	12	7	5	58,3
Schwarzenberg	6	3	3	50,0
Sibratsgfall	0	0	0	-
Silbertal	1	1	0	100,0
Sonntag	4	2	2	50,0
St. Anton i. M.	3	2	1	66,7
St. Gallenkirch	4	1	3	25,0
St. Gerold	4	0	4	0,0
Stallehr	0	0	0	-
Sulz	8	5	3	62,5
Sulzberg	3	1	2	33,3
Thüringen	16	9	7	56,3
Thüringerberg	2	0	2	0,0
Tschagguns	12	6	6	50,0
Übersaxen	3	2	1	66,7
Vandans	7	4	3	57,1
Viktorsberg	1	1	0	100,0
Warth	0	0	0	-
Weiler	18	13	5	72,2
Wolfurt	26	13	13	50,0
Zwischenwasser	18	13	5	72,2
Wahlkarten Bludenz	4	2	2	50,0
Wahlkarten Bregenz	13	7	6	53,8
Wahlkarten Dornbirn	6	3	3	50,0
Wahlkarten Feldkirch	5	3	2	60,0
ohne Wahlkarten	1.447	776	671	53,6
Wahlkarten	28	15	13	53,6

## 9. VORZUGSSTIMMEN UND WAHPUNKTE DER WAHLWERBER/INNEN MIT MANDATEN

### 9.1 VERWALTUNGSBEZIRK BLUDENZ

Wahlwerber/innen, gültige Stimmen	Vorzugs- stimmen	Listen- punkte	Wahl- punkte	Vorzugs- stimmen in % <sup>1)</sup>
<b>Kandidaten der VP</b>				
VP Stimmen: 13.973				
Mag. Wallner Markus	15.865	83.838	591.518	113,5
Gantner Christian	6.555	76.852	286.612	46,9
Dr. Vonier Monika	3.811	69.865	191.817	27,3
Schwarzmann Andrea	3.054	55.892	153.620	21,9
Mag. Witwer Harald	1.742	62.879	118.623	12,5
Thoma Christoph	1.608	48.906	100.362	11,5
<b>Kandidat der FPÖ</b>				
FPÖ Stimmen: 4.193				
Bitschi Christof	4.760	25.158	177.478	113,5
<b>Kandidaten der GRÜNEN</b>				
GRÜNE Stimmen: 3.850				
Rauch Johannes	2.868	23.100	114.876	74,5
Wiesflecker Katharina	1.424	21.175	66.743	37,0
Mag. Kasper Nadine	734	19.250	42.738	19,1
Aydin Vahide	345	17.325	28.365	9,0
Metzler Christopf	152	15.400	20.264	3,9
<b>Kandidat der SPÖ</b>				
SPÖ Stimmen: 3.604				
Dr. Staudinger Martin	3.350	21.624	128.824	93,0
Auer Manuela	2.065	19.822	85.902	57,3
Zimmermann Elke	862	16.218	43.802	23,9
Ritsch Michael MBA	547	18.020	35.524	15,2
<b>Kandidaten der NEOS</b>				
NEOS Stimmen: 2.079				
Dr. Scheffknecht Sabine PhD	1.249	12.474	52.442	60,1
Gasser Johannes Gerhard MSc Bakk. BA	230	10.395	17.755	11,1

<sup>1)</sup> Anteil an Parteistimmen

## 9.2 VERWALTUNGSBEZIRK BREGENZ

Wahlwerber/innen, gültige Stimmen	Vorzugs- stimmen	Listen- punkte	Wahl- punkte	Vorzugs- stimmen in % <sup>1)</sup>
<b>Kandidaten der VP</b>				
VP Stimmen: 25.972				
Mag. Wallner Markus	29.077	311.664	1.242.128	112,0
Rüscher Martina MBA MSc	7.031	298.678	523.670	27,1
Mag. Frühstück Roland	3.785	285.692	406.812	14,6
Feuerstein Bernhard	3.534	259.720	372.808	13,6
Marte Veronika Bed	2.488	272.706	352.322	9,6
Metzler Christina	2.438	246.734	324.750	9,4
Schuster-Burda Heidi	1.859	233.748	293.236	7,2
Wichtl Raphael	494	142.846	158.654	1,9
<b>Kandidaten der FPÖ</b>				
FPÖ Stimmen: 7.124				
Bitschi Christof	7.378	85.488	321.584	103,6
Dr. Kinz Hubert	1.969	81.926	144.934	27,6
<b>Kandidaten der GRÜNEN</b>				
GRÜNE Stimmen: 10.462				
Rauch Johannes	6.120	125.544	321.384	58,5
Wiesflecker Katharina	3.303	120.313	226.009	31,6
Mag. Hammerer Eva	1.688	109.851	163.867	16,1
Schoch Sandra MA	967	115.082	146.026	9,2
MMag. Zadra Daniel	1.583	47.079	97.735	15,1
Mag. Tomaselli Nina	874	62.772	90.740	8,4
<b>Kandidat der SPÖ</b>				
SPÖ Stimmen: 5.175				
Dr. Staudinger Martin	4.724	62.100	213.268	91,3
Auer Manuela	1.973	59.513	122.649	38,1
Ritsch Michael MBA	2.004	56.925	121.053	38,7
Zimmermann Elke	239	54.338	61.896	4,6
<b>Kandidaten der NEOS</b>				
NEOS Stimmen: 4.629				
Dr. Scheffknecht Sabine PhD	2.731	55.548	142.940	59,0
Gasser Johannes Gerhard MSc Bakk. BA	1.285	53.234	94.354	27,8
Thür Gerfried Lic.	273	50.919	59.655	5,9

<sup>1)</sup> Anteil an Parteistimmen

### 9.3 VERWALTUNGSBEZIRK DORNBIRN

Wahlwerber/innen, gültige Stimmen	Vorzugs- stimmen	Listen- punkte	Wahl- punkte	Vorzugs- stimmen in % <sup>1)</sup>
<b>Kandidaten der VP</b>				
VP Stimmen: 13.009				
Mag. Wallner Markus	13.165	104.072	525.352	101,2
Dr. Winsauer Thomas MBL	2.666	97.568	182.880	20,5
Dr. Andexlinger Susanne MAS MBA	2.792	91.063	180.407	21,5
Mag. Wiedl Patrick	2.167	71.550	140.894	16,7
<b>Kandidaten der FPÖ</b>				
FPÖ Stimmen: 5.702				
Bitschi Christof	4.914	45.616	202.864	86,2
Egger Dieter	4.971	42.765	201.837	87,2
<b>Kandidaten der GRÜNEN</b>				
GRÜNE Stimmen: 7.304				
Rauch Johannes	4.334	58.432	197.120	59,3
MMag. Zadra Daniel	2.723	47.476	134.612	37,3
Wiesflecker Katharina	1.894	54.780	115.388	25,9
Aydin Vahide	1.203	51.128	89.624	16,5
<b>Kandidaten der SPÖ</b>				
SPÖ Stimmen: 2.992				
Dr. Staudinger Martin	2.784	23.936	113.024	93,0
Auer Manuela	1.325	22.440	64.840	44,3
Ritsch Michael MBA	680	20.944	42.704	22,7
Zimmermann Elke	119	19.448	23.256	4,0
<b>Kandidaten der NEOS</b>				
NEOS Stimmen: 3.194				
Dr. Scheffknecht Sabine PhD	2.023	25.552	90.288	63,3
Gasser Johannes Gerhard MSc Bakk. BA	521	23.955	40.627	16,3
Thür Gerfried Lic.	216	22.358	29.270	6,8

<sup>1)</sup> Anteil an Parteistimmen

## 9.4 VERWALTUNGSBEZIRK FELDKIRCH

Wahlwerber/innen, gültige Stimmen	Vorzugs- stimmen	Listen- punkte	Wahl- punkte	Vorzugs- stimmen in % <sup>1)</sup>
<b>Kandidaten der VP</b>				
VP Stimmen: 18.957				
Mag. Wallner Markus	22.211	189.570	900.322	117,2
Mag. Dr. Schöbi-Fink Barbara	4.708	180.092	330.748	24,8
Mag. Sonderegger Harald	2.834	170.613	261.301	14,9
Mayr Steve	1.965	151.656	214.536	10,4
Dr. Ender Clemens	2.186	142.178	212.130	11,5
<b>Kandidaten der FPÖ</b>				
FPÖ Stimmen: 5.992				
Bitschi Christof	6.071	59.920	254.192	101,3
Allgäuer Daniel	3.486	56.924	168.476	58,2
Kerbleder Andrea	1.118	53.928	89.704	18,7
<b>Kandidaten der GRÜNEN</b>				
GRÜNE Stimmen: 9.585				
Rauch Johannes	6.220	95.850	294.890	64,9
Wiesflecker Katharina	2.845	91.058	182.098	29,7
Mag. Tomaselli Nina	2.393	86.265	162.841	25,0
Metzler Christoph	800	81.473	107.073	8,3
Weber Bernhard	763	76.680	101.096	8,0
MMag. Zadra Daniel	1.319	38.340	80.548	13,8
Schoch Sandra MA	202	43.133	49.597	2,1
Aydin Vahide	169	23.963	29.371	1,8
<b>Kandidaten der SPÖ</b>				
SPÖ Stimmen: 3.864				
Dr. Staudinger Martin	3.495	38.640	150.480	90,5
Auer Manuela	1.791	36.708	94.020	46,4
Ritsch Michael MBA	841	34.776	61.688	21,8
Zimmermann Elke	255	32.844	41.004	6,6
<b>Kandidaten der NEOS</b>				
NEOS Stimmen: 4.162				
Dr. Scheffknecht Sabine PhD	2.426	41.620	119.252	58,3
Gasser Johannes Gerhard MSc Bakk. BA	663	39.539	60.755	15,9
Thür Gerfried Lic.	248	7.936	45.394	6,0

<sup>1)</sup> Anteil an Parteistimmen

## 10. RÄNGE, LISTENPLÄTZE UND VORZUGSSTIMMEN VON WAHLWERBER/INNEN

### Fett gedruckte Kandidaten erhielten ein Grundmandat

Partei-Bezirk	Name	Rang	Listenplatz	Vorzugsstimmen	Vorzugspunkte	Listenpunkte	Wahlpunkte
VP-Bludenz	<b>Mag. Wallner Markus</b>	1	1	15.865	507.680	83.838	591.518
VP-Bludenz	<b>Gantner Christian</b>	2	2	6.555	209.760	76.852	286.612
VP-Bludenz	<b>Dr. Vonier Monika</b>	3	3	3.811	121.952	69.865	191.817
VP-Bludenz	Schwarzmann Andrea	4	5	3.054	97.728	55.892	153.620
VP-Bludenz	Mag. Witwer Harald	5	4	1.742	55.744	62.879	118.623
VP-Bludenz	Thoma Christoph	6	6	1.608	51.456	48.906	100.362
VP-Bludenz	Ganahl Thomas	7	7	1.468	46.976	41.919	88.895
VP-Bludenz	Häusle Sabine	8	8	546	17.472	34.933	52.405
VP-Bludenz	Fiel Lisa Maria	9	9	711	22.752	27.946	50.698
VP-Bludenz	Mag. van Dellen Christof	10	12	1.032	33.024	6.987	40.011
VP-Bludenz	Loretz Melanie	11	10	332	10.624	20.960	31.584
VP-Bludenz	Groß Julia	12	11	425	13.600	13.973	27.573
<b>FPÖ-Bludenz</b>	<b>Bitschi Christof</b>	1	1	4.760	152.320	25.158	177.478
FPÖ-Bludenz	Weixlbaumer Joachim	2	2	1.421	45.472	23.062	68.534
FPÖ-Bludenz	Spiß Kornelia	3	3	892	28.544	20.965	49.509
FPÖ-Bludenz	Küng Florian	4	4	880	28.160	18.869	47.029
FPÖ-Bludenz	Ender Chiara	5	5	257	8.224	16.772	24.996
FPÖ-Bludenz	Lang Laetitia	6	7	271	8.672	12.579	21.251
FPÖ-Bludenz	Winkler Dominik	7	6	147	4.704	14.676	19.380
FPÖ-Bludenz	Hartmann Stefan	8	8	120	3.840	10.483	14.323
FPÖ-Bludenz	Küng Jürgen	9	10	191	6.112	6.290	12.402
FPÖ-Bludenz	Schuh Otto	10	9	72	2.304	8.386	10.690
FPÖ-Bludenz	Föger Richard	11	12	244	7.808	2.097	9.905
FPÖ-Bludenz	Schneider Marlene	12	11	106	3.392	4.193	7.585
GRÜNE-Bludenz	Rauch Johannes	1	1	2.868	91.776	23.100	114.876
GRÜNE-Bludenz	Wiesflecker Katharina	2	2	1.424	45.568	21.175	66.743
GRÜNE-Bludenz	Mag. Kasper Nadine	3	3	734	23.488	19.250	42.738
GRÜNE-Bludenz	Aydin Vahide	4	4	345	11.040	17.325	28.365
GRÜNE-Bludenz	Mag. Maurer Wolfgang	5	6	446	14.272	13.475	27.747
GRÜNE-Bludenz	Schlatter Hildegard	6	7	294	9.408	11.550	20.958
GRÜNE-Bludenz	Metzler Christoph	7	5	152	4.864	15.400	20.264
GRÜNE-Bludenz	Lehner Martina	8	9	204	6.528	7.700	14.228
GRÜNE-Bludenz	Kleineberg Gerhard	9	8	83	2.656	9.625	12.281
GRÜNE-Bludenz	Bitschnau Stefan	10	12	297	9.504	1.925	11.429
GRÜNE-Bludenz	Gökler Roman	11	11	227	7.264	3.850	11.114
GRÜNE-Bludenz	Seeberger Christoph	12	10	147	4.704	5.775	10.479
SPÖ-Bludenz	Dr. Staudinger Martin	1	1	3.350	107.200	21.624	128.824
SPÖ-Bludenz	Auer Manuela	2	2	2.065	66.080	19.822	85.902
SPÖ-Bludenz	Zimmermann Elke	3	4	862	27.584	16.218	43.802
SPÖ-Bludenz	Ritsch Michael MBA	4	3	547	17.504	18.020	35.524
SPÖ-Bludenz	Stemmer Reinhard	5	9	424	13.568	7.208	20.776
SPÖ-Bludenz	Ing. Corn Bernhard	6	7	252	8.064	10.812	18.876
SPÖ-Bludenz	Hopfner Thomas	7	5	83	2.656	14.416	17.072
SPÖ-Bludenz	Greiter Jeannette	8	6	112	3.584	12.614	16.198
SPÖ-Bludenz	Burtscher Andrea	9	8	98	3.136	9.010	12.146
SPÖ-Bludenz	Kasper Alexander	10	11	231	7.392	3.604	10.996
SPÖ-Bludenz	Kofler Simone	11	10	170	5.440	5.406	10.846

Partei-Bezirk	Name	Rang	Listenplatz	Vorzugsstimmen	Vorzugspunkte	Listenpunkte	Wahlpunkte
SPÖ-Bludenz	van Dellen Christine	12	12	202	6.464	1.802	8.266
NEOS-Bludenz	Dr. Scheffknecht Sabine PhD	1	1	1.249	39.968	12.474	52.442
NEOS-Bludenz	Gamon Elena	2	5	551	17.632	8.316	25.948
NEOS-Bludenz	Mag. (FH) Petschnig Ory Sasha MA	3	2	252	8.064	11.435	19.499
NEOS-Bludenz	Gasser Johannes Gerhard MSc Bakk. BA	4	3	230	7.360	10.395	17.755
NEOS-Bludenz	MMag. Fritsche Maximilian	5	4	188	6.016	9.356	15.372
NEOS-Bludenz	Dr. Scheyer Matthias	6	10	212	6.784	3.119	9.903
NEOS-Bludenz	Lackner Fabienne	7	9	175	5.600	4.158	9.758
NEOS-Bludenz	Pröm Dominik	8	6	76	2.432	7.277	9.709
NEOS-Bludenz	Scheffknecht Peter	9	7	93	2.976	6.237	9.213
NEOS-Bludenz	Mender Florentina	10	8	76	2.432	5.198	7.630
NEOS-Bludenz	Mag. Loacker Gerald	11	12	166	5.312	1.040	6.352
NEOS-Bludenz	Mag. Matt Daniel	12	11	80	2.560	2.079	4.639
HAK-Bludenz	Durdu Murat	1	1	213	6.816	1.314	8.130
HAK-Bludenz	Yogurtcu-Acar Beyaz	2	2	130	4.160	1.205	5.365
M-Bludenz	Ing. Hausbichler Hannes	1	1	86	2.752	660	3.412
M-Bludenz	Breuß Carin	2	2	37	1.184	605	1.789
M-Bludenz	Zeiner Helmut	3	3	15	480	550	1.030
M-Bludenz	Walch Marco	4	4	10	320	495	815
M-Bludenz	Hellrigl Günther	5	6	7	224	385	609
M-Bludenz	Bugar Stefan Florian	6	5	4	128	440	568
WIR-Bludenz	Alton Christoph	1	1	144	4.608	1.080	5.688
WIR-Bludenz	Dobler Manuela	2	3	54	1.728	900	2.628
WIR-Bludenz	Nagel Ingrid	3	2	28	896	990	1.886
WIR-Bludenz	Dobler Hubert	4	6	34	1.088	630	1.718
WIR-Bludenz	Bertsch Angelina	5	7	18	576	540	1.116
WIR-Bludenz	Keckeis Maria Regina	6	4	8	256	810	1.066
WIR-Bludenz	Beyrer Barbara	7	5	8	256	720	976
WIR-Bludenz	Fetz Veronika	8	8	14	448	450	898
WIR-Bludenz	Berchtold Conny	9	9	11	352	360	712
WIR-Bludenz	Berchtold Peter	10	10	8	256	270	526
WIR-Bludenz	Dr. Nagel Karl-Heinz	11	11	10	320	180	500
WIR-Bludenz	Dr. Locker Cornelia	12	12	4	128	90	218
CPÖ-Bludenz	Dünser Erwin	1	1	109	3.488	840	4.328
CPÖ-Bludenz	Hechenberger Johann	2	2	54	1.728	770	2.498
XI-Bludenz	Alge Chris	1	1	283	9.056	2.118	11.174
XI-Bludenz	Mag. Dr. Rupp Brigitte	2	3	56	1.792	1.765	3.557
XI-Bludenz	Rupprechter Roland MBA	3	2	47	1.504	1.942	3.446
XI-Bludenz	Bär Reinhard	4	5	44	1.408	1.412	2.820
XI-Bludenz	Amann Bettina	5	4	37	1.184	1.589	2.773
XI-Bludenz	Mag. Außerlechner Mathias	6	8	57	1.824	883	2.707
XI-Bludenz	Steiner Andreas	7	6	12	384	1.236	1.620
XI-Bludenz	Moosbrugger Ingrid	8	7	11	352	1.059	1.411
XI-Bludenz	Andujar Portillo Simon Manuel	9	9	6	192	706	898
XI-Bludenz	Haller Jürgen	10	11	11	352	353	705
XI-Bludenz	Sonnweber Isabella	11	10	5	160	530	690
XI-Bludenz	Amann Jürgen	12	12	10	320	177	497
WANDEL-Bludenz	Steuerer Konrad MSc	1	1	243	7.776	1.812	9.588
WANDEL-Bludenz	Dr. Zorn Michael	2	2	58	1.856	1.661	3.517
WANDEL-Bludenz	Steuerer Noah	3	4	58	1.856	1.359	3.215
WANDEL-Bludenz	Stromberger Lillian	4	3	28	896	1.510	2.406



Partei-Bezirk	Name	Rang	Listenplatz	Vorzugsstimmen	Vorzugspunkte	Listenpunkte	Wahlpunkte
WANDEL-Bludenz	Rauch Anna-Pia MA	5	6	40	1.280	1.057	2.337
WANDEL-Bludenz	Tschögl Angelina Juliane BA	6	5	28	896	1.208	2.104
WANDEL-Bludenz	Steurer Andrea	7	10	36	1.152	453	1.605
WANDEL-Bludenz	Larcher Fabian	8	9	29	928	604	1.532
WANDEL-Bludenz	Hiebeler Melissa	9	7	8	256	906	1.162
WANDEL-Bludenz	Konzett Judith	10	8	12	384	755	1.139
WANDEL-Bludenz	Pachner Wolfgang	11	11	14	448	302	750
WANDEL-Bludenz	Ing. Adlassnigg Gert	12	12	8	256	151	407
<b>VP-Bregenz</b>	<b>Mag. Wallner Markus</b>	<b>1</b>	<b>1</b>	<b>29.077</b>	<b>930.464</b>	<b>311.664</b>	<b>1.242.128</b>
VP-Bregenz	Rüscher Martina MBA MSc	2	2	7.031	224.992	298.678	523.670
VP-Bregenz	Mag. Frühstück Roland	3	3	3.785	121.120	285.692	406.812
VP-Bregenz	Feuerstein Bernhard	4	5	3.534	113.088	259.720	372.808
VP-Bregenz	Marte Veronika Bed	5	4	2.488	79.616	272.706	352.322
VP-Bregenz	Metzler Christina	6	6	2.438	78.016	246.734	324.750
VP-Bregenz	Schuster-Burda Heidi	7	7	1.859	59.488	233.748	293.236
VP-Bregenz	Flatz Guido	8	8	1.787	57.184	220.762	277.946
VP-Bregenz	Bickel René	9	9	1.041	33.312	207.776	241.088
VP-Bregenz	Bischofberger Tobias	10	10	1.367	43.744	194.790	238.534
VP-Bregenz	Moosbrugger Angelika	11	11	1.171	37.472	181.804	219.276
VP-Bregenz	Blank Helene	12	13	1.295	41.440	155.832	197.272
VP-Bregenz	Böck Petra	13	12	394	12.608	168.818	181.426
VP-Bregenz	Wichtl Raphael	14	14	494	15.808	142.846	158.654
VP-Bregenz	Greber Samuel	15	15	457	14.624	129.860	144.484
VP-Bregenz	Kirmair Christoph	16	16	460	14.720	116.874	131.594
VP-Bregenz	Felder Michael MSc	17	17	415	13.280	103.888	117.168
VP-Bregenz	Mag. Natter Oliver	18	18	287	9.184	90.902	100.086
VP-Bregenz	Hatheier Simone	19	19	236	7.552	77.916	85.468
VP-Bregenz	Giselbrecht Walter	20	20	495	15.840	64.930	80.770
VP-Bregenz	Schwärzler Sabrina	21	21	396	12.672	51.944	64.616
VP-Bregenz	Wölger Dominik	22	22	794	25.408	38.958	64.366
VP-Bregenz	Dragaschnig Manuel	23	24	1.334	42.688	12.986	55.674
VP-Bregenz	Rührnschopf Petra	24	23	564	18.048	25.972	44.020
<b>FPÖ-Bregenz</b>	<b>Bitschi Christof</b>	<b>1</b>	<b>1</b>	<b>7.378</b>	<b>236.096</b>	<b>85.488</b>	<b>321.584</b>
FPÖ-Bregenz	Dr. Kinz Hubert	2	2	1.969	63.008	81.926	144.934
FPÖ-Bregenz	Siebmacher Josef	3	3	774	24.768	78.364	103.132
FPÖ-Bregenz	Jäckel Sandra	4	5	871	27.872	71.240	99.112
FPÖ-Bregenz	Fritz Joachim	5	4	670	21.440	74.802	96.242
FPÖ-Bregenz	Zünd Philipp	6	6	372	11.904	67.678	79.582
FPÖ-Bregenz	Blum Robert	7	9	583	18.656	56.992	75.648
FPÖ-Bregenz	Natter Iris	8	7	254	8.128	64.116	72.244
FPÖ-Bregenz	Lexner Matthias	9	8	140	4.480	60.554	65.034
FPÖ-Bregenz	Peter Andrea	10	10	165	5.280	53.430	58.710
FPÖ-Bregenz	Schuchter Oliver	11	11	152	4.864	49.868	54.732
FPÖ-Bregenz	Köß Michael	12	12	177	5.664	46.306	51.970
FPÖ-Bregenz	Fessler Karin	13	13	172	5.504	42.744	48.248
FPÖ-Bregenz	Grätzner Rafael	14	14	119	3.808	39.182	42.990
FPÖ-Bregenz	Mag. Pfandlsteiner Gabriele	15	15	131	4.192	35.620	39.812
FPÖ-Bregenz	Lau Karl-Heinz	16	16	176	5.632	32.058	37.690
FPÖ-Bregenz	Brun Christine	17	17	124	3.968	28.496	32.464
FPÖ-Bregenz	Schlemmer Andreas	18	18	120	3.840	24.934	28.774
FPÖ-Bregenz	Ing. Reumiller Johannes	19	19	116	3.712	21.372	25.084

Partei-Bezirk	Name	Rang	Listenplatz	Vorzugsstimmen	Vorzugspunkte	Listenpunkte	Wahlpunkte
FPÖ-Bregenz	Baur Günther	20	20	129	4.128	17.810	21.938
FPÖ-Bregenz	Ing. Pfanner Walter	21	24	551	17.632	3.562	21.194
FPÖ-Bregenz	Blum Ernst	22	23	381	12.192	7.124	19.316
FPÖ-Bregenz	Rädler Waltraud	23	21	111	3.552	14.248	17.800
FPÖ-Bregenz	Katz Albin	24	22	150	4.800	10.686	15.486
<b>GRÜNE-Bregenz</b>	<b>Rauch Johannes</b>	<b>1</b>	<b>1</b>	<b>6.120</b>	<b>195.840</b>	<b>125.544</b>	<b>321.384</b>
<b>GRÜNE-Bregenz</b>	<b>Wiesflecker Katharina</b>	<b>2</b>	<b>2</b>	<b>3.303</b>	<b>105.696</b>	<b>120.313</b>	<b>226.009</b>
GRÜNE-Bregenz	Mag. Hammerer Eva	3	4	1.688	54.016	109.851	163.867
GRÜNE-Bregenz	Schoch Sandra MA	4	3	967	30.944	115.082	146.026
GRÜNE-Bregenz	Mag. (FH) Dedic Sanel	5	6	456	14.592	99.389	113.981
GRÜNE-Bregenz	Aydin Vahide	6	9	917	29.344	83.696	113.040
GRÜNE-Bregenz	Hiebl Christoph	7	5	143	4.576	104.620	109.196
GRÜNE-Bregenz	Dipl.-Inform. Bartenstein Dominik MSc	8	12	1.199	38.368	68.003	106.371
GRÜNE-Bregenz	DI Wellmann Judith	9	7	257	8.224	94.158	102.382
GRÜNE-Bregenz	Dr. Matt Frank	10	8	342	10.944	88.927	99.871
GRÜNE-Bregenz	MMag. Zadra Daniel	11	16	1.583	50.656	47.079	97.735
GRÜNE-Bregenz	Mag. Tomaselli Nina	12	13	874	27.968	62.772	90.740
GRÜNE-Bregenz	Ing. MMag. Kempter Philipp	13	10	161	5.152	78.465	83.617
GRÜNE-Bregenz	DI Vetter Simon	14	23	2.265	72.480	10.462	82.942
GRÜNE-Bregenz	Mag. Anwander Michaela	15	11	252	8.064	73.234	81.298
GRÜNE-Bregenz	Dr. Baldessari Markus	16	14	302	9.664	57.541	67.205
GRÜNE-Bregenz	Wölfling Aaron	17	17	595	19.040	41.848	60.888
GRÜNE-Bregenz	Mag. Fesenmayr Christine	18	15	96	3.072	52.310	55.382
GRÜNE-Bregenz	Golderer Christine	19	18	111	3.552	36.617	40.169
GRÜNE-Bregenz	DI Anselmi Christian	20	19	65	2.080	31.386	33.466
GRÜNE-Bregenz	Brunner Peter	21	20	127	4.064	26.155	30.219
GRÜNE-Bregenz	Greußing Elmar	22	21	81	2.592	20.924	23.516
GRÜNE-Bregenz	Sohm Melitta	23	22	146	4.672	15.693	20.365
GRÜNE-Bregenz	De Sousa Monika	24	24	284	9.088	5.231	14.319
<b>SPÖ-Bregenz</b>	<b>Dr. Staudinger Martin</b>	<b>1</b>	<b>1</b>	<b>4.724</b>	<b>151.168</b>	<b>62.100</b>	<b>213.268</b>
SPÖ-Bregenz	Auer Manuela	2	2	1.973	63.136	59.513	122.649
SPÖ-Bregenz	Ritsch Michael MBA	3	3	2.004	64.128	56.925	121.053
SPÖ-Bregenz	Zimmermann Elke	4	4	239	7.648	54.338	61.986
SPÖ-Bregenz	Greiter Jeannette	5	6	378	12.096	49.163	61.259
SPÖ-Bregenz	Hopfner Thomas	6	5	148	4.736	51.750	56.486
SPÖ-Bregenz	Dr. Fritsch Annette	7	8	289	9.248	43.988	53.236
SPÖ-Bregenz	Rosemann Christoph	8	7	142	4.544	46.575	51.119
SPÖ-Bregenz	Riedmann Björn	9	9	140	4.480	41.400	45.880
SPÖ-Bregenz	Dell-Osbel Martina BA MA	10	10	114	3.648	38.813	42.461
SPÖ-Bregenz	Langeder Erich	11	11	28	896	36.225	37.121
SPÖ-Bregenz	Bernroider Katja	12	12	73	2.336	33.638	35.974
SPÖ-Bregenz	Mag. Dr. Holzknecht Severin	13	13	109	3.488	31.050	34.538
SPÖ-Bregenz	Cebeci Deniz	14	14	189	6.048	28.463	34.511
SPÖ-Bregenz	Egger Michael Andreas	15	15	79	2.528	25.875	28.403
SPÖ-Bregenz	Bastiani Elfriede	16	16	146	4.672	23.288	27.960
SPÖ-Bregenz	Beer Jürgen	17	17	35	1.120	20.700	21.820
SPÖ-Bregenz	Woinesich Evelyne	18	18	66	2.112	18.113	20.225
SPÖ-Bregenz	Ing. Einwallner Reinhold	19	23	446	14.272	5.175	19.447
SPÖ-Bregenz	Dr. Ammann Peter	20	19	110	3.520	15.525	19.045
SPÖ-Bregenz	Dorsch Evelyn	21	20	47	1.504	12.938	14.442
SPÖ-Bregenz	Lötsch Hubert	22	21	83	2.656	10.350	13.006

Partei-Bezirk	Name	Rang	Listenplatz	Vorzugsstimmen	Vorzugspunkte	Listenpunkte	Wahlpunkte
SPÖ-Bregenz	Mag. (FH) Köz-Esen Zaide	23	22	76	2.432	7.763	10.195
SPÖ-Bregenz	König Alexandra	24	24	221	7.072	2.588	9.660
<b>NEOS-Bregenz</b>	<b>Dr. Scheffknecht Sabine PhD</b>	<b>1</b>	<b>1</b>	<b>2.731</b>	<b>87.392</b>	<b>55.548</b>	<b>142.940</b>
NEOS-Bregenz	Gasser Johannes Gerhard MSc Bakk. BA	2	2	1.285	41.120	53.234	94.354
NEOS-Bregenz	Lackner Fabienne	3	4	459	14.688	48.605	63.293
NEOS-Bregenz	Thür Gerfried Lic.	4	3	273	8.736	50.919	59.655
NEOS-Bregenz	Greißing Dominik	5	6	269	8.608	43.976	52.584
NEOS-Bregenz	Mag. (FH) Petschnig Ory Sasha MA	6	5	131	4.192	46.290	50.482
NEOS-Bregenz	Ing. Dipl.-Bw. (FH) Moosbrugger Alexander	7	7	233	7.456	41.661	49.117
NEOS-Bregenz	Mag. Yen Robert	8	8	174	5.568	39.347	44.915
NEOS-Bregenz	Schaper Andrea	9	9	79	2.528	37.032	39.560
NEOS-Bregenz	Köb Jochen MA	10	10	123	3.936	34.718	38.654
NEOS-Bregenz	Dr. Hladik Martina	11	12	149	4.768	30.089	34.857
NEOS-Bregenz	Jennerwein Thomas	12	11	53	1.696	32.403	34.099
NEOS-Bregenz	Ing. Kofler Christian	13	13	61	1.952	27.774	29.726
NEOS-Bregenz	Fausek Jan	14	14	73	2.336	25.460	27.796
NEOS-Bregenz	Mag. Sturn Stefanie Margarete Bakk.	15	15	77	2.464	23.145	25.609
NEOS-Bregenz	Köck Laura Anna	16	17	149	4.768	18.516	23.284
NEOS-Bregenz	Hager Georg	17	16	23	736	20.831	21.567
NEOS-Bregenz	Mender Florentina	18	18	92	2.944	16.202	19.146
NEOS-Bregenz	Mag. Holzer Kilian	19	19	72	2.304	13.887	16.191
NEOS-Bregenz	Mag. Loacker Gerald	20	23	319	10.208	4.629	14.837
NEOS-Bregenz	Muchitsch Simon	21	20	64	2.048	11.573	13.621
NEOS-Bregenz	Dr. Scheyer Matthias	22	21	116	3.712	9.258	12.970
NEOS-Bregenz	Mag. Matt Daniel	23	22	68	2.176	6.944	9.120
NEOS-Bregenz	Mag. Hager-Hämmerle Doris	24	24	138	4.416	2.315	6.731
HAK-Bregenz	Durdu Murat	1	1	1.176	37.632	12.384	50.016
HAK-Bregenz	Yogurtcu-Acar Beyaz	2	2	488	15.616	11.868	27.484
M-Bregenz	Ing. Hausbichler Hannes	1	1	110	3.520	1.932	5.452
M-Bregenz	Breuß Carin	2	2	47	1.504	1.852	3.356
M-Bregenz	Hellrigl Günther	3	3	23	736	1.771	2.507
M-Bregenz	Walch Marco	4	5	27	864	1.610	2.474
M-Bregenz	Zeiner Helmut	5	4	19	608	1.691	2.299
M-Bregenz	Bugar Stefan Florian	6	6	10	320	1.530	1.850
WIR-Bregenz	Alton Christoph	1	1	191	6.112	3.528	9.640
WIR-Bregenz	Nagel Ingrid	2	2	82	2.624	3.381	6.005
WIR-Bregenz	Metzler Barbara	3	3	44	1.408	3.234	4.642
WIR-Bregenz	Dr. Nagel Karl-Heinz	4	6	47	1.504	2.793	4.297
WIR-Bregenz	Fetz Veronika	5	5	32	1.024	2.940	3.964
WIR-Bregenz	Schwaigkoffler Veronika	6	4	16	512	3.087	3.599
WIR-Bregenz	Baldauf Hubert	7	8	26	832	2.499	3.331
WIR-Bregenz	Meyer Jacqueline	8	7	19	608	2.646	3.254
WIR-Bregenz	Fink Arnold	9	9	22	704	2.352	3.056
WIR-Bregenz	Bertsch Angelina	10	10	13	416	2.205	2.621
WIR-Bregenz	Metzler Jürgen	11	11	13	416	2.058	2.474
WIR-Bregenz	Dr. Locker Cornelia	12	13	18	576	1.764	2.340
WIR-Bregenz	Moosbrugger Matthias	13	12	12	384	1.911	2.295
WIR-Bregenz	Schmuck Gabriele	14	14	8	256	1.617	1.873
WIR-Bregenz	Lais Julia	15	15	9	288	1.470	1.758
WIR-Bregenz	Lorünser Magdalena	16	16	7	224	1.323	1.547
WIR-Bregenz	Lanker Brigitte	17	17	11	352	1.176	1.528

Partei-Bezirk	Name	Rang	Listenplatz	Vorzugsstimmen	Vorzugspunkte	Listenpunkte	Wahlpunkte
WIR-Bregenz	Schweiger Bettina	18	18	4	128	1.029	1.157
WIR-Bregenz	Keckeis Lorena	19	21	17	544	588	1.132
WIR-Bregenz	Fetz Christian	20	19	7	224	882	1.106
WIR-Bregenz	Keckeis Katharina	21	22	15	480	441	921
WIR-Bregenz	Dobler Hubert	22	20	5	160	735	895
WIR-Bregenz	Nußbaumer Norma	23	23	5	160	294	454
WIR-Bregenz	Lais Raphael	24	24	7	224	147	371
CPÖ-Bregenz	Dünser Erwin	1	1	167	5.344	1.932	7.276
XI-Bregenz	Alge Chris	1	1	869	27.808	10.476	38.284
XI-Bregenz	Bär Reinhard	2	5	255	8.160	8.730	16.890
XI-Bregenz	Rupprechter Roland MBA	3	2	192	6.144	10.040	16.184
XI-Bregenz	Mag. Dr. Rupp Brigitte	4	3	147	4.704	9.603	14.307
XI-Bregenz	Amann Bettina	5	4	100	3.200	9.167	12.367
XI-Bregenz	Moosbrugger Ingrid	6	7	87	2.784	7.857	10.641
XI-Bregenz	Steiner Andreas	7	6	56	1.792	8.294	10.086
XI-Bregenz	Mag. Außerlechner Mathias	8	8	31	992	7.421	8.413
XI-Bregenz	Sonnweber Isabella	9	10	46	1.472	6.548	8.020
XI-Bregenz	Fitz Simon	10	11	39	1.248	6.111	7.359
XI-Bregenz	Andujar Portillo Simon Manuel	11	9	9	288	6.984	7.272
XI-Bregenz	Sieberer Kurt	12	12	22	704	5.675	6.379
XI-Bregenz	Haller Jürgen	13	13	29	928	5.238	6.166
XI-Bregenz	Amann Jürgen	14	14	33	1.056	4.802	5.858
WANDEL-Bregenz	Steurer Konrad MSc	1	1	213	6.816	4.728	11.544
WANDEL-Bregenz	Walser Kurt BA	2	2	94	3.008	4.531	7.539
WANDEL-Bregenz	Paulak Belinda BA	3	3	79	2.528	4.334	6.862
WANDEL-Bregenz	Dr. Zorn Michael	4	4	54	1.728	4.137	5.865
WANDEL-Bregenz	Stromberger Lillian	5	5	31	992	3.940	4.932
WANDEL-Bregenz	Tschögl Angelina Juliane BA	6	8	43	1.376	3.349	4.725
WANDEL-Bregenz	Steurer Noah	7	7	29	928	3.546	4.474
WANDEL-Bregenz	Rauch Anna-Pia MA	8	9	39	1.248	3.152	4.400
WANDEL-Bregenz	Spechtenhauser Andreas	9	6	19	608	3.743	4.351
WANDEL-Bregenz	Hiebeler Melissa	10	10	29	928	2.955	3.883
WANDEL-Bregenz	Konzett Judith	11	11	15	480	2.758	3.238
WANDEL-Bregenz	Ing. Adlassnigg Gert	12	12	10	320	2.561	2.881
VP-Dornbirn	<b>Mag. Wallner Markus</b>	<b>1</b>	<b>1</b>	<b>13.165</b>	<b>421.280</b>	<b>104.072</b>	<b>525.352</b>
VP-Dornbirn	<b>Dr. Winsauer Thomas MBL</b>	<b>2</b>	<b>2</b>	<b>2.666</b>	<b>85.312</b>	<b>97.568</b>	<b>182.880</b>
VP-Dornbirn	<b>Dr. Andexlinger Susanne MAS MBA</b>	<b>3</b>	<b>3</b>	<b>2.792</b>	<b>89.344</b>	<b>91.063</b>	<b>180.407</b>
VP-Dornbirn	Mag. Wiedl Patrick	4	6	2.167	69.344	71.550	140.894
VP-Dornbirn	Gächter Arno	5	4	1.431	45.792	84.559	130.351
VP-Dornbirn	Fässler Julian	6	7	1.863	59.616	65.045	124.661
VP-Dornbirn	Mag. (FH) Feurstein-Pichler Karin	7	5	717	22.944	78.054	100.998
VP-Dornbirn	Benzer Angelika	8	8	730	23.360	58.541	81.901
VP-Dornbirn	Dr. Lecher Hanno	9	9	678	21.696	52.036	73.732
VP-Dornbirn	Salzmann Stefanie	10	11	550	17.600	39.027	56.627
VP-Dornbirn	Vetter Sonja	11	10	185	5.920	45.532	51.452
VP-Dornbirn	Stoppel Gerhard	12	12	567	18.144	32.523	50.667
VP-Dornbirn	Klocker Johanna Karin	13	13	588	18.816	26.018	44.834
VP-Dornbirn	Bickel Julia	14	14	265	8.480	19.514	27.994
VP-Dornbirn	Brida Mathias	15	16	401	12.832	6.505	19.337
VP-Dornbirn	Fröwis Clemens Elias	16	15	190	6.080	13.009	19.089
FPÖ-Dornbirn	Bitschi Christof	1	1	4.914	157.248	45.616	202.864

Partei-Bezirk	Name	Rang	Listenplatz	Vorzugsstimmen	Vorzugspunkte	Listenpunkte	Wahlpunkte
<b>FPÖ-Dornbirn</b>	<b>Egger Dieter - Vorzugsstimmenmandat</b>	<b>2</b>	<b>2</b>	<b>4.971</b>	<b>159.072</b>	<b>42.765</b>	<b>201.837</b>
FPÖ-Dornbirn	Hosp Nicole	3	3	1.615	51.680	39.914	91.594
FPÖ-Dornbirn	Waibel Christoph	4	4	1.587	50.784	37.063	87.847
FPÖ-Dornbirn	Mag. (FH) Klien Markus	5	5	554	17.728	34.212	51.940
FPÖ-Dornbirn	Fitz Martin	6	6	475	15.200	31.361	46.561
FPÖ-Dornbirn	Korn Elke	7	7	111	3.552	28.510	32.062
FPÖ-Dornbirn	Kloiber Milina	8	8	67	2.144	25.659	27.803
FPÖ-Dornbirn	Mag. Dobros Doris	9	9	133	4.256	22.808	27.064
FPÖ-Dornbirn	Amann Volker	10	10	150	4.800	19.957	24.757
FPÖ-Dornbirn	Strammer Anton Josef	11	11	58	1.856	17.106	18.962
FPÖ-Dornbirn	DI (FH) Fetz Christian	12	12	78	2.496	14.255	16.751
FPÖ-Dornbirn	Fitz Johannes	13	13	71	2.272	11.404	13.676
FPÖ-Dornbirn	Buder Martin	14	14	85	2.720	8.553	11.273
FPÖ-Dornbirn	Ing. Fitz Stefan	15	15	99	3.168	5.702	8.870
FPÖ-Dornbirn	Ing. Fischer Eduard	16	16	175	5.600	2.851	8.451
<b>GRÜNE-Dornbirn</b>	<b>Rauch Johannes</b>	<b>1</b>	<b>1</b>	<b>4.334</b>	<b>138.688</b>	<b>58.432</b>	<b>197.120</b>
GRÜNE-Dornbirn	Wiesflecker Katharina	2	2	1.894	60.608	54.780	115.388
GRÜNE-Dornbirn	Aydin Vahide	3	3	1.203	38.496	51.128	89.624
GRÜNE-Dornbirn	MMag. Zadra Daniel	4	4	2.723	87.136	47.476	134.612
GRÜNE-Dornbirn	Bösch-Vetter Christine	5	5	1.246	39.872	43.824	83.696
GRÜNE-Dornbirn	Mag. Tschallener Patricia	6	6	650	20.800	40.172	60.972
GRÜNE-Dornbirn	Dr. Alton Juliane	7	7	516	16.512	36.520	53.032
GRÜNE-Dornbirn	Bösch Bernd	8	8	382	12.224	32.868	45.092
GRÜNE-Dornbirn	Dr. Wohlgenannt Joachim	9	9	255	8.160	29.216	37.376
GRÜNE-Dornbirn	Hämmerle Peter	10	10	71	2.272	25.564	27.836
GRÜNE-Dornbirn	Grabher Simone	11	11	319	10.208	21.912	32.120
GRÜNE-Dornbirn	Benedikt Ingrid	12	12	393	12.576	18.260	30.836
GRÜNE-Dornbirn	Kräutler Harald	13	13	95	3.040	14.608	17.648
GRÜNE-Dornbirn	Fritz Susanne	14	14	73	2.336	10.956	13.292
GRÜNE-Dornbirn	Gekic Aida	15	15	70	2.240	7.304	9.544
GRÜNE-Dornbirn	DI Vetter Simon	16	16	2.032	65.024	3.652	68.676
<b>SPÖ-Dornbirn</b>	<b>Dr. Staudinger Martin</b>	<b>1</b>	<b>1</b>	<b>2.784</b>	<b>89.088</b>	<b>23.936</b>	<b>113.024</b>
SPÖ-Dornbirn	Auer Manuela	2	2	1.325	42.400	22.440	64.840
SPÖ-Dornbirn	Ritsch Michael MBA	3	3	680	21.760	20.944	42.704
SPÖ-Dornbirn	Fäßler Markus	4	7	470	15.040	14.960	30.000
SPÖ-Dornbirn	Zimmermann Elke	5	4	119	3.808	19.448	23.256
SPÖ-Dornbirn	Hopfner Thomas	6	5	131	4.192	17.952	22.144
SPÖ-Dornbirn	Greiter Jeannette	7	6	107	3.424	16.456	19.880
SPÖ-Dornbirn	Mag. Lang Manuela BA MSc	8	8	128	4.096	13.464	17.560
SPÖ-Dornbirn	Unterkofler Gerhard	9	9	133	4.256	11.968	16.224
SPÖ-Dornbirn	Mag. Can-Taskara Güsel	10	10	134	4.288	10.472	14.760
SPÖ-Dornbirn	Zöhrer Roman	11	11	69	2.208	8.976	11.184
SPÖ-Dornbirn	Engel Severine	12	12	53	1.696	7.480	9.176
SPÖ-Dornbirn	Oprießnig Gerd	13	13	42	1.344	5.984	7.328
SPÖ-Dornbirn	De Gaspari Erich	14	15	95	3.040	2.992	6.032
SPÖ-Dornbirn	Djuric Nadja	15	14	44	1.408	4.488	5.896
SPÖ-Dornbirn	Grünanger Irmgard	16	16	26	832	1.496	2.328
<b>NEOS-Dornbirn</b>	<b>Dr. Scheffknecht Sabine PhD</b>	<b>1</b>	<b>1</b>	<b>2.023</b>	<b>64.736</b>	<b>25.552</b>	<b>90.288</b>
NEOS-Dornbirn	Gasser Johannes Gerhard MSc Bakk. BA	2	2	521	16.672	23.955	40.627
NEOS-Dornbirn	Thür Gerfried Lic.	3	3	216	6.912	22.358	29.270
NEOS-Dornbirn	Mathis Christian	4	4	110	3.520	20.761	24.281

Partei-Bezirk	Name	Rang	Listenplatz	Vorzugsstimmen	Vorzugspunkte	Listenpunkte	Wahlpunkte
NEOS-Dornbirn	Mag. Holzer Kilian	5	7	210	6.720	15.970	22.690
NEOS-Dornbirn	Wimmer Anton	6	5	82	2.624	19.164	21.788
NEOS-Dornbirn	Mag. Loacker Gerald	7	16	628	20.096	1.597	21.693
NEOS-Dornbirn	Mender Florentina	8	8	188	6.016	14.373	20.389
NEOS-Dornbirn	Hammerer Hubert	9	6	56	1.792	17.567	19.359
NEOS-Dornbirn	Dr. Hladik Martina	10	10	205	6.560	11.179	17.739
NEOS-Dornbirn	Feuerstein Elisabeth	11	9	136	4.352	12.776	17.128
NEOS-Dornbirn	Dr. Hinterauer Lorenz	12	11	106	3.392	9.582	12.974
NEOS-Dornbirn	Lackner Fabienne	13	14	185	5.920	4.791	10.711
NEOS-Dornbirn	Mag. (FH) Petschnig Ory Sasha MA	14	12	68	2.176	7.985	10.161
NEOS-Dornbirn	Scrinzi Günter	15	13	65	2.080	6.388	8.468
NEOS-Dornbirn	Mag. Matt Daniel	16	15	71	2.272	3.194	5.466
HAK-Dornbirn	Durdu Murat	1	1	1.321	42.272	9.632	51.904
HAK-Dornbirn	Yogurtcu-Acar Beyaz	2	2	910	29.120	9.030	38.150
M-Dornbirn	Zeiner Helmut	1	1	93	2.976	968	3.944
M-Dornbirn	Ing. Hausbichler Hannes	2	3	47	1.504	847	2.351
M-Dornbirn	Breuß Carin	3	2	36	1.152	908	2.060
M-Dornbirn	Walch Marco	4	4	13	416	787	1.203
M-Dornbirn	Hellrigl Günther	5	5	7	224	726	950
M-Dornbirn	Bugar Stefan Florian	6	6	5	160	666	826
WIR-Dornbirn	Alton Christoph	1	1	188	6.016	1.880	7.896
WIR-Dornbirn	Nagel Ingrid	2	2	55	1.760	1.763	3.523
WIR-Dornbirn	Metzler Barbara	3	3	44	1.408	1.645	3.053
WIR-Dornbirn	Metzler Jürgen	4	4	31	992	1.528	2.520
WIR-Dornbirn	Dr. Nagel Karl-Heinz	5	6	32	1.024	1.293	2.317
WIR-Dornbirn	Fetz Veronika	6	5	20	640	1.410	2.050
WIR-Dornbirn	Lorünser Magdalena	7	10	19	608	823	1.431
WIR-Dornbirn	Moosbrugger Matthias	8	7	7	224	1.175	1.399
WIR-Dornbirn	Keckeis Katharina	9	11	17	544	705	1.249
WIR-Dornbirn	Dr. Locker Cornelia	10	8	4	128	1.058	1.186
WIR-Dornbirn	Schweiger Bettina	11	9	7	224	940	1.164
WIR-Dornbirn	Keckeis Lorena	12	12	15	480	588	1.068
WIR-Dornbirn	Wirth Angelika	13	14	11	352	353	705
WIR-Dornbirn	Schweiger Markus	14	13	2	64	470	534
WIR-Dornbirn	Meyer Jacqueline	15	15	2	64	235	299
WIR-Dornbirn	Schwaigkofler Veronika	16	16	1	32	118	150
XI-Dornbirn	Alge Chris	1	1	618	19.776	4.792	24.568
XI-Dornbirn	Rupprechter Roland MBA	2	2	126	4.032	4.493	8.525
XI-Dornbirn	Mag. Dr. Rupp Brigitte	3	3	89	2.848	4.193	7.041
XI-Dornbirn	Amann Bettina	4	4	79	2.528	3.894	6.422
XI-Dornbirn	Bär Reinhard	5	5	61	1.952	3.594	5.546
XI-Dornbirn	Steiner Andreas	6	6	41	1.312	3.295	4.607
XI-Dornbirn	Moosbrugger Ingrid	7	7	31	992	2.995	3.987
XI-Dornbirn	Mag. Außerlechner Mathias	8	8	30	960	2.696	3.656
XI-Dornbirn	Fitz Simon	9	11	40	1.280	1.797	3.077
XI-Dornbirn	Andujar Portillo Simon Manuel	10	9	8	256	2.396	2.652
XI-Dornbirn	Sonnweber Isabella	11	10	15	480	2.097	2.577
XI-Dornbirn	Amann Jürgen	12	14	45	1.440	899	2.339
XI-Dornbirn	Sieberer Kurt	13	12	22	704	1.498	2.202
XI-Dornbirn	Haller Jürgen	14	13	21	672	1.198	1.870
WANDEL-Dornbirn	Steuerer Konrad MSc	1	1	208	6.656	2.440	9.096

Partei-Bezirk	Name	Rang	Listenplatz	Vorzugsstimmen	Vorzugspunkte	Listenpunkte	Wahlpunkte
WANDEL-Dornbirn	Paulak Belinda BA	2	2	52	1.664	2.288	3.952
WANDEL-Dornbirn	Dr. Zorn Michael	3	3	50	1.600	2.135	3.735
WANDEL-Dornbirn	Tschögl Angelina Juliane BA	4	6	52	1.664	1.678	3.342
WANDEL-Dornbirn	Stromberger Lillian	5	4	33	1.056	1.983	3.039
WANDEL-Dornbirn	Steurer Noah	6	5	37	1.184	1.830	3.014
WANDEL-Dornbirn	Rauch Anna-Pia MA	7	7	17	544	1.525	2.069
WANDEL-Dornbirn	Hiebeler Melissa	8	8	15	480	1.373	1.853
WANDEL-Dornbirn	Ing. Adlassnigg Gert	9	10	18	576	1.068	1.644
WANDEL-Dornbirn	Konzett Judith	10	9	12	384	1.220	1.604
<b>VP-Feldkirch</b>	<b>Mag. Wallner Markus</b>	<b>1</b>	<b>1</b>	<b>22.211</b>	<b>710.752</b>	<b>189.570</b>	<b>900.322</b>
VP-Feldkirch	Mag. Dr. Schöbi-Fink Barbara	2	2	4.708	150.656	180.092	330.748
VP-Feldkirch	Mag. Sonderegger Harald	3	3	2.834	90.688	170.613	261.301
VP-Feldkirch	Mayr Steve	4	5	1.965	62.880	151.656	214.536
VP-Feldkirch	Dr. Ender Clemens	5	6	2.186	69.952	142.178	212.130
VP-Feldkirch	Graf Gabriele	6	4	797	25.504	161.135	186.639
VP-Feldkirch	Mag. Prenn Andreas	7	9	2.171	69.472	113.742	183.214
VP-Feldkirch	Hartmann Markus	8	8	1.661	53.152	123.221	176.373
VP-Feldkirch	Schnetzler-Sutterlüty Gerda MSc	9	7	856	27.392	132.699	160.091
VP-Feldkirch	Ritter-Österle Judith Larissa	10	10	397	12.704	104.264	116.968
VP-Feldkirch	Tschüscher Anna-Lena	11	11	527	16.864	94.785	111.649
VP-Feldkirch	Ing. Fitz Michael MA	12	12	387	12.384	85.307	97.691
VP-Feldkirch	Jäger Florian BSc	13	13	226	7.232	75.828	83.060
VP-Feldkirch	Nägele Jasmin	14	14	371	11.872	66.350	78.222
VP-Feldkirch	Hotz Julia	15	15	470	15.040	56.871	71.911
VP-Feldkirch	Le Clemens	16	16	227	7.264	47.393	54.657
VP-Feldkirch	Eder Heike BSc MBA	17	18	434	13.888	28.436	42.324
VP-Feldkirch	Zech Nadine	18	17	114	3.648	37.914	41.562
VP-Feldkirch	Mag. Petz-Bechter Gudrun	19	20	834	26.688	9.479	36.167
VP-Feldkirch	Amon Tanja	20	19	224	7.168	18.957	26.125
<b>FPÖ-Feldkirch</b>	<b>Bitschi Christof</b>	<b>1</b>	<b>1</b>	<b>6.071</b>	<b>194.272</b>	<b>59.920</b>	<b>254.192</b>
FPÖ-Feldkirch	Allgäuer Daniel	2	2	3.486	111.552	56.924	168.476
FPÖ-Feldkirch	Kerbleder Andrea	3	3	1.118	35.776	53.928	89.704
FPÖ-Feldkirch	Vogt Manfred	4	4	431	13.792	50.932	64.724
FPÖ-Feldkirch	Koschat Michael	5	5	347	11.104	47.936	59.040
FPÖ-Feldkirch	Gritzer Ulrike	6	6	289	9.248	44.940	54.188
FPÖ-Feldkirch	Pointner Michael	7	7	201	6.432	41.944	48.376
FPÖ-Feldkirch	Bertsch Martin	8	8	123	3.936	38.948	42.884
FPÖ-Feldkirch	Dobler Andreas	9	9	151	4.832	35.952	40.784
FPÖ-Feldkirch	Vögel Tanja	10	10	182	5.824	32.956	38.780
FPÖ-Feldkirch	Wieser Gerhard	11	11	124	3.968	29.960	33.928
FPÖ-Feldkirch	Assion Isabella	12	12	33	1.056	26.964	28.020
FPÖ-Feldkirch	Markovic Veseljko	13	14	191	6.112	20.972	27.084
FPÖ-Feldkirch	Kofler Wolfgang	14	13	88	2.816	23.968	26.784
FPÖ-Feldkirch	Böckle Aldo	15	15	170	5.440	17.976	23.416
FPÖ-Feldkirch	Mag. Meier Gregor	16	16	79	2.528	14.980	17.508
FPÖ-Feldkirch	Fend Marcel	17	17	159	5.088	11.984	17.072
FPÖ-Feldkirch	Spalt Thomas	18	20	424	13.568	2.996	16.564
FPÖ-Feldkirch	Jussel Rudolf	19	18	145	4.640	8.988	13.628
FPÖ-Feldkirch	Buri Andrea	20	19	122	3.904	5.992	9.896
<b>GRÜNE-Feldkirch</b>	<b>Rauch Johannes</b>	<b>1</b>	<b>1</b>	<b>6.220</b>	<b>199.040</b>	<b>95.850</b>	<b>294.890</b>
GRÜNE-Feldkirch	Wiesflecker Katharina	2	2	2.845	91.040	91.058	182.098

Partei-Bezirk	Name	Rang	Listenplatz	Vorzugsstimmen	Vorzugs-punkte	Listen-punkte	Wahl-punkte
GRÜNE-Feldkirch	Mag. Tomaselli Nina	3	3	2.393	76.576	86.265	162.841
GRÜNE-Feldkirch	Metzler Christoph	4	4	800	25.600	81.473	107.073
GRÜNE-Feldkirch	Weber Bernhard	5	5	763	24.416	76.680	101.096
GRÜNE-Feldkirch	Ebli Elisabeth	6	6	515	16.480	71.888	88.368
GRÜNE-Feldkirch	Rauch Clemens	7	7	497	15.904	67.095	82.999
GRÜNE-Feldkirch	MMag. Zadra Daniel	8	13	1.319	42.208	38.340	80.548
GRÜNE-Feldkirch	Terzer Caroline MSc	9	8	476	15.232	62.303	77.535
GRÜNE-Feldkirch	Mag. (FH) Ender Thomas	10	9	387	12.384	57.510	69.894
GRÜNE-Feldkirch	Wiederer Gerlinde	11	10	322	10.304	52.718	63.022
GRÜNE-Feldkirch	Schwaszta Alejandro	12	11	117	3.744	47.925	51.669
GRÜNE-Feldkirch	Schoch Sandra MA	13	12	202	6.464	43.133	49.597
GRÜNE-Feldkirch	Aydin Vahide	14	15	541	17.312	28.755	46.067
GRÜNE-Feldkirch	Rietzler Hermelinde	15	14	142	4.544	33.548	38.092
GRÜNE-Feldkirch	Kececi Melissa	16	17	383	12.256	19.170	31.426
GRÜNE-Feldkirch	DI Tschavoll Karl	17	16	169	5.408	23.963	29.371
GRÜNE-Feldkirch	Perle Elke	18	18	141	4.512	14.378	18.890
GRÜNE-Feldkirch	Dr. Gnaiger-Rathmanner Jutta	19	20	405	12.960	4.793	17.753
GRÜNE-Feldkirch	Metzler-Schähle Mechtild	20	19	102	3.264	9.585	12.849
SPÖ-Feldkirch	Dr. Staudinger Martin	1	1	3.495	111.840	38.640	150.480
SPÖ-Feldkirch	Auer Manuela	2	2	1.791	57.312	36.708	94.020
SPÖ-Feldkirch	Ritsch Michael MBA	3	3	841	26.912	34.776	61.688
SPÖ-Feldkirch	Zimmermann Elke	4	4	255	8.160	32.844	41.004
SPÖ-Feldkirch	Greiter Jeannette	5	6	197	6.304	28.980	35.284
SPÖ-Feldkirch	Hopfner Thomas	6	5	107	3.424	30.912	34.336
SPÖ-Feldkirch	Vögel Christian	7	7	132	4.224	27.048	31.272
SPÖ-Feldkirch	Dr. Baschny Brigitte	8	8	164	5.248	25.116	30.364
SPÖ-Feldkirch	Unterhofer Markus	9	9	101	3.232	23.184	26.416
SPÖ-Feldkirch	Weber Karin	10	10	71	2.272	21.252	23.524
SPÖ-Feldkirch	Nesensohn Werner	11	11	66	2.112	19.320	21.432
SPÖ-Feldkirch	Hirschmugl Alexandra	12	12	73	2.336	17.388	19.724
SPÖ-Feldkirch	Rüf Reinhard	13	13	93	2.976	15.456	18.432
SPÖ-Feldkirch	Schmid Heidrun	14	14	27	864	13.524	14.388
SPÖ-Feldkirch	Schöch Martin	15	15	80	2.560	11.592	14.152
SPÖ-Feldkirch	Kilga Snezana	16	16	44	1.408	9.660	11.068
SPÖ-Feldkirch	Hütter Heribert	17	17	82	2.624	7.728	10.352
SPÖ-Feldkirch	Dr. Schimpfössl Maria	18	19	167	5.344	3.864	9.208
SPÖ-Feldkirch	Pfrendl Ingrid	19	18	14	448	5.796	6.244
<b>NEOS-Feldkirch</b>	<b>Dr. Scheffknecht Sabine PhD</b>	<b>1</b>	<b>1</b>	<b>2.426</b>	<b>77.632</b>	<b>41.620</b>	<b>119.252</b>
NEOS-Feldkirch	Gasser Johannes Gerhard MSc Bakk. BA	2	2	663	21.216	39.539	60.755
NEOS-Feldkirch	Lackner Fabienne	3	4	599	19.168	35.377	54.545
NEOS-Feldkirch	Mag. Matt Daniel	4	5	534	17.088	33.296	50.384
NEOS-Feldkirch	Thür Gerfried Lic.	5	3	248	7.936	37.458	45.394
NEOS-Feldkirch	Dr. Scheyer Matthias	6	8	437	13.984	27.053	41.037
NEOS-Feldkirch	Mag. Hämmerle Eva-Maria	7	6	240	7.680	31.215	38.895
NEOS-Feldkirch	Collini Elisabeth	8	7	128	4.096	29.134	33.230
NEOS-Feldkirch	Fritsch Julian	9	9	185	5.920	24.972	30.892
NEOS-Feldkirch	Marte Laura	10	10	250	8.000	22.891	30.891
NEOS-Feldkirch	Mender Florentina	11	11	54	1.728	20.810	22.538
NEOS-Feldkirch	Mag. Sturn Stefanie Margarete Bakk.	12	12	81	2.592	18.729	21.321
NEOS-Feldkirch	Köck Laura Anna	13	13	135	4.320	16.648	20.968
NEOS-Feldkirch	Scheffknecht Peter	14	14	73	2.336	14.567	16.903



Partei-Bezirk	Name	Rang	Listenplatz	Vorzugsstimmen	Vorzugspunkte	Listenpunkte	Wahlpunkte
NEOS-Feldkirch	Schnetzer Aaron	15	15	75	2.400	12.486	14.886
NEOS-Feldkirch	Mag. (FH) Petschnig Ory Sasha MA	16	16	57	1.824	10.405	12.229
NEOS-Feldkirch	Mag. Loacker Gerald	17	20	288	9.216	2.081	11.297
NEOS-Feldkirch	Muchitsch Simon	18	17	32	1.024	8.324	9.348
NEOS-Feldkirch	Loacker Gertraud	19	18	36	1.152	6.243	7.395
NEOS-Feldkirch	Greißing Dominik	20	19	39	1.248	4.162	5.410
HAK-Feldkirch	Durdu Murat	1	1	653	20.896	6.110	27.006
HAK-Feldkirch	Yogurtcu-Acar Beyaz	2	2	384	12.288	5.805	18.093
M-Feldkirch	Breuß Carin	1	1	81	2.592	1.750	4.342
M-Feldkirch	Ing. Hausbichler Hannes	2	3	73	2.336	1.575	3.911
M-Feldkirch	Bugar Stefan Florian	3	2	44	1.408	1.663	3.071
M-Feldkirch	Walch Marco	4	6	32	1.024	1.313	2.337
M-Feldkirch	Hellrigl Günther	5	5	16	512	1.400	1.912
M-Feldkirch	Zeiner Helmut	6	4	8	256	1.488	1.744
WIR-Feldkirch	Alton Christoph	1	1	470	15.040	4.350	19.390
WIR-Feldkirch	Fetz Veronika	2	3	68	2.176	3.915	6.091
WIR-Feldkirch	Nagel Ingrid	3	2	56	1.792	4.133	5.925
WIR-Feldkirch	Fetz Christian	4	4	33	1.056	3.698	4.754
WIR-Feldkirch	Alton Maria	5	12	85	2.720	1.958	4.678
WIR-Feldkirch	Schweiger Bettina	6	5	30	960	3.480	4.440
WIR-Feldkirch	Keckeis Lorena	7	6	24	768	3.263	4.031
WIR-Feldkirch	Keckeis Katharina	8	7	28	896	3.045	3.941
WIR-Feldkirch	Lais Julia	9	8	22	704	2.828	3.532
WIR-Feldkirch	Lais Raphael	10	9	28	896	2.610	3.506
WIR-Feldkirch	Nußbaumer Norma	11	10	5	160	2.393	2.553
WIR-Feldkirch	Beyrer Barbara	12	11	3	96	2.175	2.271
WIR-Feldkirch	Grasser Christiane	13	13	8	256	1.740	1.996
WIR-Feldkirch	Grasser Roman	14	14	11	352	1.523	1.875
WIR-Feldkirch	Berchtold Conny	15	15	14	448	1.305	1.753
WIR-Feldkirch	Berchtold Peter	16	16	13	416	1.088	1.504
WIR-Feldkirch	Schweiger Markus	17	18	14	448	653	1.101
WIR-Feldkirch	Hänsch Karoline	18	17	7	224	870	1.094
WIR-Feldkirch	Keckeis Cornelia	19	19	6	192	435	627
WIR-Feldkirch	Lorünser Magdalena	20	20	7	224	218	442
CPÖ-Feldkirch	Hechenberger Johann	1	1	87	2.784	1.250	4.034
CPÖ-Feldkirch	Dünser Erwin	2	2	78	2.496	1.188	3.684
XI-Feldkirch	Alge Chris	1	1	693	22.176	6.560	28.736
XI-Feldkirch	Rupprechter Roland MBA	2	2	149	4.768	6.232	11.000
XI-Feldkirch	Mag. Dr. Rupp Brigitte	3	3	121	3.872	5.904	9.776
XI-Feldkirch	Amann Bettina	4	4	114	3.648	5.576	9.224
XI-Feldkirch	Bär Reinhard	5	5	97	3.104	5.248	8.352
XI-Feldkirch	Steiner Andreas	6	6	23	736	4.920	5.656
XI-Feldkirch	Moosbrugger Ingrid	7	7	28	896	4.592	5.488
XI-Feldkirch	Mag. Außerlechner Mathias	8	8	32	1.024	4.264	5.288
XI-Feldkirch	Andujar Portillo Simon Manuel	9	9	23	736	3.936	4.672
XI-Feldkirch	Sonnweber Isabella	10	10	32	1.024	3.608	4.632
XI-Feldkirch	Fitz Simon	11	11	38	1.216	3.280	4.496
XI-Feldkirch	Sieberer Kurt	12	12	16	512	2.952	3.464
XI-Feldkirch	Haller Jürgen	13	13	18	576	2.624	3.200
XI-Feldkirch	Amann Jürgen	14	14	16	512	2.296	2.808
GILT-Feldkirch	Wilhelm Elisabeth	1	1	140	4.480	2.300	6.780

Partei-Bezirk	Name	Rang	Listen- platz	Vorzugs- stimmen	Vorzugs- punkte	Listen- punkte	Wahl- punkte
GILT-Feldkirch	Maier Daniela	2	2	70	2.240	2.185	4.425
GILT-Feldkirch	Doppelhofer Thomas	3	3	94	3.008	2.070	5.078
GILT-Feldkirch	Neyer Peter	4	4	54	1.728	1.955	3.683
WANDEL-Feldkirch	Steurer Konrad MSc	1	1	313	10.016	4.740	14.756
WANDEL-Feldkirch	Ing. Mag. Allgäuer-Hackl Heinz	2	2	125	4.000	4.503	8.503
WANDEL-Feldkirch	Dr. Zorn Michael	3	4	66	2.112	4.029	6.141
WANDEL-Feldkirch	Rauch Anna-Pia MA	4	6	79	2.528	3.555	6.083
WANDEL-Feldkirch	Stromberger Lillian	5	3	48	1.536	4.266	5.802
WANDEL-Feldkirch	Tschögl Angelina Juliane BA	6	5	52	1.664	3.792	5.456
WANDEL-Feldkirch	Hiebeler Melissa	7	8	33	1.056	3.081	4.137
WANDEL-Feldkirch	Steurer Noah	8	7	21	672	3.318	3.990
WANDEL-Feldkirch	Konzett Judith	9	9	26	832	2.844	3.676
WANDEL-Feldkirch	Steurer Andrea	10	12	47	1.504	2.133	3.637
WANDEL-Feldkirch	Panhofer Maya	11	10	28	896	2.607	3.503
WANDEL-Feldkirch	Larcher Fabian	12	11	28	896	2.370	3.266
WANDEL-Feldkirch	Ing. Adlassnigg Gert	13	13	18	576	1.896	2.472

