





Handlungsansatz 5

Gegen Starkregen und Hochwasser vorsorgen

Bereiche mit besonderen Anforderungen an die Entwicklung weitgehend abflussloser Siedlungsgebiete

-  Schwerpunkttraum Einzugsgebiet der Mischwasserkanalisation
-  Schwerpunkttraum Einzugsgebiet der Panke

weitere Vorsorgeräume

-  Hochwasservorsorge in Überschwemmungsgebieten
-  Lokale Gefährdung durch Überflutung (hoch bis gering)

Kartengrundlage

-  Bahnlinien
-  Siedlungsstruktur
-  Gewässer
-  Stadtgrenze

0 5 km
Maßstab 1:50.000

Konzeption und Bearbeitung:
bgmr Landschaftsarchitekten, berchtoldkrass space&options,
Ingenieurgesellschaft Prof. Dr. Sieker mbH

Stadtentwicklungsplan Klima
StEP Klima 2.0

Februar 2021