

Ornithologischer Reisebericht Australien (New South Wales, Victoria): 24.09. – 22.10.2022

Helmut Laußmann (Text) & Ingetraut Kühn (Fotos)



Southern Emuwren*, 16.10.23, Loch Ard (Great Ocean Rd., VIC)

1. Allgemeines

Der Südosten von Australien weist eine recht hohe Artenvielfalt innerhalb des Landes auf. Er ist vergleichsweise dicht besiedelt und erinnert in vielerlei Hinsicht an Europa. Die Infrastruktur, so auch das Straßennetz, ist überwiegend gut. Das Internet funktioniert meist auch in recht entlegenen Regionen und Campingplätze mit guter Logistik sind in jedem größeren Ort vorhanden. Wir mieteten einen Campingbus mit Navigationssystem und fuhren von Sydney zunächst nach Norden bis Newcastle, dann ins Landesinnere bis Broken Hill, danach über Deniliquin zur Great Ocean Road und zurück entlang der Süd- und Ostküste nach Sydney. Die Reiseroute hatten wir grob vorstrukturiert. Dabei fokussierten wir vor allem auf Gebiete, in denen Vogelarten zu erwarten waren, die uns – trotz einer früheren ebenfalls selbst organisierten Reise u. a. in den Südosten des Landes - noch fehlten. Lediglich den Termin für die Plains-wanderer-Tour mit Philip Maher (<https://www.philipmaher.com>) im Raum Deniliquin buchten wir von Deutschland aus, was auf Grund der Vielbeschäftigung des Art-Spezialisten zwingend notwendig war.

Während unserer Rundreise gab es außergewöhnlich starke Regenfälle, die uns dazu zwangen, die geplante Route zu modifizieren. Mehrfach waren Straßen überflutet und nicht passierbar. Ebenso waren Zufahrtsstraßen zu den Nationalparks oder Straßen innerhalb der Parks gesperrt und Campingplätze überflutet. Im Raum Bendigo (Victoria) waren sogar die Highways wegen Überflutung geschlossen und wir hörten im Radio öfters Katastrophenwarnungen und Evakuierungshinweise für Bürger, die an Flüssen siedelten. Im Outback waren die periodischen Seen alle wassergefüllt, ein Ereignis, was in einigen Regionen nur etwa alle 10 Jahre vorkommt. Glücklicherweise konnten wir die Plains-wanderer Tour unternehmen (Versuche, die Art ohne den spezialisierten und ortskundigen Führer zu sehen, sind aussichtslos): Trotz beginnender starker Regenfälle und dank der Vorverlegung um einen Tag erreichten wir das Zielgebiet auf schlammiger Piste; am nächsten Tag wäre die Tour bei starkem Dauerregen nicht mehr möglich gewesen.

Praktische Tipps:

Eine australische SIM-Card zur Nutzung des Internets ist recht günstig am Flughafen in Sydney erhältlich und wird für unabhängig Reisende dringend empfohlen. Unangenehm war, dass aus nicht nachvollziehbaren Gründen das Abheben von Bargeld mit Kreditkarte am Flughafen in Sydney an allen zugänglichen Automaten nicht funktionierte. Die Gebühren für das Wechseln von Bargeld waren dort ungewöhnlich hoch. Grundsätzlich wird in Australien meist mit Karte bezahlt und das Mitführen von mittleren Summen Bargeld ist nur selten erforderlich. Das Mautsystem in den großen Städten wie Sydney und Melbourne ist für Nicht-Insider kaum nachvollziehbar (Informationen zu dem zu betreibenden Aufwand finden sich aber im Internet). Glücklicherweise zog unsere Mietwagenagentur die Gebühren automatisch ein, so dass wir uns nicht darum kümmern mussten. Die Öffnungszeiten der Campingplätze waren für uns gewöhnungsbedürftig: So war es vielfach erforderlich, vor 18 Uhr (teilweise auch 17 Uhr) einzuchecken; fallweise war das Einchecken am Sonntag nicht möglich. Wir hatten den Eindruck, dass offensichtlich Personalmangel herrschte. Campingplätze in Nationalparks kann man recht einfach im Internet buchen; für New South Wales siehe:

<https://www.nationalparks.nsw.gov.au/camping-and-accommodation>



Wonga Pigeon*, 19/10 (Mallacoota: Shady Gully Caravan Park, VIC)

2. Reiseverlauf

New South Wales (NSW): 24/9 – 10/10, 12/10 – 13/10 & 20/10 – 22/10;

Victoria (VIC): 10/10 – 12/10 & 13/10 – 20/10.

Im Detail:

22/9 & 23/9: Flug ab Frankfurt (Deutschland) über Singapur nach Sydney

24/9: **NSW**: Ankunft in Sydney – Rockdale (Vorort von Sydney): Sheralee Caravan Park

25/9: Rockdale – Sydney – Newcastle: Hunter Wetlands NP – Heatherbrae: Bellhaven Caravan Park

26/9: Heatherbrae – Hunter Wetlands NP: The Lane, Milham Rd; Cobban Track – Heatherbrae

27/9: Heatherbrae – Gloucester Tops Rd – Gloucester Tops: Gloucester River Campground

28/9: Gloucester Tops – Fahrt bis Singleton: Singleton Caravan Park

29/9: Singleton – Rylstone – Glen Alice (Capertee Valley) – Rylstone: Rylstone Caravan Park

30/9: Rylstone – Capertee Valley: Glen Alice & Glen Davis – Rylstone

1/10: Rylstone – Capertee Valley birding sites 11, 13, 18 – Glen Davis: Glen Davis Campground

2/10: Glen Davis – Capertee Valley birding sites 3, 4 & 6 – Glen Davis

3/10: Glen Davis – Bathurst – Orange – Parkes: Spicer Caravan Park

4/10: Parkes – Condobolin – Lake Cargelligo – Round Hill NR – Lake Cargelligo Caravan Park

5/10: Lake Cargelligo – Euabalong – Mt. Hope – Cobar: Mulga Road & Caravan Park

6/10: Cobar – Emmdale Roadhouse – Wilcannia: Victoria Caravan Park
 7/10: Wilcannia – See 5 km W von Wilcannia – Broken Hill: Living Desert SP – Lakeview Caravan Park
 8/10: Broken Hill: Silver City Highway 5 km NE von Broken Hill & Living Desert SP
 9/10: Broken Hill – Silverton – Broken Hill: Sundown Trail
 10/10: Broken Hill – Silver City Highway bis Mildura (**VIC**) – Red Cliffs: Murray River & Caravan Park
 11/10: Red Cliffs – Hattah Kulkyne NP: Nowingi Track, Lake Hattah area – Ouyen
 12/10: Ouyen – Tooleybuc (Murray River, **NSW**) – Moulamein – Deniliquin – Wanganella: Plains Wanderer Tour - Deniliquin
 13/10: Deniliquin (Riverside Caravan Park) – Murray Valley NP – Bendigo (**VIC**): Avondel Caravan Park
 14/10: Bendigo – Kyneton – Trentham – Ballan – Geelong – Great Ocean Road: Aireys Inlet & Lorne
 15/10: Lorne – Kennett River: Nature Trail – Apollo Bay – Great Otway NP – Twelve Apostles – Loch Ard Gorge – Port Campbell
 16/10: Port Campbell – Loch Ard – Simpson – Geelong – Surfcoast Highway Holiday Park
 17/10: Geelong – Surf Coast Highway: KD Simpson Sanctuary – Lara: Serendip Sanctuary – Melbourne – Moe: Edward Hunter Reserve
 18/10: Moe – Tarra-Bulga NP: Visitor Centre, Tarra Valley – Sale – Lake Tyers
 19/10: Lake Tyers – Port Conran – Mallacoota: Nature Trail, Beach, Shady Gully Caravan Park
 20/10: Mallacoota – Nowra (**NSW**): Riverside Tourist Park
 21/10: Nowra – Kiama – Jamberoo – Royal NP: Lady Carrington T., Wattamolla Beach – Bulli Beach
 22/10: Bulli Beach – Sydney; Flug nach Deutschland über Singapur (Ankunft am 23/10)



Reiseroute (SO-Australien: New South Wales & Victoria): Start & Ziel in Sydney (blauer Punkt); rote Punkte = ungefähre Lage der Übernachtungsorte. Kartengrundlage: Open Street Maps

3. Hauptbeobachtungsgebiete

Hunter Wetlands National Park (NSW)


Das artenreiche Feuchtgebiet liegt nahe Newcastle und weist neben Sumpf- und Wasserflächen auch Mangroven und kleinere Waldflächen auf. Es ist durch Wanderwege und kleine Straßen gut erschlossen. Hier beobachteten wir u.a. Spotless Crake, Mangrove Gerygone, Little Grassbird sowie viele weitere Feuchtgebietsarten.



Hunter Wetlands National Park (NSW), links Feuchtfläche, rechts Mangrove, 27/9

Barrington Tops National Park : Gloucester Tops (NSW)

Gloucester Tops gehört zum Barrington Tops Nationalpark und liegt rund 160 km NNW von Newcastle. Im ausgedehnten, ursprünglichen Waldgebiet sind Regenwald und Bestände von Südbuche und Schnee-Eukalyptus zu finden. Das Gelände ist reliefreich. Wir sahen hier u.a. Superb Lyrebird und Bassian Thrush. Bell Miner sind häufig. Den hier vorkommenden Rufous Scrubbird haben wir lediglich verhört. In der Nähe des Gebietes gibt es einen Caravan Park und im Nationalpark selbst einen einfachen Campingplatz (Gloucester River Campground), der im Internet über die Nationalparkverwaltung gebucht werden kann. Es sind mehrere Flussdurchfahrten erforderlich, um das Gebiet zu erreichen. Daher sollte man nur bei guter Wetterlage anreisen.



Gloucester Tops (NSW), 27/9

Capertee Valley (NSW)

Das Capertee Valley liegt rund 220 km NW von Sydney. Das Gebiet ist geprägt von sehr abwechslungsreicher Kulturlandschaft und dabei dünn besiedelt. Wiesen und Wälder sowie Berge und auffällige Felsformationen kennzeichnen das Gebiet. Eine Route mit den über das Tal verteilten Vogelbeobachtungspunkten ist auf Schildern ausgewiesen. Wir sahen u.a. Little Lorikeet, Speckled Warbler, Rockwarbler und Painted Buttonquail. Den hier vorkommenden Regent Honeyeater suchten wir dagegen vergeblich.

Lake Cargelligo & Round Hill Nature Reserve (NSW)

Das Gebiet liegt rund 600 km westlich von Sydney im Landesinneren. Die Umgebung von Lake Cargelligo war großflächig überflutet und der Zugang daher nur begrenzt möglich. Im Round Hill Nature Reserve sind große Teile mit Mallee bewachsen. Wir fanden hier u.a. Splendid Fairywren und Red-capped Robin.



Capertee Valley bei Glen Davis (NSW), 30/9



Wald im Capertee Valley b. Glen Davis (NSW), 2/10



Mallee im Round Hill Nature Reserve (NSW), 4/10



Aue des Darling River bei Wilcannia (NSW), 6/10



Living Desert State Park/Broken Hill (NSW), 8/10



Temporärer See südlich Broken Hill (NSW) 10/10

Umgebung von Broken Hill (NSW)

Broken Hill liegt im Outback im äußersten Westen von New South Wales, rund 1100 km westlich von Sydney. Die Bergbaustadt ist von Halbwüste umgeben. Ein gutes Beobachtungsgebiet ist der Living Desert State Park. Wir fanden hier u.a. Redthroat, Chirruping Wedgebill, White-fronted Honeyeater, White-backed Swallow & Crimson Chat. In der weiteren Umgebung (Wilcannia, Silver City Highway etwa 140 km südlich Broken Hill) gibt es mehrere temporäre Seen, die nur etwa alle 10 Jahre nach starken Regenfällen existieren; bei unserem Besuch waren auf den ausgedehnten Wasserflächen zahlreiche Wasservögel zu sehen. Bei Wilcannia, das östlich von Broken Hill liegt, fließt der Darling River gesäumt von mächtigen Eukalyptusbäumen (River Red Gum) durch die Halbwüste. Typische Arten waren hier Cockatiel, Australian Ringneck und Brown Treecreeper.

Hattah Kulkyne National Park (VIC)

Entlang des Nowingi Tracks existiert Trockenwald mit Spinifex-Unterwuchs. Diese Vegetationsformation wird als Murray Mallee bezeichnet. Es gibt aber auch feuchtere Bereiche, wie in der Umgebung des Lake Hattah. Das Gebiet ist bekannt für mehrere Arten mit begrenzter Verbreitung. Wir beobachteten hier u.a. Regent Parrot, Mallee Emuwren, Chestnut Quail Thrush & Yellow-plumed Honeyeater.



Hattah Kulkyne National Park (NSW): links Nowingi Track, rechts Lake Hattah, 11/10

Umgebung von Deniliquin (NSW)

Deniliquin ist vor allem wegen des Vorkommens des Plains-wanderer bekannt. Auch wir hatten, wie eingangs erwähnt, eine Tour mit Philip Maher gebucht und wurden nicht enttäuscht. Dabei sahen wir in den ausgedehnten Graslandflächen neben 3 Individuen des Plains-wanderer nahe Wanganella auch Stubble Quail, Australian Owlet-nightjar und Eastern Barn Owl.



Grasland nördlich von Deniliquin (NSW), 12/10



Edward River bei Deniliquin (NSW), 12/10



Loch Ard/Great Ocean Road (VIC)



Küstenheide bei Port Campbell (VIC), 16/10

Great Ocean Road (VIC)

Die Strecke zwischen Geelong und Port Campbell ist wegen der spektakulären Küste – mit den Twelve Apostles und Loch Ard als Hauptattraktionen – bei Touristen sehr beliebt. Neben der Küstenheide gibt es im Hinterland auch ausgedehnte Waldflächen. Wir beobachteten in den Heidegebieten u.a. Southern Emuwren, Rufous Bristlebird und Striated Fieldwren. Im küstennahen Wald fanden wir ein Rose Robin.

Tarra-Bulga Nationalpark (VIC)

Der reliefreiche Waldnationalpark liegt östlich von Melbourne. Bäche und Wasserfälle durchziehen das Gebiet. Hier fanden wir u.a. Superb Lyrebird und an einem Wasserfall Pink Robin.



Tarra-Bulga Nationalpark (VIC), 18/10

Mallacoota und Umgebung (VIC)

Die kleine Küstenstadt liegt im äußersten Südosten von Australien. Die Küste direkt vor der Stadt ist attraktiv für Wasservögel wie Enten sowie Limikolen. In der Umgebung dominieren Wald- und Heideflächen. Im Stadtbereich sahen wir neben den einzigen Koalabären auf unserer Reise auch Wonga Pigeon und White-headed Pigeon. Im nahe gelegenen Port Conran waren die Küstenwälder durch Waldbrände sehr geschädigt. Beim westlich davon liegenden Ort Lake Tyers gibt es ausgedehnte Sandstrände und eine landschaftlich schöne Küstenlagune. Hier beobachteten wir vor der Küste u.a. Parasitic Jaeger (Schmarotzerraubmöwen) sowie Individuen von Fluttering & Short-tailed Shearwater.



Küste bei Mallacoota (VIC), 19/10



Küste bei Lake Tyers (VIC), 19/10

Royal National Park (NSW)

Der ausgedehnte Nationalpark liegt südlich von Sydney und reicht bis zur Stadtgrenze. Charakteristisch sind die Küstenbereiche, Heideflächen und Wälder. Auch wenn die Vogeldichte eher gering war, fanden wir hier ein breites Artenspektrum. Wir sahen u.a. Wonga Pigeon, Topknot Pigeon und Green Catbird.

4. Artenliste Vögel (Systematik nach Clements 2021): 249 Arten (245 gesehen, 4 nur verhört)

Abkürzungen und Symbole:

* = Lifer; H = verhört, nicht gesehen (heard only)

M = Männchen (male); W = Weibchen (female)

IK bzw. HL: nur von IK bzw. HL gesehen bzw. verhört

bvr = better view required (nur äußerst kurz gesehen); c. = circa

CASUARIIFORMES: Casuariidae (Kasuare & Emus)

001 **Emu** *Dromaius novaehollandiae* (Emu)

NSW: 5/10: c. 10 Fahrt Mt. Hope – Cobar (IK); 6/10: 7 ad. 10 juv. Fahrt Cobar – Wilcannia; 7/10: c. 20 Fahrt Wilcannia – Broken Hill; 10/10: 2 Silver City Highway 140 km S von Broken Hill, 12/10: 5 bei Wanganella (IK).

VIC: 17/10: 7 Lara (Serendip Sanctuary).

ANSERIFORMES: Anseranatidae (Spaltfußgans)

002 **Magpie Goose** *Anseranas semipalmata* (Spaltfußgans)

VIC: 17/10: 2 Lara (Serendip Sanctuary); 18/10: 1 Fahrt Moe – Tarra-Bulga NP.

ANSERIFORMES: Anatidae (Entenvögel)

003 **Plumed Whistling-Duck** *Dendrocygna eytoni* (Gelbfuß-Pfeifgans)

NSW: 12/10: 2 nahe Wanganella (HL).

004 **Cape Barren Goose** *Cereopsis novaehollandiae* (Hühnergans)

VIC: 17/10: c. 20 Lara (Serendip Sanctuary).

005 **Black Swan** *Cygnus atratus* (Schwarzschan)

NSW: 25/9 & 26/9: : 3 bzw. 2 ad. 2 pull. Hunter Wetlands NP; 10/10: 2 im Überflug Broken Hill (HL) & c. 30 Silver City Highway 140 km S von Broken Hill; 20/10: c. 10 Fahrt Mallacoota – Nowra.

VIC: 15/10: 2 nahe 12 Apostles (Great Ocean Rd.); 17/10: 2 ad. 1 pull. Lara (Serendip Sanctuary);

18/10: c. 30 bei Sale & 6 Lake Tyers; 19/10: c. 40 Mallacoota.

006 **Australian Shelduck** *Tadorna tadornoides* (Halsbandgans)

VIC: 15/10: 2 nahe 12 Apostles (Great Ocean Rd.); 16/10: 2 Port Campbell.

007 **Maned Duck** *Chenonetta jubata* (Mähnenente)

NSW: 24/9: 4 Rockdale; 26/9 – 4/10: täglich gesehen (u.a. Hunter Wetlands, Gloucester Tops Rd., Capertee Vallee); 6/10: 10 Wilcannia; 12/10 & 13/10: je 4 ad. 24 pull. Deniliquin; 21/10: 4 Royal NP.

VIC: 14/10: 3 Lorne (Great Ocean Rd.); 15/10: 12 Kennett River; 17/10: c. 20 Lara (Serendip Sanctuary); 18/10: 2 südlich Moe; 19/10 & 20/10: 5 bzw. 6 Mallacoota.



Emu, 6/10 (Fahrt Cobar – Wilcannia, NSW)



Cape Barren Goose, 17/10 (Lara, VIC)



Australian Shelduck, 16/10 (Port Campbell, VIC)



Black Swan, 18/10 (Lake Tyers, VIC)




Maned Duck, 15/10 (Kennett River, VIC)



Pacific Black Duck, 26/9 (Hunter Wetl. NP, NSW)



Grey Teal, 6/10 (Wilcannia, NSW)



Chestnut Teal, 17/10 (Lara, VIC)

008 **Australian Shoveler** *Spatula rhynchotis* (Halbmond-Löffelente)

NSW: 4/10: 2 Lake Cargelligo.

009 **Pacific Black Duck** *Anas superciliosa* (Augenbrauenente)

NSW: 25/9: 2 Rockdale & 2 Hunter Wetlands NP; 26/9: c. 10 Hunter Wetlands NP; 27/9: 2 Fahrt Heatherbrae – Gloucester; 28/9: 1 Gloucester Tops Rd.; 29/9: Fahrt Singleton – Rylstone; 30/9: 4 Glen Davis; 2/10: 9 Glen Davis; 4/10: 1 Fahrt Condobolin – Lake Cargelligo; 8/10: 2 Broken Hill (Living Desert SP); 12/10: 2 Fahrt Moulamein – Deniliquin; 13/10: 2 Deniliquin; 21/10: 1 Royal NP (Lady Carrington).

VIC: 10/10: 5 Red Cliffs; 15/10 & 16/10: je 2 Port Campbell; 17/10: 2 Moe (Edward Hunter Reserve).

010 **Mallard** *Anas platyrhynchos* (Stockente)

NSW: 21/10: 1 Hybride Haus- x Stockente Royal NP (Lady Carrington).

VIC: 17/10: 1 Hybride Haus- x Stockente Moe (Edward Hunter Reserve).

011 **Grey Teal** *Anas gracilis* (Australente)

NSW: 4/10: 12 Lake Cargelligo; 6/10: 2 Wilcannia (IK); 10/10: 2 Silver City Highway 140 km S von Broken Hill (HL); 12/10: 1 Deniliquin & 1 Wanganella.

VIC: 11/10: 2 ad. 5 pull. Hattah-Kulkyne NP (Lake Hattah); 18/10: 1 Fahrt Moe – Tarra-Bulga NP.

012 **Chestnut Teal** *Anas castanea* (Kastanienente)

NSW: 24/9 & 25/9 (HL): 2 Rockdale; 25/9 & 26/9: 8 bzw. c. 25 Hunter Wetlands NP; 27/9: 4 Fahrt Heatherbrae – Gloucester (HL).

VIC: 17/10: c. 50 Lara (Serendip Sanctuary); 19/10: 8 Mallacoota; 20/10: 2 Mallacoota.

013 **Hardhead** *Aythya australis* (Tasmanmoorente)

NSW: 4/10: 15 Lake Cargelligo; 7/10: 2 See 5 km W von Wilcannia (HL); 10/10: 10 See am Silver City Highway 140 km S von Broken Hill.

GALLIFORMES: Megapodiidae (Großfußhühner)

014 **Australian Brushturkey** *Alectura lathamii* (Australbuschhuhn)

NSW: 27/9: 1 Gloucester Tops.

GALLIFORMES: Phasianidae (Fasanenartige)

015* **Stubble Quail** *Coturnix pectoralis* (Schwarzbrustwachtel)

NSW: 12/10: 4 bei Plains Wanderer Exkursion etwa 5 km NE von Wanganella.



Stubble Quail*, 12/10 (bei Deniliquin, NSW)



White-headed Pigeon*, 20/10 (Mallacoota, VIC)

PODICIPEDIFORMES: Podicipedidae (Lappentaucher)

016 **Australasian Grebe** *Tachybaptus novaehollandiae* (Australzwergetaucher)

NSW: 25/9 & 26/9: 1 bzw. 2 (HL) Hunter Wetlands NP; 30/9: 2 Capertee Valley (birding site No. 13); 1/10: 1 Capertee Valley; 4/10: 2 Lake Cargelligo.

017 **Great Crested Grebe** *Podiceps cristatus* (Haubentaucher)

NSW: 4/10: 5 Lake Cargelligo.

COLUMBIFORMES: Columbidae (Tauben)

018 **Rock Pigeon** *Columba livia* f. *domestica* (Straßentaube)

NSW: 25/9: 1 Rockdale (HL) & 8 Heatherbrae (HL); 26/9: je c. 10 Heatherbrae & Hunter Wetlands NP; 2/10: 2 Glen Davis; 5/10 – 10/10: je 5 bis 10 Broken Hill; 12/10 & 13/10: je c. 10 Deniliquin; 20/10: 1 Fahrt Bega – Nowra; 21/10: 1 Kiama (HL).

VIC: 11/10: 15 Ouyen; 17/10: c. 10 Melbourne.

019* **White-headed Pigeon** *Columba leucomela* (Weißbrusttaube)

VIC: 20/10: 1M 1W in Mallacoota.

020 **Spotted Dove** *Streptopelia chinensis* (Perlhalstaube)

NSW: 24/9: 2 Rockdale (HL); 27/9: 1 Fahrt Heatherbrae – Gloucester.

VIC: 17/10: 1 Geelong (KD Simpson Sanctuary).

021 **Brown Cuckoo-Dove** *Macropygia phasianella* (Maronentaube)

NSW: 27/9: 2 Gloucester Tops.

022 **Common Bronzewing** *Phaps chalcoptera* (Bronze­flügel­taube)

NSW: 1/10: 1 Capertee Valley (birding site No. 4); 4/10: c. 10 Round Hill NR; 5/10: 2 Fahrt Mt. Hope – Cobar; 7/10: 1 Wilcannia (HL); 12/10: 1 Fahrt Moulamein – Deniliquin (HL).

VIC: 10/10: 1 Red Cliffs (HL); 19/10: 1 Lake Tyers & 2 Mallacoota; 20/10: 3 Mallacoota.

023 **Crested Pigeon** *Ocyphaps lophotes* (Spitzschopftaube)

NSW: täglich gesehen, erstmals 24/9: 2 Rockdale.

VIC: nahezu täglich gesehen, erstmals 10/10: c. 40 Red Cliffs.

024* **Wonga Pigeon** *Leucosarcia melanoleuca* (Wongataube)

NSW: 28/9: 1 (+ 1 verhört) Gloucester Tops; 2/10: 1 Glen Davis; 21/10: 1 Royal NP (Lady Carrington).

VIC: 19/10: 3 Mallacoota (2 Shady Gully Caravan Park, 1 Stadtpark); 20/10: 1 Mallacoota.

025 **Diamond Dove** *Geopelia cuneata* (Diamant­täub­chen)

NSW: 6/10: 2 Fahrt Cobar – Wilcannia; 8/10: 1 bei Broken Hill (5 km NE am Silver City Highway).

026 **Peaceful Dove** *Geopelia placida* (Frieden­stäub­chen)

NSW: 1/10: 3 Fahrt Orange – Parkes, 2/10: 1 Glen Davis (birding site No. 3); 6/10 & 7/10: je 3 Wilcannia (Victory Caravan Park).

027 **Bar-shouldered Dove** *Geopelia humeralis* (Kupfer­nackent­täub­chen)

NSW: 26/9: 1 Heatherbrae (HL); 4/10: 1 Round Hill.



Common Bronzewing, 19/10 (Lake Tyers, VIC)



Crested Pigeon, 9/10 (Red Cliffs, VIC)



Wonga Pigeon*, 21/10 (Royal NP, NSW)



Diamond Dove, 8/10 (Broken Hill, NSW)



Bar-shouldered Dove, 4/10 (Round Hill, NSW)



Peaceful Dove, 6/10 (Wilcannia, NSW)



Horsfield's Bronze-Cuckoo, 17/10 (Lara, VIC)



Topknot Pigeon, 21/10 (Royal NP, NSW)

028 **Topknot Pigeon** *Lopholaimus antarcticus* (Haubenfruchttaube)

NSW: 21/10: 28 Kiama, 2 Bulli Beach & 1 Royal NP (Lady Carrington).

CUCULIFORMES: Cuculidae (Kuckucke)

029 **Pheasant Coucal** *Centropus phasianinus* (Fasanschwanzkuckuck)

NSW: 27/9: 1 Fahrt Heatherbrae – Gloucester.

H **Pacific Koel** *Eudynamys orientalis* (Pazifikkoel)

NSW: 21/10: 1 verhört Royal NP (Lady Carrington); 22/10: 1 verhört Bulli Beach.

VIC: 19/10: 1 verhört Mallacoota.

030 **Channel-billed Cuckoo** *Scythrops novaehollandiae* (Nashornkuckuck)

NSW: 26/9: 1 Hunter Wetlands NP; 27/9: 3 Heatherbrae.

031 **Horsfield's Bronze-Cuckoo** *Chrysococcyx basalis* (Rotschwanzkuckuck)

NSW: 27/9: 1 Gloucester Tops (IK); 9/10: 1 imm. Broken Hill (alter Flugplatz).

VIC: 17/10: 1 Lara (Serendip Sanctuary).

032 **Shining Bronze-Cuckoo** *Chrysococcyx lucidus* (Glanzbronzekuckuck)

NSW: 29/9: 1 nahe Glen Alice (IK).

033 **Pallid Cuckoo** *Cacomantis pallidus* (Blasskuckuck)

NSW: 30/9: 1 Capertee Valley (birding site No. 13).

034 **Fan-tailed Cuckoo** *Cacomantis flabelliformis* (Fächerschwanzkuckuck)

28/9: 1 Gloucester Tops.

CAPRIMULGIFORMES: Aegothelidae (Höhlenschwalme)

035* **Australian Owlet-nightjar** *Aegotheles cristatus* (Baumhöhlenschwalm)

NSW: 12/10: 1 (Tageseinstand) zwischen Deniliquin und Wanganella.



Pallid Cuckoo, 30/9 (Capertee Valley, NSW)



Austr. Owlet-nightjar*, 12/10 (bei Deniliquin, NSW)

GRUIFORMES: Rallidae (Rallen)

036 **Black-tailed Nativehen** *Tribonyx ventralis* (Rotfuß-Teichhuhn)

NSW: 10/10: c. 30 Silver City Highway 140 km S von Broken Hill (temporärer See).

VIC: 12/10: 1 Fahrt Ouyen – Tooleybuc.

037 **Dusky Moorhen** *Gallinula tenebrosa* (Papuateichhuhn)

NSW: 26/9: 4 Hunter Wetlands NP; 3/10: 2 bei Bathurst; 21/10: 1 Royal NP (Lady Carrington).

VIC: 14/10: 1 Aireys Inlet (Allen Nobel Sanctuary; Great Ocean Rd.); 15/10: 3 ad 2 pulli Kennett River (Great Ocean Rd.); 17/10: c. 10 Lara (Serendip Sanctuary).

038 **Eurasian Coot** *Fulica atra* (Blässhuhn)

NSW: 29/9: 1 Fahrt Singleton – Rylstone & 1 Fahrt Rylstone – Glen Alice; 30/9: 2 Capertee Valley

(birding site No. 13); 21/10: 1 Royal NP (Lady Carrington).

VIC: 11/10: Hattah Kulkyn NP (Lake Hattah; HL); 17/10: 1 Lara (Serendip Sanctuary; IK).

039 Australasian Swamphen *Porphyrio melanotus* (Australpurpurhuhn)

NSW: 26/9 & 27/9: 3 bzw. 6 ad 4 pulli Hunter Wetlands NP; 29/9: 4 Fahrt Singleton – Rylstone; 4/10: 3 Lake Cargelligo; 21/10: 1 Royal NP (Lady Carrington).

VIC: 17/10: 1 Geelong (KD Simpson Sanctuary) & 1 Moe (Edward Hunter Reserve).

040 Spotless Crake *Zapornia tabuensis* (Südsee-Sumpfhuhn)

NSW: 25/9: 1 verhört Hunter Wetlands NP; 26/9: 1 Hunter Wetlands NP (ebenda; gesehen).



Australasian Swamphen, 26/9 (Hunter Wetl. NP) Dusky Moorhen, 17/10 (Lara, NSW)

CHARADRIIFORMES: Recurvirostridae (Säbelschnäbler)

041 Pied Stilt *Himantopus leucocephalus* (Weißgesicht-Stelzenläufer)

NSW: 5/10: 1 Euabalong; 7/10: 2 Wilcannia (See c. 5 km W).

042 Red-necked Avocet *Recurvirostra novaehollandiae* (Rotkopf-Säbelschnäbler)

VIC: 12/10: 1 Fahrt Ouyen – Tooleybuc.

CHARADRIIFORMES: Haematopodidae (Austernfischer)

043 Pied Oystercatcher *Haematopus longirostris* (Australausternfischer)

VIC: 18/10: 1 Lake Tyers (IK); 19/10: 6 Mallacoota (Beach).

044 Sooty Oystercatcher *Haematopus fuliginosus* (Rußausternfischer)

VIC: 19/10: 1 Port Conran.

CHARADRIIFORMES: Charadriidae (Regenpfeifer)

045 Pacific Golden-Plover *Pluvialis fulva* (Tundra-Goldregenpfeifer)

VIC: 19/10: 10 Mallacoota (Beach).

046 Masked Lapwing *Vanellus miles* (Maskenkiebitz)

NSW: 25/9 & 26/9: 3 bzw. 5 Hunter Wetlands NP; 27/9: 4 Fahrt Bellhaven – Gloucester Tops; 28/9: 2 Gloucester Tops Rd.; 29/9: 1 Fahrt Singleton – Rylstone (IK); 30/9: 1 Glen Davis (birding site No. 9); 1/10 & 2/10: je 1 Glen Davis; 5/10: 2 ad 4 pulli Cobar (Caravan Park); 9/10: 1 Broken Hill; 21/10: 4 Bulli Beach.

VIC: 10/10: 3 Red Cliffs (Caravan Park); 14/10: 2 Aireys Inlet (Great Ocean Rd.); 15/10 & 16/10: 3 bzw. 4 Port Campbell; 17/10: 5 Lara (Serendip Sanctuary); 19/10 & 20/10: je 2 Mallacoota.

047 Red-capped Plover *Charadrius ruficapillus* (Rotkopf-Regenpfeifer)

VIC: 19/10: 2 Lake Tyers (Beach) & c. 20 Mallacoota.

048 Hooded Plover *Thinornis cucullatus* (Kappenregenpfeifer)

VIC: 19/10: 1 Mallacoota.



Pied Oystercatcher, 19/10 (Mallacoota, VIC)



Masked Lapwing, 17/10 (Lara, VIC)



Black-fronted Dotterel, 6/10 (Wilcannia, NSW)



Plains-wanderer*, 12/10 (bei Deniliquin, NSW)



Plains-wanderer*, 12/10 (bei Deniliquin, NSW)



Plains-wanderer*, 12/10 (bei Deniliquin, NSW)

049 **Black-fronted Dotterel** *Euseyornis melanops* (Schwarzstirn-Regenpfeifer)
NSW: 2/10: 1 Glen Davis; 6/10: 2 Wilcannia (Victory Caravan Park).
VIC: 17/10: 2 Lara (Serendip Sanctuary).

CHARADRIIFORMES: Pedionomidae (Steppenläufer)
050* **Plains-wanderer** *Pedionomus torquatus* (Steppenläufer)
NSW: 12/10: 3 nahe Wanganella (Deniliquin area).

CHARADRIIFORMES: Scolopacidae (Schnepfenvögel)
051 **Far Eastern Curlew** *Numenius madagascariensis* (Isabellbrachvogel)
NSW: 25/9: 1 Hunter Wetlands NP.

052 **Bar-tailed Godwit** *Limosa lapponica* (Pfuhschnepfe)
VIC: 19/10: 33 Mallacoota (Beach).

053 **Red-necked Stint** *Calidris ruficollis* (Rotkehl-Strandläufer)
VIC: 19/10: c. 50 Mallacoota (Beach).

CHARADRIIFORMES: Turnicidae (Laufhühnchen)
054* **Painted Buttonquail** *Turnix varius* (Buntlaufhühnchen)
NSW: 3/10: 1 Glen Davis; 7/10: 1 verhört Broken Hill (Living Desert SP).

CHARADRIIFORMES: Stercorariidae (Raubmöwen)
055 **Parasitic Jaeger** *Stercorarius parasiticus* (Schmarotzerraubmöwe)
VIC: 19/10: 2 Lake Tyers.



Silver Gull, 15/10 (Twelve Apostles, VIC)



Painted Buttonquail*, 3/10 (Glen Davis, NSW)

CHARADRIIFORMES: Laridae (Möwenverwandte)
056 **Silver Gull** *Chroicocephalus novaehollandiae* (Silberkopfmöwe)
NSW: 25/9: 2 Rockdale (HL); 5/10: 2 Euabalong (HL); 21/10: 1 Kiama.
VIC: 15/10: c. 20 Twelve Apostles (Great Ocean Rd.); 16/10: c. 30 Port Campbell & c. 100 Geelong;
17/10: Geelong; 19/10: je c. 25 Lake Tyers & Mallacoota; 20/10: c. 25 Mallacoota.

057 **Pacific Gull** *Larus pacificus* (Dickschnabelmöwe)
VIC: 15/10: 2 Apollo Bay (Great Ocean Rd.); 18/10 & 19/10: je 1 imm. Lake Tyers.

058 **Little Tern** *Sternula albifrons* (Zwergseeschwalbe)
VIC: 19/10: 1 Lake Tyers (Beach).

059 **Caspian Tern** *Hydroprogne caspia* (Raubseeschwalbe)
NSW: 26/9: 1 Hunter Wetlands NP (IK); 7/10: 1 Wilcannia (See c. 5 km W).
VIC: 20/10: 2 Mallacoota.

060 **Whiskered Tern** *Chlidonias hybrida* (Weißbart-Seeschwalbe)

NSW: 4/10: c. 15 Lake Cargelligo; 5/10: c. 5 Euabalong.

VIC: 12/10: 2 Fahrt Ouyen – Tooleybuc.

061 **Great Crested Tern** *Thalasseus bergii* (Eilseeschwalbe)

NSW: 21/10: c. 10 Kiama.

VIC: 15/10: c. 50 Apollo Bay (Great Ocean Rd.); 18/10 & 19/10: c. 30 bzw. c. 50 Lake Tyers.

PROCELLARIIFORMES: Procellariidae (Sturmvögel)

062 **Short-tailed Shearwater** *Ardenna tenuirostris* (Kurzschwanz-Sturmtaucher)

NSW: 21/10: >1.000 Kiama (fliegen in Richtung Nord).

VIC: 18/10 & 19/10: je c. 800 Lake Tyers.

063 **Fluttering Shearwater** *Puffinus gavia* (Flattersturmtaucher)

VIC: 18/10: c. 10 Lake Tyers.

SULIFORMES: Sulidae (Tölpel)

064 **Australasian Gannet** *Morus serrator* (Australtölpel)

NSW: 21/10: 1 Kiama.

VIC: 15/10: c. 10 Kennett River & c. 10 Twelve Apostles (Great Ocean Rd.); 16/10: 3 Port Campbell.

SULIFORMES: Anhingidae (Schlangenhalsvögel)

065 **Australasian Darter** *Anhinga novaehollandiae* (Austral-Schlangenhalsvogel)

NSW: 26/9: 1 Hunter Wetlands NP.

VIC: 20/10: 1 Mallacoota.



Little Pied Cormorant, 21/10 (Royal NP, NSW)



Great Crested Tern, 15/10 (Apollo Bay, VIC)

SULIFORMES: Phalacrocoracidae (Kormorane)

066 **Little Pied Cormorant** *Microcarbo melanoleucos* (Kräuselscharbe)

NSW: 25/9: 2 Rockdale (HL); 26/9: c. 10 Hunter Wetlands NP; 27/9: 1 Fahrt Bellhaven – Gloucester Tops (HL); 28/9: 1 Gloucester Tops Rd. & 2 Fahrt Gloucester Tops – Singleton; 4/10: 1 Lake Cargelligo; 21/10: 1 Royal NP (Lady Carrington).

VIC: 14/10: 1 Aireys Inlet (Great Ocean Rd.); 19/10: 5 Lake Tyers & c. 10 Mallacoota; 20/10: 4 Mallacoota.

067 **Great Cormorant** *Phalacrocorax carbo* (Kormoran)

NSW: 1/10: 6 Rylstone; 4/10: 1 Lake Cargelligo; 21/10: 1 Kiama & 1 Royal NP (Wattamolla Beach).

VIC: 14/10: 2 Lorne (Great Ocean Rd.); 15/10: 4 Apollo Bay (Great Ocean Rd.) & 5 Port Campbell; 16/10: 5 Port Campbell; 18/10: 8 Lake Tyers; 19/10: 11 Lake Tyers; 20/10: 5 Mallacoota.

068 **Little Black Cormorant** *Phalacrocorax sulcirostris* (Schwarzscharbe)

NSW: 24/9: 2 Rockdale; 26/9: 2 Hunter Wetlands NP; 7/10: c. 80 Wilcannia (Victory Caravan Park).

VIC: 14/10: 2 Lorne (Great Ocean Rd.; IK); 17/10: 1 Fahrt Melbourne – Moe; 18/10 & 19/10: je 1 Lake Tyers.

069 **Pied Cormorant** *Phalacrocorax varius* (Elsterscharbe)

VIC: 11/10: 1 Hattah Kulkyn NP (Lake Hattah); 17/10: 1 Geelong (KD Simpson Sanctuary); 18/10: 2 Lake Tyers.

070 **Black-faced Cormorant** *Phalacrocorax fuscescens* (Schwarzgesichtscharbe)

VIC: 15/10: c. 20 Apollo Bay (Great Ocean Rd.) & c. 10 Port Campbell; 16/10: c. 15 Port Campbell.



Pied Cormorant, 18/10 (Lake Tyers, VIC)



Little Black Cormorant, 26/9 (Hunter Wetl. NP)

PELECANIFORMES: Pelecanidae (Pelikane)

071 **Australian Pelican** *Pelecanus conspicillatus* (Brillenpelikan)

NSW: 4/10: 2 Lake Cargelligo; 7/10: c. 10 Wilcannia (See c. 5 km W).

VIC: 10/10: 4 Red Cliffs (HL); 18/10: 4 Sale; 19/10: 2 Lake Tyers & 5 Mallacoota; 20/10: 5 Mallacoota.

PELECANIFORMES: Ardeidae (Reiher)

H **Australasian Bittern** *Botaurus poiciloptilus* (Braunbart-Rohrdommel)

NSW: 26/9: 1x verhört Hunter Wetlands NP (HL).

072 **Black Bittern** *Ixobrychus flavicollis* (Schwarzdommel)

NSW: 26/9: 1 Hunter Wetlands NP.

073 **Pacific Heron** *Ardea pacifica* (Weißhalsreiher)

NSW: 1/10: 2 Capertee Valley; 4/10: 5 Lake Cargelligo; 5/10: 5 Euabalong; 13/10: 1 Murray Valley 20 km S von Deniliquin (HL); 21/10: 1 Jamberoo.

074 **Great Egret** *Ardea alba* (Silberreiher)

NSW: 26/9: 6 Hunter Wetlands NP; 4/10: 2 Lake Cargelligo; 7/10: 3 Wilcannia (See c. 5 km W).

VIC: 19/10 & 20/10: je 1 Mallacoota.

075 **White-faced Heron** *Egretta novaehollandiae* (Weißwangenreiher)

NSW: 24/9: 1 Rockdale (HL); 25/9 & 26/9: 1 bzw. 5 Hunter Wetlands NP; 29/9: 1 Singleton & 1 Fahrt Singleton – Rylstone; 30/9: 2 Glen Davis; 1/10: 1 Capertee Valley; 2/10 & 3/10: 2 bzw. 1 Glen Davis; 4/10: 2 Lake Cargelligo; 6/10: 1 Fahrt Emmdale Roadhouse – Wilcannia; 20/10: 1 Fahrt Eden - Nowra.
VIC: 15/10: 2 Kennett River (Great Ocean Rd.); 16/10: Fahrt Loch Ard – Simpson; 17/10: 1 Geelong (KD Simpson Sanctuary); 18/10: 1 Sale; 19/10: 2 Mallacoota.

076 **Little Egret** *Egretta garzetta* (Seidenreiher)

NSW: 26/9: 3 Hunter Wetlands NP.

077 **Cattle Egret** *Bubulcus ibis* (Kuhreiher)

NSW: 26/9: c. 40 Hunter Wetlands NP; 27/9: c. 10 Fahrt Bellhaven – Gloucester Tops; 28/9: c. 25

Fahrt Gloucester Tops – Singleton; 29/9: c. 10 Fahrt Singleton – Rylstone; 20/10: c. 30 Fahrt Eden – Nowra.



Australian Pelican, 19/10 (Lake Tyers, VIC)



Australian Ibis, 10/10 (Red Cliffs, VIC)



Yellow-billed Spoonbill, 17/10 (Lara, VIC)



Royal Spoonbill, 26/9 (Hunter Wetl. NP, NSW)

PELECANIFORMES: Threskiornithidae (Ibisse & Löffler)

078 **Australian Ibis** *Threskiornis molucca* (Australibis)

NSW: 24/9: c. 10 Rockdale; 25/9 & 26/9: c. 10 bzw. c. 25 Hunter Wetlands NP; 4/10: 2 Lake Cargelligo; 5/10: 1 Euabalong.

VIC: 10/10: c. 40 Red Cliffs; 15/10: c. 15 Loch Ard Gorge (HL); 17/10: c. 20 Lara (Serendip Sanctuary).

079 **Straw-necked Ibis** *Threskiornis spinicollis* (Stachelibis)

NSW: 3/10: c. 20 bei Bathurst; 4/10: c. 10 Lake Cargelligo; 5/10: c. 25 Euabalong; 12/10: Edward River zwischen Moulamein & Deniliquin.

VIC: 10/10: c. 5 Red Cliffs; 14/10: c. 20 bei Geelong; 17/10: c. 10 Lara (Serendip Sanctuary); 18/10: c. 10 Sale.

080 **Royal Spoonbill** *Platalea regia* (Königslöffler)

NSW: 25/9 & 26/9: 1 bzw. 4 Hunter Wetlands NP; 7/10: 3 Wilcannia (See c. 5 km W).

VIC: 1 Mallacoota.

081 **Yellow-billed Spoonbill** *Platalea flavipes* (Gelbschnabellöffler)

NSW: 4/10: 1 Fahrt Condobolin – Lake Cargelligo (HL); 20/10: 2 Fahrt Eden – Nowra.

VIC: 17/10: 4 Lara (Serendip Sanctuary) ; 18/10: 2 Sale (HL).

ACCIPITRIFORMES: Pandionidae (Fischadler)

082 **Osprey** *Pandion haliaetus* (Fischadler)

Australian Osprey *P. h. cristatus* (Haubenfischadler). NSW: 25/9 & 26/9: je 1 Hunter Wetlands NP.

ACCIPITRIFORMES: Accipitridae (Habichtartige)

083 **Black-shouldered Kite** *Elanus axillaris* (Australienaar)

NSW: 4/10: 6 Fahrt Condobolin – Lake Cargelligo; 6/10: 1 Emmdale Roadhouse & 1 Fahrt Emmdale Roadhouse – Wilcannia; 7/10: 2 Fahrt Wilcannia – Broken Hill.

VIC: 10/10: 1 Red Cliffs; 14/10: 1 Aireys Inlet (Great Ocean Rd.); 16/10: 1 imm. Loch Ard; 17/10: 1 Fahrt Melbourne – Moe; 18/10: 1 Fahrt Moe – Tarra-Bulga NP (IK).



Black-shouldered Kite, 14/10 (Aireys Inlet, VIC)

Black-shouldered Kite, 16/10 (Loch Ard, VIC)

084 **Little Eagle** *Hieraaetus morphnoides* (Kaninchenadler)

NSW: 5/10: 1 Fahrt Mt. Hope – Cobar (HL); 6/10: 1 Emmdale Roadhouse (HL).

085 **Wedge-tailed Eagle** *Aquila audax* (Keilschwanzadler)

NSW: 29/9: 3 Fahrt Singleton – Rylstone; 30/9: 1 Glen Alice (birding site No. 18); 12/10: Edward River zwischen Moulamein & Deniliquin.

VIC: 11/10: 2 Hattah Kulkyne NP (Lake Hattah); 15/10: 2 Kennett River (Great Ocean Rd.); 17/10: 1 Fahrt Melbourne – Moe; 18/10: 1 Tarra Bulga NP (Tarra Valley).

086 **Swamp Harrier** *Circus approximans* (Sumpfweihe)

NSW: 26/9: 3 Hunter Wetlands NP.

VIC: 15/10: 1 bei Twelve Apostles.

087 **Grey Goshawk** *Accipiter novaehollandiae* (Grauhabicht)

NSW: 27/9: 1 Gloucester Tops (HL); 28/9: 1 Gloucester Tops (IK).

088 **Collared Sparrowhawk** *Accipiter cirrocephalus* (Halsringsperber)

VIC: 15/10: 1 Port Campbell.

089 **Black Kite** *Milvus migrans* (Schwarzmilan)

M. m. affinis. NSW: 4/10: 3 Fahrt Condobolin – Lake Cargelligo & 2 Lake Cargelligo; 6/10: c. 10 Fahrt Emmdale Roadhouse – Wilcannia & 2 Wilcannia; 7/10: 2 Wilcannia & c. 10 Fahrt Wilcannia – Broken Hill; 8/10: 2 Broken Hill (5 km NO der Stadt); 9/10: 4 Fahrt Broken Hill – Silverton & 2 Broken Hill (Alter Flugplatz); 10/10: c. 20 Silver City Highway (Broken Hill – 140 km S); 12/10: c. 5 Edward River zwischen Moulamein & Deniliquin.



Wedge-tailed Eagle, 12/10 (bei Deniliquin, NSW) Whistling Kite, 26/9 (Hunter Wetl. NP, NSW)

090 **Whistling Kite** *Haliastur sphenurus* (Keilschwanzmilan)

NSW: 25/9 & 26/9: 1 bzw. 3 Hunter Wetlands NP; 6/10: 1 Fahrt Emmdale Roadhouse – Wilcannia & 1 Wilcannia; 7/10: 2 Wilcannia; 9/10: 1 Broken Hill (Alter Flugplatz); 10/10: 1 Silver City Highway südlich Broken Hill.

VIC: 1 Hattah Kulkyne NP (Lake Hattah); 17/10: 1 Lara (Serendip Sanctuary); 19/10: 2 Mallacoota.

091 **Brahminy Kite** *Haliastur indus* (Brahmanenmilan)

NSW: 26/9: 1 Hunter Wetlands NP.

STRIGIFORMES: Tytonidae (Schleiereulen)

092 **Barn Owl** *Tyto alba* (Schleiereule)

Eastern Barn Owl *T. a. delicatula* (Australische Schleiereule), bei IOC Split (*T. javanica delicatula*). NSW: 12/10: 1 zwischen Deniliquin und Wanganella (nachts auf Straße).

CORACIIFORMES: Alcedinidae (Eisvögel)

093 **Azure Kingfisher** *Ceyx azureus* (Azurzwergfischer)

NSW: 12/10: 1 Deniliquin Caravan Park.

094 **Laughing Kookaburra** *Dacelo novaeguineae* (Jägerliest)

Häufig in NSW & VIC, an 21 von 28 Tagen gesehen, erstmals 24/9: 1 Rockdale. Beobachtungstage: 24/9 – 30/9, 1/10 – 7/10, 14/10 – 15/10, 17/10 – 21/10.

095 **Red-backed Kingfisher** *Todiramphus pyrrhopygius* (Rotbüzelliest)

NSW: 8/10: 2 Broken Hill (1 Living Desert SP & 1 c. 5 km NO).

096 **Sacred Kingfisher** *Todiramphus sanctus* (Götzenliest)

NSW: 26/9: 2 Hunter Wetlands NP; 2/10: 1 Glen Davis (HL); 4/10: 1 Fahrt Condobolin – Lake Cargelligo; 6/10 & 7/10: 1 bzw. 2 Wilcannia; 21/10: 2 Royal NP (Lady Carrington).

VIC: 11/10: 1 Hattah Kulkyne NP (Lake Hattah); 19/10: 1 Fahrt Lake Tyers – Mallacoota; 20/10: 2 Mallacoota.

CORACIIFORMES: Meropidae (Bienenfresser)

097 **Rainbow Bee-eater** *Merops ornatus* (Regenbogenspint)

NSW: 4/10: c. 5 Round Hill; 6/10: 11 Wilcannia (Victory Caravan Park); 8/10: 1 Broken Hill (c. 5 km NO; HL); 12/10: 1 Deniliquin Caravan Park.

VIC: 11/10: 2 Hattah Kulkyne NP (Nowingi Track).

CORACIIFORMES: Coraciidae (Racken)

098 **Dollarbird** *Eurystomus orientalis* (Türkisracke)

NSW: 28/9: 1 Gloucester Tops Road.



Sacred Kingfisher, 26/9 (Hunter Wetl. NP, NSW)



Laughing Kookaburra, 6/10 (Wilcannia, NSW)



Rainbow Bee-eater, 11/10 (Hattah-Kulk. NP, VIC)



Brown Falcon, 5/10 (Balzflug; Cobar, NSW)

FALCONIFORMES: Falconidae (Falkenartige)

099 **Nankeen Kestrel** *Falco cenchroides* (Graubartfalke)

Häufig in NSW & VIC, an 19 von 28 Tagen gesehen, erstmals 28/9: 1 Fahrt Gloucester Tops – Singleton. Beobachtungstage: 28/9 – 30/9, 1/10 – 5/10, 7/10 – 10/10, 12/10, 14/10 – 18/10 & 20/10.

100 **Australian Hobby** *Falco longipennis* (Australbaumfalke)

VIC: 19/10: 1 Mallacoota (HL).

101 **Brown Falcon** *Falco berigora* (Habichtfalke)

NSW: 26/9: 1 Hunter Wetlands NP; 29/9: 1 Fahrt Singleton – Rylstone; 4/10: 1 Fahrt Condobolin – Lake Cargelligo; 5/10: 1 Cobar (Mulga Road, Balzflug); 6/10: 3 Emmdale Roadhouse; 7/10: 1 Fahrt Wilcannia – Broken Hill; 10/10: 1 Silver City Highway südlich Broken Hill.

VIC: 12/10 1 Fahrt Ouyen – Tooleybuc.

PSITTACIFORMES: Cacatuidae (Kakadus)

102 **Red-tailed Black-Cockatoo** *Calyptorhynchus banksii* (Rotschwanz-Rabenkakadu)

NSW: 7/10: 12 Wilcannia (Victory Caravan Park).

103* **Glossy Black-Cockatoo** *Calyptorhynchus lathami* (Braunkopf-Rabenkakadu)

NSW: 20/10: 1 c. 20 km südlich Bega; 21/10: 2 Royal NP (IK).



Red-tailed Black-Cockatoo, 7/10 (Wilcannia, NSW) Gang-gang Cockatoo*, 1/10 (Capertee V., NSW)



Pink Cockatoo, 10/10 (140 km S Broken Hill, NSW) Galah, 29/9 (Singleton, NSW)

104 **Yellow-tailed Black-Cockatoo** *Calyptorhynchus funereus* (Gelbschwanz-Rabenkakadu)

NSW: 26/9: 7 Bellhaven.

VIC: 15/10: 7 Loch Ard Gorge; 17/10: 10 Moe; 18/10: 6 Tarra Bulga NP (Tarra Valley).

105* **Gang-gang Cockatoo** *Callocephalon fimbriatum* (Helmkakadu)

NSW: 29/9: 8 Glen Alice; 30/9: 2 Glen Alice (birding site No. 13); 1/10: 5 Capertee Valley (birding site No. 4); 2/10: 1 Glen Davis.

106 **Pink Cockatoo** *Lophochroa leadbeateri* (Inkakakadu)

NSW: 10/10: 3 Silver City Highway südl. Broken Hill & 5 Silver City Highway c. 140 km S Broken Hill.

VIC: 12/10: 1 Tooleybuc.

107 **Galah** *Eolophus roseicapilla* (Rosakakadu)

Häufig in NSW & VIC, an 25 von 28 Tagen gesehen, erstmals 25/9: 1 Rockdale & 1 Hunter Wetlands NP; max. 4/10: c. 100 Lake Cargelligo. Beobachtungstage: 25/9 – 30/9, 2/10 – 15/10, 17/10 – 21/10.

108 **Long-billed Corella** *Cacatua tenuirostris* (Nasenkakadu)

NSW: 12/10: 2 Deniliquin Caravan Park; 13/10: c. 50 Murray Valley NP (c. 20 km S von Deniliquin).

VIC: 14/10: c. 10 Bendigo; 15/10 & 16/10: je c. 10 Port Campbell.

109 **Little Corella** *Cacatua sanguinea* (Nacktaugenkakadu)

NSW: 28/9: 2 Fahrt Gloucester Tops – Singleton; 29/9: c. 20 Singleton; 30/9: c. 10 Capertee Valley;

3/10: c. 10 Fahrt Orange City – Parkes; 4/10: 5 Fahrt Condobolin – Lake Cargelligo; 6/10: 1 Wilcannia; 7/10 & 8/10: 4 bzw. 6 Broken Hill (Living Desert SP); 9/10: 3 Silverton; 21/10: c. 10 Kiama.
VIC: 19/10: 2 Lake Tyers; 20/10: c. 25 Mallacoota.

110 Sulphur-crested Cockatoo *Cacatua galerita* (Gelbhaubenkakadu)

Häufig in NSW & VIC, an 18 von 28 Tagen gesehen, erstmals 24/9 (HL) & 25/9: je 1 Rockdale; max. 13/10: c. 100 Murray Valley NP (c. 20 km S von Deniliquin). Beobachtungstage: 24/9 – 25/9, 27/09 – 04/10, 11/10 – 15/10, 17/10 – 18/10, 21/10.

111 Cockatiel *Nymphicus hollandicus* (Nymphensittich)

NSW: 6/10: 6 Fahrt Mt. Hope – Cobar & 5 Wilcannia (Victory Caravan Park); 7/10: 5 Wilcannia (See c. 5 km W); 10/10: 3 Silver City Highway 140 km S von Broken Hill.

VIC: 12/10: 2 Fahrt Ouyen – Tooleybuc.



Long-billed Corella, 15/10 (Port Campbell, VIC)



Little Corella, 6/10 (Wilcannia, NSW)



Yellow-crested Cockatoo, 29/9 (Singleton, NSW)



Cockatiel, 6/10 (Wilcannia, NSW)

PSITTACIFORMES: Psittaculidae (Altweltpapageien)

112* Regent Parrot *Polytelis anthopeplus* (Bergsittich)

VIC: 11/10: 6 Hattah Kulkyne NP (Lake Hattah area).

113 Australian King-Parrot *Alisterus scapularis* (Königsittich)

NSW: 28/9: 1 Gloucester Tops; 29/9: 1 Glen Alice; 30/9: 2 Glen Davis (birding site No. 9); 1/10: 1 Capertee Valley (birding site No. 6); 3/10: 1 Glen Davis; 21/10: 1 Royal NP (Lady Carrington).

VIC: 14/10 & 15/10: 6 bzw. 4 Lorne (Great Ocean Rd.); 17/10: 2 Moe (Edward Hunter Reserve); 18/10: 1 Fahrt Moe – Tarra-Bulga NP (IK).

114 Australian Ringneck *Barnardius zonarius* (Ringsittich)

NSW: 5/10: 2 Cobar Caravan Park (HL); 6/10: 2 Emmdale Roadhouse & 4 Wilcannia (Victory Caravan Park); 7/10: 4 Wilcannia (Victory Caravan Park) & 2 Broken Hill (Living Desert SP); 9/10: 1 Broken Hill (Caravan Park); 10/10: 2 Silver City Highway 140 km S von Broken Hill.

VIC: 1 Red Cliffs.



Australian Ringneck, 6/10 (Wilcannia, NSW)



King Parrot, 15/10 (Weibchen; Lorne, VIC)



Crimson Rosella, 18/10 (Tarra-Bulga NP, VIC)



Eastern Rosella, 25/9 (Heatherbrae, NSW)

115 Crimson Rosella *Platycercus elegans* (Pennantsittich)

NSW: 27/9: 6 Gloucester Tops Rd. & 4 Gloucester Tops; 28/9: 6 Gloucester Tops & 4 Gloucester Tops Rd.; 29/9: 1 Fahrt Singleton – Rylstone (IK); 30/9: 2 Glen Davis (birding site No. 9); 1/10: 4 Capertee Valley (birding site No. 6); 2/10 & 3/10: je 2 Glen Davis.

VIC: 14/10: 2 bei Geelong; 17/10: 1 Moe (Edward Hunter Reserve); 18/10: 5 Tarra-Bulga NP (Lyrebird Ridge Trail) & 2 Lake Tyers.

116 Eastern Rosella *Platycercus eximius* (Rosellasittich)

Häufig in NSW & VIC, an 14 von 28 Tagen gesehen, erstmals 25/9: je 4 Heatherbrae & Hunter Wetlands NP. Beobachtungstage: 25/9 – 27/9, 29/9 – 4/10, 12/10 – 13/10, 16/10 – 17/10, 21/10.

117 Greater Bluebonnet *Northiella haematogaster* (Blutbauchsittich)

NSW: 4/10: 4 Fahrt Condobolin – Lake Cargelligo; 6/10: 2 Fahrt Emmdale Roadhouse – Wilcannia & 2 Wilcannia; 10/10: 7 Silver City Highway c. 140 km S Broken Hill; 12/10: 2 bei Wanganella.

VIC: 10/10: 2 Red Cliffs.

118 Red-rumped Parrot *Psephotus haematonotus* (Singsittich)

NSW: Häufig, an 12 von 22 Tagen gesehen, erstmals 29/9: 2 Glen Alice. Beobachtungstage: 29/09 – 7/10, 10/10, 12/10 – 13/10.

VIC: 11/10: 4 Hattah Kulkyne NP (Lake Hattah) & 2 Ouyen; 17/10: c. 10 Lara (Serendip Sanctuary).



Greater Bluebonnet, 10/10 (Red Cliffs, VIC)



Red-rumped Parrot, 30/9 (Capertee Valley, NSW)



Mulga Parrot, 9/10 (Silverton, NSW)



Little Lorikeet*, 30/9 (Capertee Valley, NSW)

119 Mulga Parrot *Psephotus varius* (Vielfarbensittich)

NSW: 9/10: 1M 1W Silverton.

120 Budgerigar *Melopsittacus undulatus* (Wellensittich)

NSW: 6/10: c. 30 Fahrt Emmdale Roadhouse – Wilcannia; 7/10: c. 50 Fahrt Wilcannia – Broken Hill & c. 70 Broken Hill (Living Desert SP); 8/10: c. 290 Broken Hill (5 km NO); 9/10: c. 30 Fahrt Broken Hill – Silverton; 10/10: c. 50 Silver City Highway südl. Broken Hill.

VIC: 10/10: c. 15 Red Cliffs; 11/10: c. 30 Hattah Kulkyne NP (Nowingi Track); 12/10: c. 25 Fahrt Ouyen – Tooleybuc.

121* **Little Lorikeet** *Parvipsitta pusilla* (Rotmaskenlori)

NSW: 29/9 – 3/10: täglich 3 bis 10 im Capertee Valley: 29/9: 3 bei Glen Alice; 30/9: 2 Glen Alice (birding site No. 13) & 2 Glen Davis; 1/10: 5 birding site No. 6; 2/10 & 3/10: c. 10 bzw. 5 Glen Davis.

122 **Musk Lorikeet** *Glossopsitta concinna* (Moschuslori)

NSW: 29/9: 8 bei Glen Alice; 30/9: c. 10 Glen Alice (birding site No. 13); 2/10: 2 Glen Davis (HL).

123 **Scaly-breasted Lorikeet** *Trichoglossus chlorolepidotus* (Schuppenlori)

NSW: 26/9: 2 Raymond Terrace (Schlafplatz nahe Einkaufcenter).

124 **Rainbow Lorikeet** *Trichoglossus moluccanus* (Regenbogenlori)

Häufig in NSW & VIC, an 13 von 28 Tagen gesehen, erstmals 24/9: 5 Rockdale; max. 26/9: c. 200 Raymond Terrace (Schlafplatz nahe Einkaufcenter). Beobachtungstage: 24/9 – 29/9, 3/10 (c. 10 Parkes), 16/10 (4 bei Geelong) – 21/10.



Musk Lorikeet, 29/9 (Glen Alice, NSW)



Rainbow Lorikeet, 20/10 (Mallacoota, VIC)

PASSERIFORMES: Menuridae (Leierschwänze)

125* **Superb Lyrebird** *Menura novaehollandiae* (Graurücken-Leierschwanz)

NSW: 28/9: 3M 1W Gloucester Tops.

VIC: 18/10: 1 imm. M Tarra-Bulga NP (Lyrebird Ridge Trail).



Superb Lyrebird*, 28/9 (Gloucester Tops, NSW)



Superb Lyrebird*, 18/10 (Tarra-Bulga NP, VIC)

PASSERIFORMES: Atrichornithidae (Dickichtvögel)

H **Rufous Scrub-bird** *Atrichornis rufescens* (Rostdickichtvogel)

NSW: 28/9: 1 verhört Gloucester Tops.

PASSERIFORMES: Ptilonorhynchidae (Laubenvögel)

126 **Green Catbird** *Ailuroedus crassirostris* (Grünlaubenvogel)

NSW: 21/10: 2 Royal NP (Lady Carrington).

127 **Satin Bowerbird** *Ptilonorhynchus violaceus* (Seidenlaubenvogel)

NSW: 27/9: 2 Fahrt Heatherbrae – Gloucester Tops & 6 Gloucester Tops Rd.; 28/9: 6 Gloucester Tops;
2/10: 1W Glen Davis; 21/10: 1W Royal NP (Lady Carrington).

VIC: 15/10: 2M 2W Kennett River (Great Ocean Rd.); 17/10: 1W Moe (Edward Hunter Reserve);
19/10: 1M 1W Mallacoota; 20/10: 1 Mallacoota (IK).



Green Catbird, 21/10 (Royal NP, NSW)



Satin Bowerbird, 19/10 (Mallacoota, VIC)



Brown Treecreeper, 6/10 (Wilcannia, NSW)



White-throated Treecreeper, 1/10 (Capertee V.)

PASSERIFORMES: Climacteridae (Baumrutscher)

128 **White-throated Treecreeper** *Cormobates leucophaea* (Weißkehl-Baumrutscher)

NSW: 29/9: 1 Glen Alice; 1/10: 1 Capertee Valley (birding site No. 3).


VIC: 17/10: 2 Moe (Edward Hunter Reserve); 18/10: 2 verhört Port Conran; 19/10: 1 Mallacoota
(Nature Trail); 20/10: Fahrt Mallacoota – Nowra.

129 **Brown Treecreeper** *Climacteris picumnus* (Spechtbaumrutscher)
NSW: 27/9: 2 Gloucester Tops; 30/9: 2 Glen Alice (birding site No. 11); 1/10: Capertee Valley (birding site No. 6); 2/10: 1 Glen Davis & 2 Capertee Valley (birding site No. 6); 3/10: 2 Glen Davis; 6/10 & 7/10: 3 bzw. 5 (u.a. frisch flügger juv.) Wilcannia (Victory Caravan Park).

PASSERIFORMES: Maluridae (Staffelschwänze)

130* **Southern Emuwren** *Stipiturus malachurus* (Rotstirn-Borstenschwanz)
VIC: 15/10: 1 Port Campbell; 16/10: 1 Loch Ard (Great Ocean Rd.).

131* **Mallee Emuwren** *Stipiturus mallee* (Malleeborstenschwanz)
VIC: 11/10: 1M 1W füttern am Nest in Spinifex-Busch im Hattah Kulkyne NP (Nowingi Track).



Mallee Emuwren*, 11/10 (Hattah Kulkyne NP, VIC) Southern Emuwren*, 16/10 (Loch Ard, VIC)

132 **Purple-backed Fairywren** *Malurus assimilis* (Purpurrücken-Staffelschwanz)
NSW: 6/10: 2W Wilcannia (Victory Caravan Park); 7/10 & 8/10: 1M bzw. 1M 2W Broken Hill (Living Desert SP); 9/10: 2W Broken Hill (Alter Flugplatz); 12/10: 1 bei Wanganella (c. 5 km N).

133 **Variiegated Fairywren** *Malurus lamberti* (Weißbauch-Staffelschwanz)
NSW: 26/9: 6 Hunter Wetlands NP; 21/10: 1M Royal NP (Wattamolla Beach).

134* **Splendid Fairywren** *Malurus splendens* (Türkisstaffelschwanz)
NSW: 4/10: 1W Round Hill.

135 **Superb Fairywren** *Malurus cyaneus* (Prachtstaffelschwanz)
NSW: 25/9: 1M 2W Hunter Wetlands NP; 26/9: c. 25 Hunter Wetlands NP; 27/9: 3 Gloucester Tops Rd.; 28/9: 3 Gloucester Tops; 30/9: 3 Glen Alice (birding site No. 11); 1/10: 3 Capertee Vallee (birding site No. 5); 2/10: 2 Glen Davis; 21/10: Royal NP (Lady Carrington).
VIC: 15/10: 6 Kennett River & 2 Port Campbell; 16/10: 3 Port Campbell; 17/10: 5 Geelong (KD Simpson Sanctuary) & c. 10 Lara (Serendip Sanctuary); 19/10 & 20/10: je 2 Mallacoota.

136 **White-winged Fairywren** *Malurus leucopterus* (Weißflügel-Staffelschwanz)
NSW: 7/10: 2 Wilcannia (See c. 5 cm W) & 6 Broken Hill (Living Desert SP); 8/10: 4 Broken Hill (5 km NO); 9/10: 6 Broken Hill (Alter Flugplatz).

PASSERIFORMES: Meliphagidae (Honigfresser)

137 **Eastern Spinebill** *Acanthorhynchus tenuirostris* (Rotnacken-Honigfresser)
NSW: 27/9: 1 Gloucester NP (HL); 28/9: 1 Gloucester NP; 29/9: 2 Glen Alice (HL); 21/10: 1 Royal NP (Wattamolla Beach).
VIC: 15/10: 2 Kennett River (Nature Trail).

138 **Lewin's Honeyeater** *Meliphaga lewinii* (Goldohr-Honigfresser)
NSW: 27/9 & 28/9: 1 bzw. 4 Gloucester Tops.
VIC: 19/10: 1 Mallacoota (Nature Trail; HL).



Purple-backed Fairywren: 8/10 (Broken Hill, NSW)



Purple-backed Fairywren, 6/10 (Wilcannia, NSW)



Variegated Fairywren: 26/9 (Hunter Wetlands NP, NSW; links Männchen, rechts Weibchen)



Superb Fairywren, 15/10 (Kennett River, VIC)



White-winged Fairywren, 7/10 (Broken Hill, NSW)

139* **White-fronted Honeyeater** *Purnella albifrons* (Weißstirn-Honigfresser)

NSW: 7/10 & 8/10: 2 bzw. 6 Broken Hill (Living Desert SP).

140 **Yellow-faced Honeyeater** *Caligavis chrysops* (Dreistreifen-Honigfresser)

NSW: 26/9: 3 Hunter Wetlands NP; 29/9: 1 Glen Alice; 30/9: 10 Glen Alice (birding site No. 13) & 6 Glen Davis; 1/10: 5 Capertee Valley; 2/10: 2 Glen Davis & 1 Capertee Valley (birding site No. 6).
VIC: 15/10 & 16/10: je 1 Port Campbell (HL); 18/10: 1 Tarra-Bulga NP (Lyrebird Ridge Trail; HL);
19/10: 1 Port Conran; 20/10: 1 Mallacoota.

141 **Yellow-tufted Honeyeater** *Lichenostomus melanops* (Gelbstirn-Honigfresser)

NSW: 29/9: 1 Fahrt Singleton – Rylstone; 2/10 & 3/10: je 2 Glen Davis.



Eastern Spinebill, 15/10 (Kennett River, VIC)



Lewin's Honeyeater, 27/9 (Gloucester Tops)



Yellow-faced Honeyeater, 26/9 (Hunter Wetl. NP) White-fronted Honeyeater*, 7/10 (Broken Hill)



142 **Bell Miner** *Manorina melanophrys* (Glockenhonigfresser)

NSW: 27/9: 4 Heatherbrae – Gloucester Tops; 28/9: c. 100 (!) Gloucester Tops.

143 **Noisy Miner** *Manorina melanocephala* (Weißstirn-Schwatzvogel)

Häufig in NSW & VIC, an 19 von 28 Tagen gesehen, erstmals 24/9: 8 Rockdale. Beobachtungstage:
24/9 – 26/9, 28/09 – 03/10, 5/10 (5 Cobar), 10/10 – 14/10, 16/10 – 18/10, 21/10.

144 **Yellow-throated Miner** *Manorina flavigula* (Gelbstirn-Schwatzvogel)

NSW: 3/10: 2 Parkes (Spicer Caravan Park); 6/10: 2 Emmdale Roadhouse (HL); 7/10: 9 Broken Hill (5

Lakeview Caravan Park & 4 Living Desert State Park); 8/10: 4 Broken Hill (Living Desert SP); 9/10: 2 Broken Hill (Lakeview Caravan Park) & c. 10 Silverton; 10/10: c. 10 Broken Hill.

145 Spiny-cheeked Honeyeater *Acanthagenys rufogularis* (Braunkehl-Honigfresser)

NSW: 29/9: 3 Fahrt Singleton – Rylstone & 1 Glen Alice; 4/10: 5 Round Hill; 5/10: 2 Cobar; 6/10: 4 Emmdale Roadhouse; 7/10: 3 Fahrt Wilcannia – Broken Hill & 4 Broken Hill (Living Desert SP); 8/10: 8 Broken Hill (6 Living Desert SP & 2 c. 5 km NO); 9/10: 1 Fahrt Broken Hill – Silverton & 4 Broken Hill (Sundown Trail); 10/10: 1 Silver City Highway c. 140 km südl. Broken Hill (HL).



Yellow-throated Miner, 7/10 (Broken Hill, NSW)



Bell Miner, 28/9 (Gloucester Tops, NSW)



Spiny-cheeked Honeyeater, 8/10 (Broken Hill)



Red Wattlebird, 29/9 (Glen Alice, NSW)

146 Little Wattlebird *Anthochaera chrysoptera* (Zimtflügel-Honigfresser)

NSW: 21/10: 4 Royal NP (Wattamolla Beach).

VIC: 14/10: 1 Aireys Inlet (Great Ocean Rd.); 15/10: 4 Kennett River; 16/10: 2 Port Campbell; 18/10 & 19/10: je 1 Lake Tyers; 20/10: 2 Mallacoota.

147 Red Wattlebird *Anthochaera carunculata* (Rotlappen-Honigfresser)

Häufig in NSW & VIC, an 13 von 28 Tagen gesehen, erstmals 29/9: 3 Glen Alice. Beobachtungstage: 29/9 – 3/10, 12/10 (1 Ouyen), 14/10 – 20/10.

148 Singing Honeyeater *Gavicalis virescens* (Pfeifhonigfresser)

NSW: 4/10: 3 Round Hill; 6/10: 2 Emmdale Roadhouse; 7/10: 3 Fahrt Wilcannia – Broken Hill & 2 Broken Hill (Living Desert SP); 8/10: 8 Broken Hill (4 Living Desert SP & 4 c. 5 km NO); 9/10: 1 Fahrt

Broken Hill – Silverton & 3 Broken Hill (Sundown Trail).

VIC: 12/10: 1 Fahrt Ouyen – Tooleybuc; 14/10: 1 Aireys Inlet (Great Ocean Rd.); 15/10 & 16/10: je 2 Port Campbell.

149* **Yellow-plumed Honeyeater** *Ptilotula ornata* (Gelbscheitel-Honigfresser)

VIC: 11/10: c. 15 Hattah Kulkyn NP (Nowingi Track).

150 **White-plumed Honeyeater** *Ptilotula penicillata* (Weißbürzel-Honigfresser)

NSW: 29/9: 6 Glen Alice; 30/9: 4 Glen Alice (Birding site No. 13); 1/10 & 2/10: c. 25 bzw. häufig Capertee Valley; 6/10: 6 Emmdale Roadhouse & 4 Wilcannia (Victory Caravan Park).

VIC: 11/10: 2 Ouyen (HL); 12/10: 3 Ouyen (IK); 17/10: c. 20 Lara (Serendip Sanctuary).

151* **Fuscous Honeyeater** *Ptilotula fusca* (Olivkehl-Honigfresser)

NSW: 1/10: 9 Capertee Valley (4 birding site No. 1; 5 birding site No. 6); 2/10: 11 Capertee Valley (6 birding site No. 6; 5 Glen Davis.



Singing Honeyeater, 7/10 (Broken Hill, NSW)



Yellow-plumed Honeyeater*, 11/10 (Hattah Kulk.)



White-plumed Honeyeater, 1/10 (Capertee Valley)



Fuscous Honeyeater*, 2/10 (Glen Davis, NSW)

152* **Crimson Chat** *Epthianura tricolor* (Scharlachtrugschmätzer)

NSW: 8/10: 6 Broken Hill (5 c. 5 km NO; 1M Living Desert SP); 9/10: c. 10 Fahrt Broken Hill – Silverton & 2 Broken Hill (Sundown Trail); 10/10: 2 Broken Hill (c. 5 km S).

153 **White-fronted Chat** *Epthianura albifrons* (Weißgesicht-Trugschmätzer)

NSW: 9/10: 1W Broken Hill (Alter Flugplatz).



Crimson Chat*, 9/10 (nahe Broken Hill, NSW)



Crimson Chat*, 9/10 (Broken Hill, NSW)



Scarlet Myzomela, 20/10 (Mallacoota, VIC)



Crescent Honeyeater, 16/10 (Port Campbell, VIC)

154 **Scarlet Myzomela** *Myzomela sanguinolenta* (Scharlachhonigfresser)

VIC: 20/10: 3M 2W Mallacoota (Casuarina Walk).

155 **Crescent Honeyeater** *Phylidonyris pyrrhopterus* (Goldflügel-Honigfresser)

VIC: 15/10: 1 Kennett River (Great Ocean Rd.; HL); 16/10: 1M 1W Port Campbell; 17/10: 1 Lara (Serendip Sanctuary; HL).

156 **New Holland Honeyeater** *Phylidonyris novaehollandiae* (Weißaugen-Honigfresser)

NSW: 27/9: 1 Gloucester Tops.

VIC: 12/10: 1 Ouyen; 14/10: 4 Aireys Inlet & 1 Lorne (Great Ocean Rd.); 15/10: 2 Port Campbell; 17/10: 5 Lara (Serendip Sanctuary); 19/10: 1 Lake Tyers.

157 **White-eared Honeyeater** *Nesoptilotis leucotis* (Schwarzkehl-Honigfresser)

VIC: 16/10: 1 Port Campbell (HL).

158 **Blue-faced Honeyeater** *Entomyzon cyanotis* (Blauohr-Honigfresser)

NSW: 27/9: 2 Heatherbrae; 29/9: 1 Singleton (HL); 5/10: 3 Cobar (Caravan Park).

VIC: 10/10: 3 Red Cliffs.

159 **White-naped Honeyeater** *Meliphreptus lunatus* (Mondstreif-Honigfresser)

NSW: 2/10: 4 Capertee Valley (birding site No. 6).

VIC: 14/10: 1 Lorne (Great Ocean Rd.); 20/10: 2 Mallacoota (Casuarina Walk; HL).



New Holland Honeyeater, 14/10 (Aireys Inlet, VIC)



Blue-faced Honeyeater, 5/10 (Cobar, NSW)



White-naped Honeyeater, 2/10 (Capertee Valley)



Striped Honeyeater*, 29/9 (Glen Alice, NSW)



Noisy Friarbird, 30/9 (Capertee Valley, NSW)



Little Friarbird, 6/10 (Wilcannia, NSW)

160 **Brown-headed Honeyeater** *Melithreptus brevirostris* (Braunkopf-Honigfresser)

NSW: 3/10: 3 Glen Davis.

161* **Striped Honeyeater** *Plectorhyncha lanceolata* (Strichelhonigfresser)

NSW: 29/9: 2 Glen Alice.

162 **Little Friarbird** *Philemon citreogularis* (Glattstirn-Lederkopf)

NSW: 6/10: 2 Wilcannia (Victory Caravan Park; IK).

163 **Noisy Friarbird** *Philemon corniculatus* (Lärmlederkopf)

NSW: 27/9: 6 Fahrt Heatherbrae – Gloucester Tops; 29/9: 4 Glen Alice; 30/9: 8 Capertee Valley (5 birding site No. 13, 3 Glen Davis); 1/10 & 2/10: c. 20 bzw. c. 25 Capertee Valley; 3/10: c. 10 Glen Davis; 13/10: 3 Murray Valley NP (c. 20 km S von Deniliquin).

PASSERIFORMES: Dasyornithidae (Borstenvögel)

164* **Rufous Bristlebird** *Dasyornis broadbenti* (Rotkopf-Borstenvogel)

VIC: 14/10: 6 Aireys Inlet (Great Ocean Rd.); 15/10: 2 Twelve Apostles & 1 Grey River (Great Ocean Rd.); 16/10: 2 Port Campbell & 1 Loch Ard.



Rufous Bristlebird*, 14/10 (Aireys Inlet, VIC)



Rufous Bristlebird*, 14/10 (Aireys Inlet, VIC)



Spotted Pardalote, 17/10 (Lara, VIC)



Striated Pardalote, 11/10 (Hattah Kulkyne NP, VIC)

PASSERIFORMES: Pardalotidae (Panthervögel)

165 **Spotted Pardalote** *Pardalotus punctatus* (Fleckenpanthervogel)

NSW: 28/9: 3 Gloucester Tops; 30/9: 2 Glen Alice (birding site No. 13).

VIC: 17/10: 1 Lara (Serendip Sanctuary).

166 Striated Pardalote *Pardalotus striatus* (Streifenpanthervogel)

NSW: 7/10: 1 Wilcannia (Victory Caravan Park; HL).

VIC: 11/10: 2 Hattah Kulkynne NP (Nowingi Track).

PASSERIFORMES: Acanthizidae (Südseegrasmücken)

167* Rockwarbler *Origma solitaria* (Steinhuscher)

30/9: 1 Glen Davis (Blockschutt im Wald oberhalb der Stadt).

168 White-browed Scrubwren *Sericornis frontalis* (Weißbrauensericornis)

NSW: 26/9: 2 Hunter Wetlands NP; 27/9 & 28/9: 3 (HL) bzw. 8 Gloucester Tops; 29/9: 3 Fahrt Singleton – Rylstone; 21/10: 4 Royal NP (Lady Carrington).

VIC: 14/10: 3 Aireys Inlet & 3 Lorne (Great Ocean Rd.); 15/10: 8 Port Campbell; 16/10: 1 Port Campbell & 1 Loch Ard; 18/10: 4 Tarra-Bulga NP (Lyrebird Ridge Trail) & 1 Lake Tyers.

169 Large-billed Scrubwren *Sericornis magnirostra* (Fahlstirnsericornis)

NSW: 28/9: 2 Gloucester Tops.

170* Redthroat *Pyrrholaemus brunneus* (Dornhuscher)

NSW: 7/10: 1 Broken Hill (Living Desert SP); 8/10: 1M 1W Broken Hill (Living Desert SP; HL).



Rockwarbler*, 30/9 (Glen Davis, NSW)



White-browed Scrubwren, 26/9 (Hunter Wetl. NP)



Redthroat*, 7/10 (Broken Hill, NSW)



Striated Fieldwren*, 16/10 (Loch Ard, VIC)

171* **Speckled Warbler** *Pyrrholaemus sagittatus* (Grundhuscher)

NSW: 29/9: 3 Glen Alice (lichter Trockenwald).

172* **Striated Fieldwren** *Calamanthus fuliginosus* (Strichelhuscher)

16/10: 2 Loch Ard (Great Ocean Road).

173* **Chestnut-rumped Heathwren** *Hylacola pyrrhopygia* (Heidehuscher)

NSW: 30/9: 1 Gen Alice (birding site No. 11).

174* **Buff-rumped Thornbill** *Acanthiza reguloides* (Goldhähnchen-Dornschnabel)

NSW: 30/9: 4 Glen Alice (birding site No. 18).

175 **Brown Thornbill** *Acanthiza pusilla* (Roststirn-Dornschnabel)

NSW: 26/9: 2 Hunter Wetlands NP; 27/9: 1 Gloucester Tops (HL); 21/10: 2 Royal NP (Wattamolla Beach).

VIC: 14/10: 2 Lorne (Great Ocean Rd.; HL); 15/10: 3 Kennett River & 3 Port Campbell; 16/10: 4 Port Campbell; 17/10: 4 Moe (Edward Hunter Reserve); 18/10: 2 Tarra-Bulga NP (Lyrebird Ridge Trail);

19/10: 4 Mallacoota (Nature Trail); 20/10: 2 Mallacoota (Casuarina Walk).



Yellow-rumped Thornbill, 30/9 (Glen Alice, NSW)



Brown Thornbill, 26/9 (Hunter Wetlands NP, NSW)



Chestnut-rumped Thornbill, 11/10 (Hattah K. NP)



Yellow Thornbill*, 1/10 (Capertee Valley, NSW)

176 **Inland Thornbill** *Acanthiza apicalis* (Stelzschwanz-Dornschnabel)

NSW: 4/10: 1 Round Hill; 5/10: 3 Fahrt Mt. Hope – Cobar.

177 **Yellow-rumped Thornbill** *Acanthiza chrysorrhoa* (Gelbbürzel-Dornschnabel)
NSW: 29/9: 2 Glen Alice; 30/9: 4 Glen Alice (birding site No. 13); 2/10: 1 Glen Davis (HL).
VIC: 11/10: 1 Hattah Kulkyne NP (Lake Hattah area).

178 **Chestnut-rumped Thornbill** *Acanthiza uropygialis* (Braunbürzel-Dornschnabel)
NSW: 7/10: 2 Wilcannia (Victory Caravan Park); 8/10: 1 Broken Hill (Living Desert SP).
VIC: 11/10: 2 Hattah Kulkyne NP (Nowingi Track).

179* **Yellow Thornbill** *Acanthiza nana* (Gelbbauch-Dornschnabel)
NSW: 29/9: 3 Glen Alice; 1/10: 5 Capertee Valley (birding site No. 4).

180 **Striated Thornbill** *Acanthiza lineata* (Stricheldornschnabel)
NSW: 27/9 & 28/9: 5 bzw. 2 Gloucester Tops.
VIC: 15/10: 1 Kennett River (Great Ocean Rd.) & 1 Port Campbell.

181 **Weebill** *Smicronis brevirostris* (Stutzschnabel)
NSW: 26/9: 3 Hunter Wetlands NP; 1/10: 1 Capertee Valley (birding site No. 4); 4/10: 1 Round Hill;
7/10: 1 Wilcannia (Victory Caravan Park).
VIC: 11/10: 4 Hattah Kulkyne NP (Nowingi Track).

182 **White-throated Gerygone** *Gerygone olivacea* (Weißkehlgerygone)
NSW: 30/9: 1 Glen Alice.

183 **Brown Gerygone** *Gerygone mouki* (Grauwangengerygone)
NSW: 28/9: 2 Gloucester Tops.
VIC: 19/10: 2 Mallacoota (Nature Trail).

184 **Western Gerygone** *Gerygone fusca* (Weißschwanzgerygone)
NSW: 4/10: 1 Round Hill.

185* **Mangrove Gerygone** *Gerygone levigaster* (Mangrovegerygone)
NSW: 26/9: 1 Hunter Wetlands NP (singendes Männchen in Mangrove).

186 **Southern Whiteface** *Aphelocephala leucopsis* (Fahlrücken-Weißstirnchen)
NSW: 7/10: 1 Wilcannia (c. 5 km W).



Weebill, 7/10 (Wilcannia, NSW)



Mangrove Gerygone*, 26/9 (Hunter Wetlands NP)

PASSERIFORMES: Pomatostomidae (Australisäbler)

187 **White-browed Babbler** *Pomatostomus superciliosus* (Brauensäbler)

NSW: 27/9: 3 Gloucester Tops Rd.; 30/9: 3 Glen Alice (nahe birding site No. 13); 2/10 & 3/10: 4 bzw. 3
Glen Davis; 4/10: 2 Round Hill; 7/10 & 8/10: 4 bzw. 6 Broken Hill (Living Desert SP); 9/10: Broken Hill
(Sundown Trail).

VIC: 11/10: 1 Hattah Kulkyne NP (Lake Hattah area; HL).

PASSERIFORMES: Cinclosomatidae (Drosselflöter)

H **Spotted Quail-thrush** *Cinclosoma punctatum* (Fleckenflöter)

NSW: 2/10: 2 verhört Glen Davis (felsiger Hang im Wald).

188* **Chestnut Quail-thrush** *Cinclosoma castanotum* (Kastanienmantelflöter)

VIC: 11/10: 1M 1W Hattah Kulkyne NP (Nowingi Track).

PASSERIFORMES: Campephagidae (Raupenfänger)

189 **Black-faced Cuckooshrike** *Coracina novaehollandiae* (Schwarzgesicht-Raupenfänger)

Häufig in NSW & VIC, an 18 von 28 Tagen gesehen, erstmals 24/9: 2 Rockdale. Beobachtungstage: 24/9 – 28/9, 30/9 – 2/10, 4/10 – 8/10, 11/10 – 14/10; 21/10.

190 **White-winged Triller** *Lalage tricolor* (Weißflügel-Raupenfänger)

NSW: 6/10 & 7/10: 2 bzw. 1 (HL) Wilcannia (Victory Caravan Park); 9/10: 1M Broken Hill (Sundown Trail; HL).



Chestnut Quail-thrush, 11/10 (Hattah Kulkyne NP, VIC)



White-browed Babbler, 30/9 (Glen Alice, NSW)

Chirruping Whipbird, 7/10 (Broken Hill, NSW)

PASSERIFORMES: Psophodidae (Flöter)

191 **Eastern Whipbird** *Psophodes olivaceus* (Schwarzschoepfflöter)

NSW: 27/9 & 28/9: c. 10 bzw. c. 20 Gloucester Tops (jeweils 1 gesehen, sonst verhört); 29/9: 1 verhört Glen Alice; 21/10: 1 verhört Royal NP.

VIC: 15/10: 1 verhört Great Otway NP; 17/10: 1 verhört Moe (Edward Hunter Reserve); 18/10: 2

verhört Tarra-Bulga NP (Lyrebird Ridge Trail); 19/10: 1 verhört Lake Tyers & 1 verhört Port Conran; 20/10: 1 verhört Mallacoota (Casuarina Walk).

192* **Chirruping Wedgebill** *Psophodes cristatus* (Buschflöter)

NSW: 7/10: 1 Broken Hill (Living Desert SP); 8/10: 3 Broken Hill (c. 5 km NO); 9/10: 10 Broken Hill Sundown Trail).

PASSERIFORMES: Pachycephalidae (Dickköpfe)

193 **Grey Shrikethrush** *Colluricincla harmonica* (Weißzügel-Dickkopf)

NSW: 27/9 & 28/9: je 1 Gloucester Tops; 1/10: 2 Capertee Valley (je 1 birding site No. 1 & No. 6); 2/10: 1 Glen Davis; 6/10: 1 Wilcannia (Victory Caravan Park); 21/10: 1 Jamberoo.

VIC: 15/10: 1 Port Campbell; 16/10: 1 Port Campbell & 2 Loch Ard Cemetery (Great Ocean Rd.).

194 **Golden Whistler** *Pachycephala pectoralis* (Gelbbauch-Dickkopf)

NSW: 27/9 & 28/9: 2 bzw 1 Gloucester Tops; 21/10: 1 Royal NP (Lady Carrington).

VIC: 18/10: 1 Tarra-Bulga (Lyrebird Ridge Trail; HL); 19/10: 5 Port Conran & 1 Mallacoota (Nature Trail).



Golden Whistler, 27/9 (Gloucester Tops, NSW)



Rufous Whistler, 4/10 (Round Hill, NSW)



Olive-backed Oriole, 26/9 (Hunter Wetl. NP, NSW)



Grey Shrikethrush, 27/9 (Gloucester Tops)

195 **Rufous Whistler** *Pachycephala rufiventris* (Schlichtmantel-Dickkopf)

NSW: 26/9: 3 Hunter Wetlands NP; 29/9: 1W Glen Alice; 30/9: 1W Glen Davis; 1/10: 1M 1W Capertee

Valley (birding site No. 1); 2/10: 1 Glen Davis; 4/10: 1 Round Hill.
VIC: 11/10: 2W Hattah Kulkyn NP (Nowingi Track); 18/10: 1 Tarra-Bulga NP (Lyrebird Ridge Trail; IK);
20/10: 1M Mallacoota (Casuarina Walk).

PASSERIFORMES: Oriolidae (Pirole)

196 **Olive-backed Oriole** *Oriolus sagittatus* (Streifenpirol)

NSW: 26/9: 1 Hunter Wetlands NP; 2/10: 2 Capertee Valley (1 Glen Davis & 1 birding site No. 6);
21/10: 1 Royal NP (Wattamolla Beach).

197 **Australasian Figbird** *Sphecothebes vieilloti* (Feigenpirol)

NSW: 24/9 & 25/9: 1M (HL) bzw. 2 weibchenfarbige (HL) Rockdale; 26/9: 3 Heatherbrae (HL); 29/9: 3
Fahrt Singleton – Rylstone.

PASSERIFORMES: Artamidae (Schwalbenstarverwandte)

198 **White-breasted Woodswallow** *Artamus leucorhynchus* (Weißbauch-Schwalbenstar)

NSW: 6/10: 6 Wilcannia (Victory Caravan Park); 9/10: 3 Broken Hill.

199 **Dusky Woodswallow** *Artamus cyanopterus* (Rußschwalbenstar)

NSW: 30/9: Glen Alice (birding site No. 11); 1/10 & 2/10: je c. 5 Capertee Valley (birding site No. 6).



White-breasted Woodswallow, 6/10 (Wilcannia) Dusky Woodswallow, 2/10 (Capertee Valley, NSW)

200 **Grey Butcherbird** *Cracticus torquatus* (Graurücken-Krähenstar)

NSW: 29/9: 1 Fahrt Singelton – Rylstone; 30/9: 2 Capertee Valley (1 birding site No. 9 & 1 Glen Davis).
VIC: 11/10: 2 Hattah Kulkyn NP (Nowingi Track).

201 **Pied Butcherbird** *Cracticus nigrogularis* (Schwarzkehl-Krähenstar)

NSW: 25/9 & 26/9: je 2 Hunter Wetlands NP; 27/9: 3 Fahrt Heatherbrae – Gloucester Tops; 28/9: 1
Fahrt Gloucester Tops – Singleton.

VIC: 10/10: 1 Red Cliffs; 11/10: 1 Hattah Kulkyn NP (Lake Hattah area).

202 **Australian Magpie** *Gymnorhina tibicen* (Flötenkrähenstar)

Häufig in NSW & VIC, an 27 von 28 Tagen gesehen, erstmals 24/9: 2 Rockdale. Beobachtungstage:
24/9 – 6/10, 8/10 – 21/10.

203 **Pied Currawong** *Strepera graculina* (Weißbürzel-Krähenstar)

NSW: 25/9: 1 Rockdale (HL); 27/9 & 28/9: 6 zw. 10 Gloucester Tops Rd.; 29/9: c. 5 Fahrt Singleton –
Rylstone; 30/9 – 2/10: häufig Capertee Valley; 7/10: 2 Fahrt Wilcannia – Broken Hill; 21/10: 1 Kiama.
VIC: 17/10: 1 Geelong (KD Simpson Sanctuary) & 5 Moe (Edward Hunter Reserve); 18/10: 1 Lake
Tyers; 19/10: 1 Mallacoota (Shady Gully Caravan Park); 20/10: 1 Fahrt Mallacoota – Nowra.

204* **Grey Currawong** *Strepera versicolor* (Rußkrähenstar)

VIC: 11/10: 1 Hattah Kulkyn NP (nahe Nowingi Track); 14/10: 1 nahe Geelong (Waldgebiet) & 2 bei

Lorne (Great Ocean Rd.); 15/10: 3 Kennet River; 16/10: 2 Port Campbell & 5 bei Geelong (Surfcoast Highway Holiday Park); 18/10: 6 Tarra-Bulga NP (Lyrebird Ridge Trail).



Grey Butcherbird, 30/9 (Capertee Valley, NSW)



Pied Butcherbird, 26/9 (Hunter Wetlands NP, NSW)



Australian Magpie, 15/10 (Kennett River, VIC)



Pied Currawong, 28/9 (Gloucester Tops Rd., NSW)

PASSERIFORMES: Rhipiduridae (Fächerschwänze)

205 **Willie-wagtail** *Rhipidura leucophrys* (Gartenfächerschwanz)

Häufig in NSW & VIC, an 21 von 28 Tagen gesehen, erstmals 24/9: 1 Rockdale (HL) & 25/9: 1 Heatherbrae. Beobachtungstage: 24/9 – 3/10, 5/10 – 7/10, 9/10 – 11/10, 14/10 – 15/10, 17/10, 19/10 – 20/10.

206 **Rufous Fantail** *Rhipidura rufifrons* (Fuchsfächerschwanz)

NSW: 28/9: 1 Gloucester Tops (HL).

VIC: 18/10: 1 Tarra-Bulga NP (Lyrebird Ridge Trail).

207 **Grey Fantail** *Rhipidura albiscapa* (Graufächerschwanz)

Häufig in NSW & VIC, an 14 von 28 Tagen gesehen, erstmals 26/9: c. 20 Hunter Wetlands NP.

Beobachtungstage: 26/9 – 1/10, 3/10, 15/10 – 21/10.

PASSERIFORMES: Monarchidae (Monarchen)

208 **Black-faced Monarch** *Monarcha melanopsis* (Maskenmonarch)

NSW: 21/10: 1 Royal NP (Lady Carrington).

209 **Magpie-lark** *Grallina cyanoleuca* (Stelzenmonarch)

Häufig in NSW & VIC, an 25 von 28 Tagen gesehen, erstmals 24/9: 1 Rockdale (HL) & 25/9: 1 Hunter Wetlands NP. Beobachtungstage: 24/9 – 26/9, 28/9 – 7/10, 9/10 – 10/10, 12/10 – 21/10.



Rufous Fantail, 18/10 (Tarra-Bulga NP, VIC)



Grey Fantail, 26/9 (Hunter Wetlands NP, NSW)



Willie-wagtail, 6/10 (Wilcannia, NSW)



Magpie-lark, 17/10 (Lara, VIC)

PASSERIFORMES: Corcoracidae (Schlammnestkrähen)

210 **White-winged Chough** *Corcorax melanorhamphos* (Drosseltöpferkrähe)

Häufig in NSW & VIC, an 15 von 28 Tagen gesehen, erstmals 27/9: 1 Gloucester Tops Rd.; Beobachtungstage: 27/9 – 6/10, 11/10 – 14/10, 17/10 (6 Lara: Serendip Sanctuary).

211 **Apostlebird** *Struthidea cinerea* (Aposteltöpferkrähe)

NSW: 3/10: c. 25 Fahrt Orange City – Parkes; 4/10: c. 20 Fahrt Condobolin – Lake Cargelligo; 5/10: c. 15 Cobar (Caravan Park); 6/10: häufig Cobar & Wilcannia; 7/10: c. 5 Wilcannia; 9/10: 5 Silverton; 10/10: 4 Silver City Highway c. 140 km südl. Broken Hill.

VIC: 2 Hattah Kulkyne NP (Lake Hattah area).

PASSERIFORMES: Corvidae (Rabenvögel)

212 **Little Crow** *Corvus bennetti* (Bennettkrähe)

VIC: 10/10: c. 10 südlich Broken Hill.

213 **Australian Raven** *Corvus coronoides* (Neuhollandkrähe)

Häufig in NSW & VIC, an 21 von 28 Tagen gesehen, erstmals 24/9: 2 Rockdale. Beobachtungstage:

24/9 – 27/9, 29/9 – 11/10, 16/10 (2 bei Geelong) – 17/10, 20/10 – 21/10. Fehlt entlang der Great Ocean Rd.

214* **Little Raven** *Corvus mellori* (Gesellschaftskrähe)

NSW: 12/10: c. 10 im Raum Deniliquin – Wanganella.

VIC: 13/10: c. 10 nördl. Bendigo; 14/10 – 16/10: täglich c. 10 Great Ocean Rd.; 17/10: c. 20 in der Umgebung von Melbourne; 19/10 & 20/10: täglich c. 5 in SO-Victoria (Lake Tyers – Mallacoota).




Apostlebird, 5/10 (Cobar, NSW)



White-winged Chough, 30/9 (Glen Davis, NSW)



Jacky-winter, 2/10 (Glen Davis, NSW)



Australian Raven, 9/10 (Silverton, NSW)

PASSERIFORMES: Petroicidae (Südseeschnäpper)

215 **Jacky-winter** *Microeca fascinans* (Weißschwanzschnäpper)

NSW: 30/9: 1 Glen Alice (birding site No. 11); 2/10 & 3/10: je 2 Glen Davis; 5/10: 1 Cobar (Mulga Road; IK); 7/10: 3 Wilcannia (Victory Caravan Park; IK).

216* **Rose Robin** *Petroica rosea* (Rosenschnäpper)

VIC: 15/10: 1M (weibchenfarbig) Kennett River (Nature Trail), singt ausdauernd.

217* **Pink Robin** *Petroica rodinogaster* (Rosaschnäpper)

VIC: 18/10: 1W Tarra-Bulga NP (Wasserfall bei Picnic Area/Tarra Valley).



Pink Robin*, 18/10 (Tarra-Bulga NP, VIC)



Rose Robin*, 15/10 (Kennett River, VIC)



Red-capped Robin*, 4/10 (Round Hill, NSW)



Red-capped Robin*, 11/10 (Hattah Kulk. NP, VIC)



Eastern Yellow Robin, 18/10 (Tarra-Bulga NP, VIC)



Hooded Robin*, 1/10 (Capertee Valley, NSW)

218* **Red-capped Robin** *Petroica goodenovii* (Rotstirnschnäpper)

NSW: 4/10: 1W Round Hill; 5/10: 1M Cobar (Mulga Road).

VIC: 11/10: 1M Hattah Kulkyne NP (Lake Hattah area).

219* **Hooded Robin** *Melanodryas cucullata* (Schwarzkopfschnäpper)

NSW: 1/10: 3 Capertee Valley (1M 1W birding site No. 2; 1 birding site No. 6, HL); 2/10: 1 Capertee Valley (birding site No. 6); 3/10: Capertee Valley (birding site No. 2); 6/10: 1M Emmdale Roadhouse.

VIC: 11/10: 1 Hattah Kulkyne NP (Nowingi Track).

220 **Eastern Yellow Robin** *Eopsaltria australis* (Goldbauchschnäpper)

NSW: 27/9 & 28/9: 4 bzw. 8 Gloucester Tops; 2/10: 2 Glen Davis & 1 Capertee Valley (birding site No. 6); 3/10: 1 Glen Davis (HL); 21/10: 1 Royal NP (Lady Carrington).

PASSERIFORMES: Alaudidae (Lerchen)

221 **Eurasian Skylark** *Alauda arvensis* (Feldlerche)

VIC: 15/10: 1 Twelve Apostles (Great Ocean Rd.).

PASSERIFORMES: Cisticolidae (Halmsängerartige)

222 **Golden-headed Cisticola** *Cisticola exilis* (Goldkopf-Zistensänger)

NSW: 25/9: 1 Hunter Wetlands NP (HL); 26/9: c. 10 Hunter Wetlands NP.

PASSERIFORMES: Acrocephalidae (Rohrsängerartige)

223 **Australian Reed Warbler** *Acrocephalus australis* (Australrohrsänger)

NSW: 26/9: 2 Hunter Wetlands NP; 4/10: 2 Lake Cargelligo.

VIC: 10/10: 3 verhört Red Cliffs (am Murray River).



Australian Reed Warbler, 26/9 (Hunter Wetl. NP) Golden-headed Cisticola, 26/9 (Hunter Wetl. NP)

PASSERIFORMES: Locustellidae (Schwirlverwandte)

224* **Little Grassbird** *Poodytes gramineus* (Zwergschilfsänger)

NSW: 25/9: 1 Hunter Wetlands NP (bvr); 26/9: 1 + 3 verhört Hunter Wetlands NP.

VIC: 17/10: 1 verhört Geelong (KD Simpson Sanctuary).

225* **Brown Songlark** *Cincloramphus cruralis* (Schwarzbauch-Buschsänger)

NSW: 7/10: 1 Wilcannia (See c. 5 km W) & 2 Fahrt Wilcannia – Broken Hill; 8/10: 1 Broken Hill (c. 5 km NO); 9/10: 1 verhört Broken Hill (Alter Flugplatz); 10/10: 5 Silver City Highway südl. Broken Hill; 12/9: 2 bei Wanganella (5 km N).

VIC: 2 Fahrt Ouyen – Tooleybuc.

226 **Rufous Songlark** *Cincloramphus mathewsi* (Rostbürzel-Buschsänger)

NSW: 4/10: 4 Lake Cargelligo; 5/10: 2 Fahrt Mt. Hope – Cobar; 6/10: c. 25 Fahrt Emmdale Roadhouse – Wilcannia & 1 Wilcannia; 7/10: c. 10 Fahrt Wilcannia – Broken Hill & 2 Broken Hill (Living Desert

SP); 8/10: 5 Broken Hill (3 c. 5 km NO & 2 Living Desert SP); 9/10: 3 Broken Hill (Alter Flugplatz); 10/10: 1 verhört Broken Hill (5 km S) & 2 Silver City Highway südl. Broken Hill.

227 Tawny Grassbird *Cincloramphus timoriensis* (Rostkopf-Buschsänger)

NSW: 25/9: 3 verhört Hunter Wetlands NP; 26/9: c. 20 Hunter Wetlands NP.



Brown Songlark*, 7/10 (Wilcannia, NSW)



Rufous Songlark, 8/10 (Broken Hill, NSW)

PASSERIFORMES: Hirundinidae (Schwalben)

228 Welcome Swallow *Hirundo neoxena* (Glücksschwalbe)

Häufig in NSW & VIC, an 25 von 28 Tagen gesehen, erstmals 24/9: 5 Rockdale. Beobachtungstage: 24/9 – 7/10, 9/10 – 10/10, 13/10 – 21/10.

229 Fairy Martin *Petrochelidon ariel* (Arielschwalbe)

NSW: 26/9: c. 20 Hunter Wetlands NP; 5/10: 4 Cobar; 6/10: c. 25 Emmdale Roadhouse (Nestbau) & c. 10 Fahrt Emmdale Roadhouse – Wilcannia; 7/10: c. 20 Fahrt Wilcannia – Broken Hill; 8/10: 4 Broken Hill (Living Desert SP); 9/10: c. 10 Fahrt Broken Hill – Silverton.

VIC: 12/10: Fahrt Ouyen – Tooleybuc; 20/10: Fahrt Mallacoota – Nowra.



Fairy Martin, 6/10 (Emmdale Roadhouse, NSW)



Welcome Swallow, 17/10 (Lara, VIC)

230 Tree Martin *Petrochelidon nigricans* (Baumschwalbe)

NSW: 25/9: 3 Rockdale (HL).

VIC: 14/10: c. 25 Lorne (Great Ocean Rd.).

231 **White-backed Swallow** *Cheramoeca leucosterna* (Weißrückenschwalbe)

NSW: 6/10: 3 Emmdale Roadhouse; 7/10 & 8/10: je 2 Broken Hill (Living Desert SP); 9/10: 2 Fahrt Broken Hill – Silverton.

PASSERIFORMES: Zosteropidae (Brillenvögel)

232 **Silvereye** *Zosterops lateralis* (Graumantel-Brillenvogel)

NSW: 26/9: 2 Hunter Wetlands NP; 27/9: 2 Gloucester Tops; 6/10: 1 Emmdale Roadhouse (IK).

VIC: 14/10: 1 Lorne (Great Ocean Rd.); 15/10: c. 10 Port Campbell; 16/10: 5 Port Campbell & 5 Loch Ard (Great Ocean Rd.); 18/10 & 19/10: 2 bzw. 5 Lake Tyers.



White-backed Swallow, 8/10 (Broken Hill, NSW)



Tree Martin, 14/10 (Lorne, VIC)



Bassian Thrush, 28/9 (Gloucester Tops, NSW)



Silvereye, 15/10 (Port Campbell, VIC)

PASSERIFORMES: Sturnidae (Stare)

233 **European Starling** *Sturnus vulgaris* (Star)

Häufig in NSW & VIC, an 18 von 28 Tagen gesehen, erstmals 26/9: 2 Hunter Wetlands N, maximal 10/10: c. 20 Red Cliffs. Beobachtungstage: 26/9, 29/9 – 4/10, 9/10 – 12/10, 14/10 – 19/10, 21/10.

234 **Common Myna** *Acridotheres tristis* (Hirtenmaina)

NSW: 24/9 & 25/9: 1 bzw. 3 Sydney (HL); 26/9: 2 Heatherbrae; 27/9: 2 Fahrt Heatherbrae – Gloucester Tops; 28/9: 3 Fahrt Gloucester Tops – Singleton; 29/9: c. 10 Fahrt Singleton – Rylstone; 1/10: 2 Capertee Valley.

VIC: 16/10: 1 Fahrt Simpson – Geelong; 17/10: häufig in der Umgebung von Melbourne; 18/10: 5 Fahrt Moe – Tarra Bulga NP; 19/10: 4 Lake Tyers.

PASSERIFORMES: Turdidae (Drosseln)

235 **Bassian Thrush** *Zoothera lunulata* (Tasmanerdrossel)

NSW: 28/9: 1 Gloucester Tops; 30/9: 1 Glen Davis (IK).

236 **Eurasian Blackbird** *Turdus merula* (Amsel)

NSW: 9/10: 1 verhört Broken Hill.

VIC: 12/10: 3 Ouyen; 14/10: 1 Trentham; 15/10: 1 Kennett River & 1 Port Campbell; 16/10: 1 Port Campbell; 17/10: 2 Geelong (KD Simpson Sanctuary) & 2 Moe (Edward Hunter Reserve); 18/10: 2 Tarra-Bulga NP (Lyrebird Ridge Trail); 19/10 & 20/10: 5 bzw. 2 Mallacoota.

PASSERIFORMES: Dicaeidae (Mistelfresser)

237 **Mistletoebird** *Dicaeum hirundinaceum* (Rotsteiß-Mistelfresser)

NSW: 26/9: 1 Hunter Wetlands NP; 1/10: 1 Capertee Valley (birding site No. 3; IK).

PASSERIFORMES: Estrildidae (Prachtfinken)

238* **Diamond Firetail** *Stagonopleura guttata* (Diamantamadine)

NSW: 1/10: 1 Capertee Valley (birding site No. 3).

239 **Red-browed Firetail** *Neochmia temporalis* (Dornamadine)

NSW: 26/9: c. 15 Hunter Wetlands NP; 27/9: 12 Gloucester Tops Rd.; 28/9: 6 Gloucester Tops; 29/9: 3 Fahrt Singleton – Rylstone; 30/9: 3 Glen Davis; 1/10 & 2/10: 12 bzw. 5 Capertee Valley (birding site No. 3).

VIC: 15/10: c. 20 Twelve Apostles (Great Ocean Rd.); 17/10: c. 40 Geelong (KD Simpson Sanctuary).



Diamond Firetail*, 1/10 (Capertee Valley, NSW) Red-browed Firefinch, 17/10 (Lara, VIC)

240 **Double-barred Finch** *Stizoptera bichenovii* (Ringelamadine)

NSW: 2/10: 2 Capertee Valley (birding site No. 3).

241 **Zebra Finch** *Taeniopygia guttata* (Zebraamadine)

NSW: 6/10: 1 Fahrt Emmdale Roadhouse – Wilcannia & 2 Wilcannia (Victory Caravan Park); 7/10: 2 Broken Hill (Living Desert SP); 8/10: 36 Broken Hill (30 c. 5 km NO, 6 Living Desert SP); 9/10: c. 20 Fahrt Broken Hill – Silverton & c. 20 Broken Hill (Sundown Trail); 10/10: 5 Broken Hill (c. 5 km S).

PASSERIFORMES: Passeridae (Sperlinge)

242 **House Sparrow** *Passer domesticus* (Haussperling)

Häufig in NSW & VIC, an 18 von 28 Tagen gesehen, erstmals 28/9: 1 Fahrt Gloucester Tops – Singleton; maximal 9/10: c. 10 Broken Hill. Beobachtungstage: 28/9 – 29/9, 3/10 (IK), 5/10 (1 Cobar; HL) – 12/10, 14/10 – 17/10, 19/10 – 21/10.



Double-barred Finch, 2/10 (Capertee Valley, NSW)



Zebra Finch, 8/10 (Broken Hill, NSW)



Australasian Pipit, 7/10 (Wilcannia, NSW)



Little Wattlebird, 21/10 (No. 146; Royal NP, NSW)

PASSERIFORMES: Motacillidae (Stelzen & Pieper)

243 **Australasian Pipit** *Anthus novaeseelandiae* (Australspornpieper)

NSW: 27/9: 6 Gloucester Tops Rd.; 1/10: 1 Glen Davis; 7/10: 1 Wilcannia (c. 5 km W); 10/10: 1 südlich Broken Hill (c. 50 km S); 12/10: 6 bei Wanganella (c. 5 km N).

PASSERIFORMES: Fringillidae (Finken)

244 **European Greenfinch** *Chloris chloris* (Grünfink)

VIC: 15/10: 3 Port Campbell (HL); 16/10: 2 Port Campbell.

245 **European Goldfinch** *Carduelis carduelis* (Stieglitz)

VIC: 16/10: 1 Port Campbell (HL); 17/10: 6 Geelong (KD Simpson Sanctuary).

5. Artenliste Säugetiere

* = Lifer

Systematik gemäß „All the Mammals of the World (2023)“; in eckigen Klammern ist die Seitenzahl angegeben, auf der die Art beschrieben wird.

Fam. Tachyglossidae (Echidnas; Ameisenigel)

01 **Short-beaked Echidna** *Tachyglossus aculeatus* (Ameisenigel) [30]

NSW: 28/9: 1 Gloucester Tops; 29/9: 1 Glen Alice; 30/9: 1 Capertee Valley (IK); 21/10: 1 Royal NP.

VIC: 18/10: 1 Lake Tyers.



Short-beaked Echidna, 28/9 (Gloucester Tops, NSW)

Fam. Phascolarctidae (Koala)

02 **Koala** *Phascolarctos cinereus* (Koala) [52]


VIC: 19/10 & 20/10: je 2 (1ad. 1 juv.) Mallacoota Coastal Reserve.

Fam. Macropodidae (Kangaroos & Wallabies; Kängurus)


03 **Eastern Grey Kangaroo** *Macropus giganteus* (Östliches Graues Riesenmärl) [67]

NSW: 29/9: c. 10 bei Glen Alice; 30/9 & 1/10: je c. 5 Capertee Valley; 2/10: 1 Glen Davis; 5/10: 1 Fahrt Mt. Hope – Cobar.

VIC: 19/10: c. 25 Mallacoota.



Red Kangaroo, 12/10 (bei Deniliquin, NSW)



Koala, 19/10 (Mallacoota, VIC)

04 **Red Kangaroo** *Osphranter rufus* (Rotes Riesenkänguru) [68]

NSW: 12/10: 5 Wanganella (5 km N; Deniliquin area).

05 **Common Wallaroo** *Osphranter robustus* (Gemeines Bergkänguru) [68]

NSW: 2/10: 1 Glen Davis; 7/10 & 8/10: 1 bzw. 2 Broken Hill (Living Desert SP); 9/10: 2 Broken Hill (Sundown Trail).

06* **Swamp Wallaby** *Wallabia bicolor* (Sumpfwallaby) [68]

VIC: 18/10: 2 Tarra Bulga NP (nahe Visitor Centre).

07* **Red-necked Wallaby** *Notamacropus rufogriseus* (Rotnacken-Wallaby) [69]

NSW: 27/9: 1 Gloucester Tops; 3/10: 1 Glen Davis.



Eastern Grey Kangaroo, 19/10 (Mallacoota, VIC)



Eastern Grey Kangaroo, 2/10 (Glen Davis, NSW)



Common Wallaroo, 7/10 (Broken Hill, NSW)



Common Wallaroo, 9/10 (Broken Hill, NSW)

Fam. Pteropodidae (Old World Fruit Bats; Flughunde)

08* **Grey-headed Flying Fox** *Pteropus poliocephalus* (Graukopf-Flughund) [463]

NSW: 21/10: 2 (HL) bzw. 8 (IK) Nowra (Riverside Tourist Park am Shoalhaven River).

Fam. Balaenopteridae (Rorquals; Furchenwale)

09 **Humpback Whale** *Megaptera novaeangliae* (Buckelwal) [567]

NSW: 21/10: 1 Kiama (von Küste aus gesehen).



Red-necked Wallaby*, 3/10 (Glen Davis, NSW)



Swamp Wallaby*, 18/10 (Tarra-Bulga NP, VIC)

Fam. Canidae (Dogs; Hunde)

10 **Red Fox** *Vulpes vulpes* (Rotfuchs) [665]

NSW: 29/9: 1 Glen Alice

Fam. Otariidae (Eared Seals; Ohrenrobben)

11 **Afro-Australian Fur Seal** *Arctocephalus pusillus* (Südafrika-Seebär) [674]

Australian Fur Seal *A. p. doriferus* (Australischer Seebär). VIC: 15/10: c. 100 Insel vor Apollo Bay (Great Ocean Rd.).

6. Artenliste Reptilien (Auswahl)

Fam. Scincidae (Skinke)


Shingleback Lizard *Tiliqua rugosa* (Tannenzapfenechse)

NSW: 8/10: 1 Broken Hill (Living Desert SP).

VIC: 11/10: 1 Hattah Kulkyne NP (Lake Hattah area).

Dark-flecked Garden Skink *Lampropholis delicata*

VIC: 19/10: 2 Mallacoota (Nature Trail); 20/10: 1 Mallacoota (Casuarina Walk).



Shingleback Lizard, 8/10 (Broken Hill, NSW)



Dark-flecked Garden Skink, 19/10 (Mallacoota, VIC)

Fam. Agamidae (Agamen)

Eastern Mallee Dragon *Ctenophorus spinodomus* (Östlicher Mallee-Drache)

VIC: 11/10: 1 Hattah Kulkyne NP (Lake Hattah area).

Jacky Dragon *Amphibolurus muricatus* (Jacky-Agame)

VIC: 19/10: 1 Port Conran.

Australian Water Dragon *Physignathus lesueurii* (Australische Wasseragame)

Eastern Water Dragon *P. l. lesueurii*. NSW: 21/10: 1 Royal NP (Wattamolla Beach).

Central Bearded Dragon *Pogona vitticeps* (Streifenköpfige Bartagame)

NSW: 4/10: 5 Round Hill; 9/10: 2 Broken Hill (Alter Flugplatz); 10/10: 1 Silver City Highway südl. Broken Hill (HL).

Fam. Chelidae (Schlangenhalschildkröten)

Eastern long-necked Turtle *Chelodina longicollis* (Glattrücken-Schlangenhalschildkröte)


VIC: 17/10: 5 Lara (Serendip Sanctuary).



Jacky Dragon, 19/10 (Port Conran, VIC)



Eastern Mallee Dragon, 11/10 (Hattah-Kulkyne NP)



Central Bearded Dragon, 4/10 (Round Hill, NSW)



Australian Water Dragon, 21/10 (Royal NP, NSW)