

# Denk: Stoff

## Tipps und Beispiele aus der kommunalen Praxis Good Practice von Mobilitätskommunikation durch Gemeinden

Franz Gausterer  
Bereichsleiter Regionales Mobilitätsmanagement

12. Oktober 2020

**Smart mobil**

# Mobilität auf der Gemeinde-Homepage - Wildendürnbach

[http://www.wildenduernbach.at/de/Unsere\\_Gemeinde/Leben\\_Wohnen/Mobilitaet\\_Verkehr](http://www.wildenduernbach.at/de/Unsere_Gemeinde/Leben_Wohnen/Mobilitaet_Verkehr)

Leben & Wohnen

Immobilien

Lebenswertes Weinviertel

Unsere Region Weinviertel

Katastralgemeinden

Nachbargemeinden

Mobilität & Verkehr

Mobil in Wildendürnbach

Öffentlicher Verkehr (ÖV)

Anruf-Sammeltaxi (AST)

Leihvarianten

Mitfahrbörsen

Zu Fuß unterwegs

Radfahren

Park+Ride

Autoverkehr


WAV - Waldviertler Siedlungsbau GesmbH / Immobiliensuche Wildendürnbach

Infrastruktur

## Mobilität & Verkehr

Hier finden Sie Informationen und Serviceleistungen rund um den öffentlichen Verkehr, Tipps und Hinweise für Radfahrer und Fußgänger, sowie Informationen zum Sprit sparenden Autofahren, E-Tankstelle und vieles mehr. Ob zu Fuß, per Rad, mit öffentlichen Verkehrsmitteln oder in einer Fahrgemeinschaft – jede/r kann einen Beitrag zur Verkehrsberuhigung und zur Entlastung unserer Umwelt leisten.

ROUTE	PREISAUSKUNFT
<p>A WILDENDÜRNACH</p> <p>B Haltestelle / Adresse / Sehenswürdigkeit</p> <p>Abfahrt Jetzt</p>	
<p>SUCHEN</p>	



## Aktuell im VOR




Kaufen Sie Ihr VOR-Ticket jetzt auch online!

ZUM VOR-ONLINE-TICKETSHOP

VOR Hotline  
0800 22 23 24

**VOR**  
DER VERKEHRSVERBUND

Ein Service von © 2018 Verkehrsverbund Ost-Region (VOR) GmbH • www.vor.at • 0800 22 23 24



# Mobilität auf der Gemeinde-Homepage - Korneuburg

[http://www.korneuburg.gv.at/Leben\\_in\\_Korneuburg/Mobilitaet](http://www.korneuburg.gv.at/Leben_in_Korneuburg/Mobilitaet)

**Leben in Korneuburg**

- Notdienste
- Soziales
- Gesundheit
- Bildung, Schulen, Erwachsenenbildung
- Freizeit und Sport
- Mobilität

E-Carsharing  
ISTmobil Bezirk Korneuburg

- Mobilität & Verkehr
- Parken in Korneuburg
- Pedibus
- Radfahren (Nextbike)
- Schnellbahn & Co
- Umfrage aktuell
- Umfrageergebnis
- ISTMobil

- Öffnungszeiten
- Stadtplan
- Notdienste
- Wetter
- Kontakt
- Sitemap
- Datenschutz
- Links
- Archiv Stadtzeitung
- Formulare
- Parken in Korneuburg
- Portokosten

**abonnieren**  
**NEWSLETTER**

Home > Leben in Korneuburg > Mobilität Zurück

## E-Carsharing Korneuburg



Mit Unterstützung der Sparkasse Korneuburg und der Stadtgemeinde Korneuburg bietet das Stadtmarketing Korneuburg nun auch E-Carsharing an. Sie werden Vereinsmitglied – und können den schicken Elektroflitzer nutzen, wann immer Sie wollen und wann immer Sie ihn buchen!

Sie bezahlen dann nur noch die Kosten Pro Kilometer (20 Cent) und pro Stunde (€2,-).

Wie das funktioniert?

- Hier finden Sie unseren Folder zum Blättern.
- download PDF-Folder
- Anmeldeformular als Download

Unsere Nutzungsbedingungen können Sie hier herunterladen

Alle Unterlagen liegen auch im Stadtmarketing auf.

Und wenn Sie mal länger unterwegs sind: hier finden Sie eine Liste von Stromtankstellen! (z.B. die Stromtankstelle in Korneuburg).

**PS:** Sollte das EKO grad besetzt sein, können Sie mit der kostenlosen „Anschlussmitgliedschaft“ auch das Auto des Mobilitätsvereins „Zweitauto“ nutzen.



Ämter und Behörden

>>

Leitbild Korneuburg

Masterplan 1.0

aktuelle Volksbegehren

Volltextsuche

Suchbegriff

>>

Ämtliche Nachrichten

zum Aushang




DORF- UND STADTERNEUERUNG NIEDERÖSTERREICH

www.STADTMARKETING.KORNEUBURG.at




## Das Niederösterreichische Leihradsystem nextbike finden Sie in Korneuburg:

- 
- am Bahnhof
- am Hauptplatz
- bei der Bezirkshauptmannschaft (Laaer Straße)
- bei der Dabsch-Kaserne
- bei der Rollfähre (Donauradweg)
- beim Florian Berndl-Bad (Bisamberg)

Kosten € 1,00 / Stunde, max. € 10,00 / Tag. Div. Vergünstigungen und Infos über Standorte, Registrierung und Buchung finden Sie auf [www.nextbike.at](http://www.nextbike.at).

## • Radbörse

Seit 2005 organisiert die Stadtgemeinde jährlich im Frühjahr (meist Ende März) eine Radbörse in der Werft (Halle 55). Wenn Sie ein gebrauchtes Fahrrad (oder Zubehör) verkaufen wollen - oder eines brauchen, sind Sie hier richtig.

## • RASTI: kleine Reparaturen selber machen?


Für kleine Reparaturen an Ihrem Fahrrad oder einfach nur zum Luft-Tanken steht Ihnen am Bahnhof das „RASTI“ zu Verfügung. Die Radservicestation (Kooperation ENU/Land NÖ) mit Power-Luftpumpe und dem wichtigsten Werkzeug finden Sie am Bahnhof (hinter der Bücherbox).

## • Selbsthilfe-Werkstatt der RadschrauberInnen

Wer zuhause zu wenig Platz zum Rad reparieren hat, kann dies auch in der Werkstatt der RadschrauberInnen jeweil Donnerstags (18-20 Uhr) und Samstags (10-12 Uhr) erledigen. Mehr dazu auf der Homepage der RadschrauberInnen

## • Oder beim Profi: Fa Pink

Wenn Sie lieber Profis ans Werk (bzw. ihr Fahrrad) lassen: In Korneuburg bietet die Firma Pink Radreparaturen an



# Mobilität auf der Gemeinde-Homepage - GMÜND

[https://www.gmuend.at/de/Buergerservice/Unterwegs\\_in/nach\\_Gmuend](https://www.gmuend.at/de/Buergerservice/Unterwegs_in/nach_Gmuend) unter „Unterwegs in/nach Gmünd“

## Unterwegs in/nach Gmünd

### Parken in Gmünd

Die Stadtgemeinde Gmünd verfügt mit der **Parkanlage in der Mühlgasse** über zahlreiche kostenlose Dauerparkplätze in unmittelbarer Nähe zur Altstadt. Das Stadtzentrum von Gmünd ist über eine Aufzugsanlage barrierefrei erreichbar.

In den beiden Stadtzentren (Altstadt und Neustadt sowie in der Nähe von einigen öffentlichen Einrichtungen) gelten grundsätzlich Kurzparkzonen mit einer maximalen Parkdauer von 120 Minuten.

### Park&Ride und Bike&Ride

In Gmünd ist die Nutzung der Park&Ride/Bike&Ride Anlage für Fahrgäste von öffentlichen Verkehrsmitteln kostenlos:

#### Park&Ride-Anlage ÖBB-Bahnhof Gmünd

### E-Mobilität in Gmünd

#### Carsharing der Stadtgemeinde Gmünd

#### E-Tankstellen in Gmünd:

- Stadtamt Gmünd (Schnellladestation)
- Schubertplatz Gmünd
- Sole-Felsen-Bad
- AVIA
- Billa
- Arbö-Prüfcenter

### Radfahren

[mehr]

### Taxi & Mietwagen

[mehr]

### Kommunale Mobilitätsbeauftragte

Bürgermeisterin Helga Rosenmayer

DI (FH) Michael Prinz

### Links

VOR-Fahrplanservice

ÖBB


Waldviertelbahn

Mitfahrbörse Flinc

Mitfahrbörse Blablacar

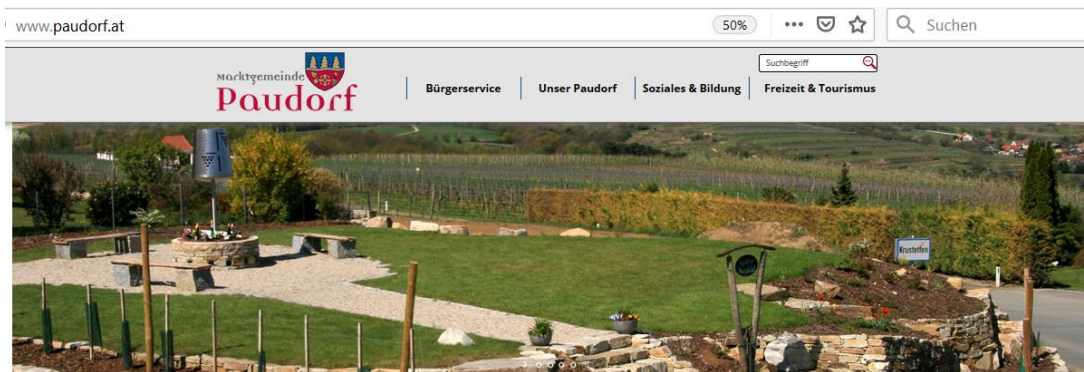
ÖAMTC Gmünd

ARBÖ Gmünd



# Mobilität auf der Gemeinde-Homepage - Paudorf

<http://www.paudorf.at/>



## Was gibt es Neues in Paudorf?

**AKTUELLES AUS DER GEMEINDE**

- Wahlkartenantrag** 30.07.2019  
Beantragen Sie hier Ihre Wahlkarte online.  
>>> weiterlesen...
- VOR VOR Mobile Ticketing und Jugendticket** 07.05.2019  
Mit dem neuen Mobile Ticketing Shop, welcher in die bekannte VOR-Anwendung integriert ist, können alle VOR-Tickets - auch das Jugendticket oder Top-Jugendticket - gekauft werden.  
>>> weiterlesen...
- Freies WLAN Paudorf** 12.02.2019  
Ab sofort steht zwischen der Volksschule Paudorf und der Konditorei Koller am Marktplatz freies WLAN zur Verfügung.
- Veranstaltungskalender 2019** 08.01.2019  
Der Veranstaltungskalender 2019 steht ab sofort zur Verfügung!  
2 Termine wurden hier noch ergänzt.  
20. - 30. Juni 2019: Feuerwehrfest Tiefenfuca  
29. November 2019, ab 16:00: Glühweinstand der Volkshilfe Paudorf

**VERANSTALTUNGEN**

- 25. Sept** Pensionisten Spaziergang des Pensionistenverband Paudorf Marktplatz Paudorf
- 27. Sept** Pensionisteninfo des Pensionistenverband Paudorf Betreubares Wohnen
- 29. Sept** Assist.-Messe mit Tiersegnung der Pfarre Paudorf Hellerhof Paudorf
- 02. Okt** Pensionisten Spaziergang des Pensionistenverband Paudorf Marktplatz Paudorf
- 05. Okt** Flohmarkt am Marktplatz Marktplatz

Alle Termine

**AKTUELLE GEMEINDEZEITUNG**

Gemeindezeitung 2\_2019

## AKTUELLE GEMEINDEZEITUNG

### Gemeindezeitung 2\_2019



**MARKTPLATZ PAUDORF - Attraktiver Kommunikationsplatz**  
Der Ausbau und die Gestaltung des Marktplatzes sind ein langjähriges Anliegen der Paudorfer Bevölkerung. Um die Auflockerung einer überhöhten, unübersichtlichen Marktplatzfläche wurde bereits im Auftrag gegeben. Als Aufwuchs markieren Baumgründchen und Blumenbeete die Platz-Gestaltung wurde die...



Mehr...




Müllabfuhr Heuriger



Gesundheit Bestattung



VOR Telefonbuch




# Mobilität auf der Kleinregionshomepage plus Zuzüglermappen

## - Schwarzatal

<https://www.kleinregion-schwarzatal.at/mobilitaet/>

The screenshot shows the website interface for Kleinregion Schwarzatal. At the top, there is a navigation menu with the following items: DIE REGION, DIE GEMEINDEN, INFRASTRUKTUR, SERVICE, and KONTAKT. Below the menu is a row of five landscape photographs. The main content area is titled 'Mobilität in der Kleinregion Schwarzatal'. It contains three paragraphs of text describing the region's location and transport options. To the right of the text is a 'ROUTENPLANER' (Route Planner) form with fields for 'Start', 'Ziel', and 'Abfahrt' (Departure) set to '25.09.19' and '10:07'. A large 'ABFRAGEN' (Request) button is at the bottom of the form. At the very bottom of the page, there is a small 'OK' button.

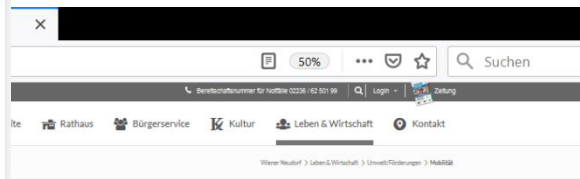


# Mobilität über verschiedene Kommunikationskanäle

## Wiener Neudorf – Homepage, Folder, Gemeindezeitung

<http://www.wiener-neudorf.gv.at/mobilitaet.html>

- Marktgemeinde  
**Wiener Neudorf**
- > Boden
  - > Energie
  - > FAIRTRADE
  - > Förderungen
  - > Klimabündnis
  - > Mobilität
    - > Förderungen
    - > Badner Bahn
    - > E-Carsharing
    - > nextbike
    - > VOR-Autobusse
    - > Geh- und Radwege
    - > Informatives
    - > Mobilitätsbeauftragte
  - > Natur im Garten (Grünflächen)
  - > Plastikfreie Gemeinde
  - > Umweltgemeinderat
  - > Umwelt-, Klima- und Energieleitbild
  - > Umweltschutzverordnung
  - > Wasser
  - > Wiener Neudorf picobello
  - > Unternehmen



Wir sind Sieger des VCÖ-Mobilitätspreises NÖ 2018

**Wiener Neudorf ist Sieger des VCÖ-Mobilitätspreises NÖ 2018**

Unter dem Motto „Gesellschaft, Wandel/Mobilität“ suchte der Verkehrsclub Österreich VCÖ nach neuen und innovativen Konzepten, die die notwendige Mobilitätsveränderung für ein klimaverträgliches Verkehrssystem der Zukunft vorantreiben. Der Mobilitätspreis 2018 des VCÖ ist die höchste Auszeichnung für klimaverträgliche Mobilität.

Die von der Factory am besten bewerteten Projekte wurden vom VCÖ dem Land Niederösterreich und den ÖBB mit dem VCÖ-Mobilitätspreis Niederösterreich 2018 prämiert. Die Einreichung von Wiener Neudorf wurde als „Best Practice“ für klimaverträgliche Mobilität in Österreich gewürdigt.

Die VCÖ-Mobilitätspreis-Verleihung fand am 14. März 2018 im Rahmen der VCÖ-Tagung in Wien statt. Wiener Neudorf wurde von der VCÖ-Präsidentin Dr. Elisabeth Klattner, dem VCÖ-Generalsekretär Dr. Peter Schöberl und dem VCÖ-Präsidenten Dr. Peter Schöberl als „Best Practice“ für klimaverträgliche Mobilität in Österreich gewürdigt.

**Mobilitätsbefragung 2018: Land NÖ ruft zur Teilnahme auf!**

Am 14. März 2018 hat das Land Niederösterreich eine landesweite Befragung durchzuführen. Die Befragung soll die Mobilitätsbedürfnisse der Bevölkerung erheben und die Basis für die Entwicklung von Maßnahmen zur Verbesserung der Mobilität bilden. Die Befragung ist für alle Bürgerinnen und Bürger des Landes NÖ verpflichtend. Die Befragung wird über das Internet durchgeführt. Die Befragung ist bis zum 31. März 2018 möglich.

**Küche.Wohnen.Holz**  
Ihr Wohn- & Küchenprojekt

### Marktgemeinde Wiener Neudorf

**MULTI MOBIL**

KOMM UND MACH MIT

**Ökologie LEBEN**

#### Busverbindungen

Zwischen Wiener Neudorf und Mödling gibt es eine Vielzahl an Busverbindungen. Sie haben eine direkte Anbindung an die **Badner Bahn** (Wiener Neudorf) und die **Südbahn** (Mödling). Sie sind rasch in den Nachbargemeinden, erreichen problemlos und schnell öffentliche Einrichtungen, Schulen, Einkaufsmöglichkeiten und Freizeiteinrichtungen.

In der nebenstehenden Grafik finden Sie sowohl die für die Verbindung **Mödling – Wiener Neudorf** relevanten regionalen Buslinien als auch die Linienführung des **Mödlinger Citybusses**.

Zur besseren Orientierung sind einige wichtige Haltestellen einzeichnet.

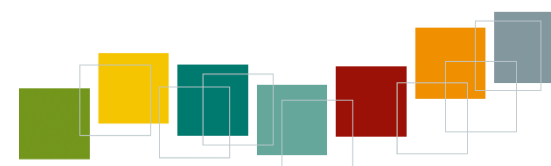
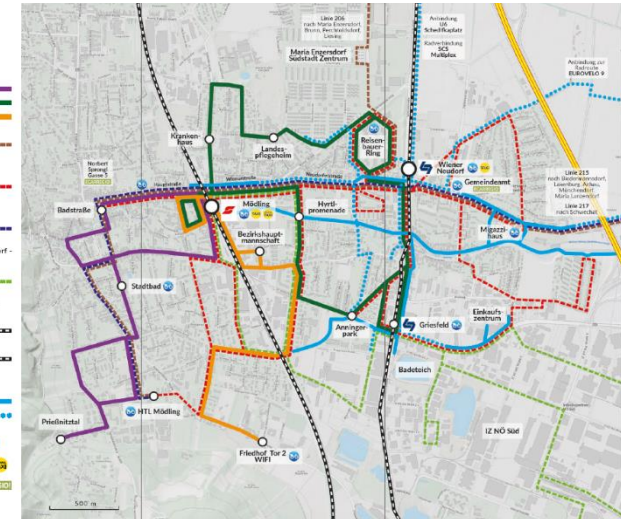
Nutzen auch Sie das großzügige Angebot an öffentlichen Verkehrsmitteln zwischen Wiener Neudorf und Mödling.

Nähere Auskünfte zu Fahrplan und Tarif erhalten Sie bei der telefonischen Hotline des **VOR** und im Internet ([www.vor.at](http://www.vor.at)).

Auch das **Gemeindeamt Wiener Neudorf (Bürgerservice)** hilft Ihnen gerne weiter. Hier liegt der Citybus-Plan Mödling mit allen detaillierten Fahrplaninformationen auf.

#### Legende

- Citybus Mödling**
- Linie 1
- Linie 2A + 2B
- Linie 3
- Linie 206
- Mödling Bf. – Wiener Neudorf Bf.
- Linie 214
- Mödling Bf. – Wiener Neudorf Bf.
- Linie 215/217
- Schwechat – M. Lanzendorf/ Mönchendorf – Mödling
- Linie 263
- Mödling Bf. – Wiener Neudorf 12 NÖ Süd
- Badner Bahn**
- Südbahn**
- Radverbindungen**
- Bestehend
- In Vorbereitung
- Nextbike**
- Taxi**
- ECARREGIO**



# ÖV-Angebot auf der Gemeinde-Homepage – Waidhofen/Ybbs

<https://waidhofen.at/mobilitaet-anreise>

## Bus und Bahn gratis testen

Das ÖV-Schnupperticket ist ab Mai 2019 im Bürgerservice erhältlich!

Klima schonen dank ÖV-Schnupperticket? Was kann man sich darunter vorstellen und wie funktioniert das? Die Antwort ist ganz einfach: Ab 1. Mai können Waidhofnerinnen und Waidhofner den öffentlichen Verkehr zwischen ihrer Stadt und Wien kennenlernen. Mit dem ÖV-Schnupperticket funktioniert das kostenlos und unverbindlich.

Das Ticket kann tageweise gratis im Bürgerservice der Stadt entliehen werden. Hier geht es zu den [Nutzungsbedingungen](#).

Das ÖV-Schnupperticket gilt immer nur für eine Person. Es können keine weiteren Ermäßigungen in Anspruch genommen werden. Das Ticket kann ab 1. Mai über ein Online-System reserviert werden: [Hier reservieren](#)



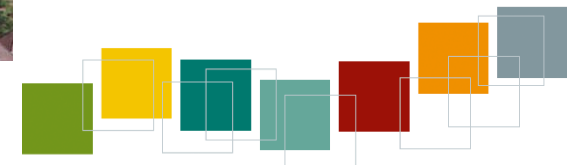
Auf [www.vor.at](http://www.vor.at) finden Sie die besten Verbindungen mit Öffentlichen Verkehrsmitteln, Fahrrad, zu Fuß mit dem Auto oder in Kombination zu jedem beliebigen Ziel in Wien, Niederösterreich oder dem Burgenland – **auch innerhalb von Waidhofen a/d Ybbs.**

[Fahrplanauskunft](#)  
[Tickets & Vergünstigungen](#)  
[Verkaufsstellen](#)  
[App downloaden](#)



Die **Bahn** verkehrt von Waidhofen in Richtung Kleinreifling sowie nach Amstetten, wo Anschlusszüge Richtung Linz und Wien bereit stehen.

[Fahrplanauskunft](#)  
[App downloaden](#)  
[Vorteilscard](#)  
[ÖBB-Angebote](#)  
**Fahrradmitnahme:**  
[Linie MO1/Radtramper](#)  
[Fahrrad fährt Zug](#)





# ÖV-Angebot auf der Gemeinde-Homepage – Eggenburg

<https://www.eggenburg.gv.at>

BUS und BAHN gratis testen – seit 1. Februar 2020 auch in Eggenburg!

**eggenburg** Im Zauber der Zeit! Tourismusinformation

Startseite | Datenschutz | Impressum | Sitemap

Suchbegriff

**Bürgerservice** Rathaus Gemeindeleben Einrichtungen

Sie sind hier: Startseite > Bürgerservice > Zuständigkeiten

**Schnupperticket**

Seit 1. Februar 2020 gibt es die Möglichkeit für Bürgerinnen und Bürger der Großgemeinde Eggenburg (Haupt- oder Nebenwohnsitz in Eggenburg), im Bürgerservice des Rathauses 2 Tickets für einen oder auch für zwei auf einander folgende Tage auszulihen.

Die Stadtgemeinde Eggenburg in Zusammenarbeit mit *Klima: aktiv* ist dem Beispiel einiger anderer Gemeinden gefolgt und hat für das Jahr 2020 zwei Jahrestickets für die Strecke Eggenburg – Wien, in denen auch die öffentlichen Verkehrsmittel der Kernzone 100 in Wien inkludiert sind, angekauft. Hierbei handelt es sich um übertragbare Zeitkarten. Bei Ticketverlust haftet die entleihende Person für den Kostenersatz des verbleibenden Ticketwertes, aber mindestens für EUR 100,00.

Sie können selbst unter [www.schnupperticket.at/eggenburg](http://www.schnupperticket.at/eggenburg) nachschauen, an welchen Tagen eine Reservierung möglich ist und Ihr Ticket gleich online reservieren.

Reservierungen sind auch im Bürgerservice oder telefonisch unter 02984/3501-19 möglich:

- Die Bahnkarte ist im Bürgerservice an Ihrem Reisetag in der Zeit von 08:00 und 10:00 Uhr abzuholen,
- die Tagesgebühr (für Personen mit Hauptwohnsitz in der Großgemeinde beträgt der Tagsatz EUR 7,00/ für Nebenwohnsitzer EUR 15,00) zu entrichten und
- die Karte bis spätestens 07:30 Uhr des Folgetages (Einwurf in den schwarzen Gemeindepostkasten neben dem Rathausportal) zurückzubringen!

Alle weiteren Informationen entnehmen Sie bitte den angeschlossenen Nutzungsbedingungen!

[Nutzungsbedingungen Schnupperticket Eggenburg \(521 KB\) - PDF](#)

<https://www.schnupperticket.at/eggenburg>

**Schnupperticket**  
jetzt online reservieren!

Willkommen Gemeinde Eggenburg


**Wien + Kernzone**

frei reserviert für mich reserviert nicht möglich

Oktober	November	Dezember				
			1 Do	2 Fr	3 Sa	4 So
5 Mo	6 Di	7 Mi	8 Do	9 Fr	10 Sa	11 So
12 Mo	13 Di	14 Mi	15 Do	16 Fr	17 Sa	18 So
19 Mo	20 Di	21 Mi	22 Do	23 Fr	24 Sa	25 So
26 Mo	27 Di	28 Mi	29 Do	30 Fr	31 Sa	

Impressum Datenschutz

kontakt 02984 3501



# Mikro-ÖV auf der Gemeinde-Homepage – Föhren-AST

file:///C:/Users/Bmd59/Downloads/AST\_Bad\_Fischau\_Brunn\_1.1.19.pdf



**ANRUF SAMMELTAXI (AST)**  
Bad Fischau-Brunn  
Wöllersdorf-Steinabrückl  
Markt Piesting



**Neue AST-Hotline ab 1.1.2019**



- Wasserbrunn
- Anna Neve (1)
- Buchbergmehrschicht
- Das Haus Ceder (1)
- Büchelschneise
- Flur Nappan (1)
- Hausbrunn (1)
- Hauptplatz (1)
- Herzfeld (1)
- Schule

- Bad Fischau-Brunn
- Bühnen
- Wöllersdorf (1)
- Wasserbrunn-Größe (1)
- Wöllersdorf
- Wöllersdorf
- Wöllersdorf
- Wöllersdorf
- Wöllersdorf
- Wöllersdorf
- Wöllersdorf



- Markt Piesting
- Bühnen (1)
- Friedhof (1)
- Friedhof (1)
- Friedhof (1)
- Friedhof (1)
- Friedhof (1)
- Friedhof (1)
- Friedhof (1)
- Friedhof (1)
- Friedhof (1)

- Markt Piesting
- Markt Piesting
- Markt Piesting
- Markt Piesting
- Markt Piesting
- Markt Piesting
- Markt Piesting
- Markt Piesting
- Markt Piesting
- Markt Piesting
- Markt Piesting



- Wöllersdorf
- Wöllersdorf
- Wöllersdorf
- Wöllersdorf
- Wöllersdorf
- Wöllersdorf
- Wöllersdorf
- Wöllersdorf
- Wöllersdorf
- Wöllersdorf
- Wöllersdorf

- Steinabrückl
- Steinabrückl
- Steinabrückl
- Steinabrückl
- Steinabrückl
- Steinabrückl
- Steinabrückl
- Steinabrückl
- Steinabrückl
- Steinabrückl
- Steinabrückl

**Fahrpläne und Anschlüsse**

Nach Wi. Neustadt	Fr, Sa, Sonn- u. Feiertage	Mo - Mi	Do - Sa	So, Feiertage
Markt Piesting	19:00	19:00	19:00	19:00
Wöllersdorf-Steinabrückl	17:30	17:30	17:30	17:30
Bad Fischau-Brunn	17:00	17:00	17:00	17:00
Wi. Neustadt	17:00	17:00	17:00	17:00
ÖBB Wi. Neustadt stf.	17:30	17:30	17:30	17:30
ÖBB Wien Haidhof	17:30	17:30	17:30	17:30

**Vor Wi. Neustadt**

Nach Wi. Neustadt	Fr, Sa, Sonn- u. Feiertage	Mo - Mi	Do - Sa	So, Feiertage
ÖBB Wien Haidhof	17:30	17:30	17:30	17:30
ÖBB Wi. Neustadt stf.	17:30	17:30	17:30	17:30
Wi. Neustadt	17:00	17:00	17:00	17:00
Bad Fischau-Brunn	17:00	17:00	17:00	17:00
Wöllersdorf-Steinabrückl	17:00	17:00	17:00	17:00
Markt Piesting	17:00	17:00	17:00	17:00
Markt Piesting (mit Steinabrückl)	17:00	17:00	17:00	17:00

**Zusatzkurse**

Nach Wi. Neustadt	Mo - Mi	Do - Sa	So, Feiertage
Wöllersdorf-Steinabrückl	11,00	11,00	11,00
Wi. Neustadt	11,00	11,00	11,00
ÖBB Wi. Neustadt stf.	11,00	11,00	11,00
ÖBB Wien Haidhof	11,00	11,00	11,00

**Das Anruf-Sammeltaxi (AST)**

Das Föhren-AST ist eine praktische und komfortable Ergänzung zum öffentlichen Verkehrsangebot und bietet eine Bürgerinnen und Bürgern sowie Besuchern der Region Mobilität und Komfort zum geringsten Preis.

**Fahrtpreise**  
haben den Tarif des Verkehrsverbundes Ost-Region (VOR) und lediglich ein geringes Komfortzuschlag verzeichnet. Fahrpreise mit einer gültigen Wochen-, Monats- oder Jahreskarte für die zu besuchende Strecke gelten nicht nur als Komfortzuschlag. Jugendtarife werden im AST nicht als gültiges Ticket anerkannt.

**Preise in EUR**

von	nach	Tarif nach Komfortzuschlag
Bad Fischau-Brunn	Wöllersdorf-Steinabrückl	4 3,00
Bad Fischau-Brunn	Markt Piesting	4 3,00
Markt Piesting	Wöllersdorf-Steinabrückl	4 3,00
Wöllersdorf-Steinabrückl	Markt Piesting	4 3,00
Markt Piesting	Bad Fischau-Brunn	4 4,75
Markt Piesting	Wöllersdorf-Steinabrückl	4 4,75
Wöllersdorf-Steinabrückl	Markt Piesting	4 4,75

Die Ticketpreise sind im Fahrplan zu finden. Es gelten die Tarifbestimmungen des Verkehrsverbundes, welche auf www.vor.at zu finden sind.

**Die Bestellung**

Fahrten können bis spätestens 30 Minuten vor der geplanten Abfahrtszeit unter **0800 22 23 22** bestellt werden. Das Zustellung ohne telefonische Anmeldung ist nicht möglich.  
Folgende Angaben sind dabei erforderlich:  
- Name und Telefonnummer  
- Start und Ziel des Fahrt  
- gewünschtes Abfahrtszeit  
- Anzahl der Fahrgäste

**0800 22 23 22**

**VOR Info & Services**

- www.vor.at**  
Informationen zu Tickets und Preisen, Fahrpläne und alle Fahrgäste zum kostenlosen Download.
- Info-Service**  
Bei Fragen zum öffentlichen Verkehr neue individuelle Fahrgastkarte und Preisberatung.
- VOR-Hotline: 0800 22 23 24**  
Beratung über Fahrplan, Tickets und Preise Mo - Fr (werktags) von 7 - 20 Uhr, Sa (werktags) von 7 - 18 Uhr.
- VOR-ServiceCenter**  
Persönliche Beratung zur Hotline in Wien, Salzburg und in der Steiermark. Mehr Info: Mo - Fr (werktags) von 9 - 18 Uhr.
- VOR-Analyse App**  
Bei kostenlosen, interaktiven Routenplaner und dem VOR-Ticketbuch auch unterwegs immer zur Hand.
- shop.vor.at**  
Tickets für Wien, NO und BGL online kaufen, bestellen oder auf Smartphone laden.



# Mikro-ÖV auf der Gemeinde-Homepage - Mödling

[https://www.moedling.at/Freizeit/Sport/City-Mobil\\_Pickerlbus](https://www.moedling.at/Freizeit/Sport/City-Mobil_Pickerlbus)

## Gemeindebus "Pickerlbus" (City-Mobil)

Drei City-Mobile (Vereinsbusse) stehen derzeit zur Verfügung.

Mödlinger Vereine und Institutionen haben die Möglichkeit zur Nutzung

- » nach rechtzeitiger Reservierung per E-Mail oder telefonisch
- » Mitzubringen ist unbedingt eine schriftliche Vollmacht des Vereins.

Das City-Mobil ist Vollkasko-versichert.

### Im Schadensfall

Bei herbeigeführten Schäden am Fahrzeug ist vom Verursacher ein Selbstbehalt (vorab geleistete Kautions) in der Höhe von 5%, jedoch mindestens € 250,-, (bei Fahrern unter 23 das Doppelte) zu entrichten.

Das City-Mobil ist voll betankt für Sie bereitgestellt und wird von Ihnen, wenn nicht anders vereinbart, mit Dieseltreibstoff voll betankt zurückgestellt.

Das City-Mobil wird von Ihnen in einem ordnungsgemäßen und sauberen Zustand übernommen.

### Kautions und Schlüsselübergabe

Bei Schlüsselübergabe ist eine Kautions in der Höhe von € 250,- bar zu hinterlegen!

### Kilometergeld und Schlüsselrückgabe

Das Kilometergeld beträgt EUR 0,20 pro gefahrenem Kilometer und ist direkt bei Schlüsselrückgabe im Fuhrpark am Wirtschaftshof, Fabriksgasse 5-9, zu leisten.


Nach Überprüfung des Busses auf allfällige Schäden hin, wird die Kautions direkt bar ausbezahlt bzw. bei sichtbaren Schäden bis zur erfolgten Reparatur und Rechnungslegung einbehalten.

### Reinigung

Für die Außen- und Innenreinigung werden (wenn nicht selbst vom Entleiher erledigt) anteilig € 20,- berechnet. Verunreinigungen z.B. Trunkenheitsfolge werden nach Aufwand (Reinigungsfirma) gesondert in Rechnung gestellt.

### Verborgedauer

Die Verborgedauer beträgt maximal 10 Tage.



# Mikro-ÖV auf der Gemeinde-Homepage – Stetten (Bezirk Korneuburg)

[http://www.stetten.at/Unsere\\_Gemeinde/ISTMobil](http://www.stetten.at/Unsere_Gemeinde/ISTMobil)

**Bezirk Korneuburg  
ISTmobil**  
*"Stau- & Stressfrei im Umland von Wien"*

Betriebszeiten	
MO-DO	06.00-22.00
FR	06.00-24.00
SA	08.00-24.00
SO & Feiertag	09.00-18.00
24. & 31. Dez.	09.00-17.00

18 Gemeinden | 900 Sammelhaltepunkte | ISTmobil als Teil des öffentlichen Verkehrs

klimaaktiv  
mobil

## ISTMOBIL BEZIRK KORNEUBURG WEITERHIN IN BETRIEB!

Alle notwendigen Fahrten (Fahrten zu nicht verschiebbarer Arbeit, Fahrten zu Besorgungszwecken (Einkauf, Apotheke) und Fahrten, um anderen Menschen zu helfen) werden weiterhin von ISTmobil Bezirk Korneuburg durchgeführt. **Die Mobilitätsgrundversorgung für die Bevölkerung ist damit gesichert!**

Zur besonderen Sicherheitsvorkehrung wurden die VerkehrsunternehmerInnen – auch im Sinne des Selbstschutzes – dazu angewiesen, die Hygienevorschriften mehr denn je einzuhalten. Daher bitten wir auch Sie, die empfohlenen Abstände sowie Sitzplatzempfehlung (Sitzplatz rechts hinten im Pkw) zu unseren FahrerInnen ebenso penibel einzuhalten.

Derzeit werden die **wichtigsten Haltepunkte je Gemeinde (Einkaufsmöglichkeiten, Apotheken, Banken, etc.) zusammengefasst und sind dann über die Website [www.istmobil.at](http://www.istmobil.at) abrufbar.**

Um auch alle Fahrtwünsche verlässlich erfüllen zu können, BITTEN wir Sie, Ihr ISTmobil primär telefonisch unter der Nummer 0123 500 44 11 zu buchen. Die MitarbeiterInnen im Callcenter stehen weiterhin wie gewohnt von Montag bis Sonntag von 5.00 bis 24.00 Uhr für Fahrtbuchungen sowie Auskünfte zur Verfügung.

♥Bitte bleiben Sie achtsam und vor allem gesund!♥


### Wie funktioniert Bezirk Korneuburg ISTmobil?

ISTmobil ist Teil des öffentlichen Verkehrs und bindet Bus & Bahn direkt in die Fahrtvermittlung mit ein.

Erreichen Sie selbstbestimmt und günstig wichtige Standorte wie Ärzte, Nahversorger, Freizeiteinrichtungen, Bahnhöfe oder Bushaltestellen.

Bezirk Korneuburg ISTmobil steht BewohnerInnen und BesucherInnen für Fahrten zwischen den mehr als 900 Haltepunkten zur Verfügung.

Fahrten können telefonisch, online oder via App flexibel im Vorhinein bestellt werden. Im Zuge der Bestellung müssen gewünschte Abfahrtszeit sowie Start- und Zielhaltepunkt bekanntgegeben werden. Die Fahrtvermittlung erfolgt innerhalb von spätestens 60 Minuten. Im Zuge der Bestellung erhält man Auskunft über exakte Abfahrtszeit sowie den Fahrpreis. Die Bezahlung erfolgt in bar im Fahrzeug oder bargeldlos mittels der kostenlos erhältlichen **mobilCard**.



# Aktive Mobilität kommunizieren - Radfahren

## Radl- und Wadlpässe

## Vorbilder: RadfahrerIn des Monats

**Neunkirchner  
WADLPASS**

mit dem Fahrrad in Neunkirchen  
einkaufen + gewinnen

Eine Aktion der Kampagne:  **das  
SCHWARZATAL  
radelt**

 **HÜRM**  
Zukunft mit Herkunft

### Bürgerservice

- Kontakt**
- Aktuelles**
- Amtliche Termine**
- Zuständigkeiten**
- Amtstafel**
- Schnupperticket**
- Bücherbörse**
- Förderungen**
- Formulare**
- Gebühren**
- help.gv - Lebenslagen**
- Gemeindebetriebe**
- Gemeindezeitung**
- Abfallwirtschaft**
- Offener Haushalt**
- Wissenswertes**

### Politik & Verwaltung

### Radfahrer des Monats

Maria Grünauer aus Harmersdorf erledigte ihre Besorgungen mit Sohn Felix in Hürm mit dem Fahrrad und wurde so zum ersten Radfahrer des Monats im Jahr 2012. Für ihr vorbildliches und klimaschonendes Verkehrsverhalten erhält sie Gutscheine der Hürmer Wirtschaft.



10.04.2012

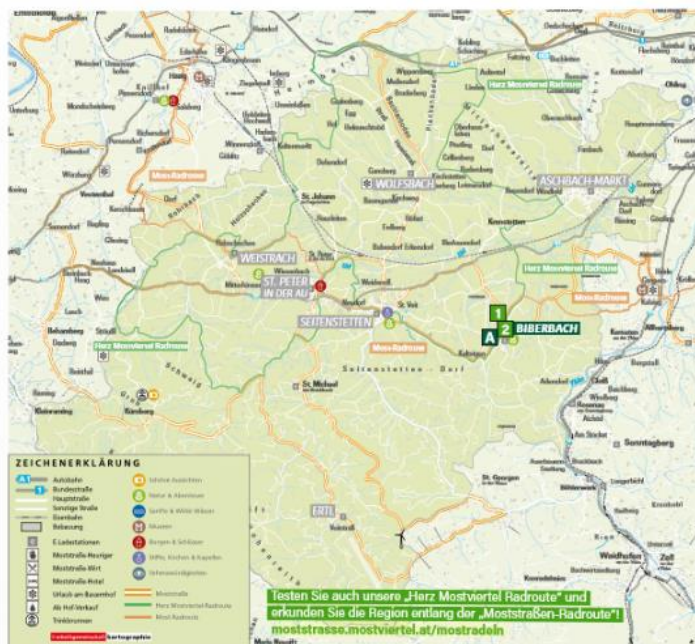
Zurück

# Aktive Mobilität kommunizieren - Radfahren

## E-Bike Region Herz Mostviertel

### Kleinregion „Herz Mostviertel“

7 Gemeinden – 1 E-Bike-Region. Nutzen Sie Ihr E-Bike bequem für Ausflüge zu den zahlreichen Sehenswürdigkeiten der Region, für eine gastronomische Radtour, aber auch im Alltag für den Arbeitsweg, Einkäufe oder Arztbesuche. In jeder Gemeinde laden Elektrotankstellen (z.T. mit Werkzeugen für kleine Reparaturen) und Gastronomiebetriebe zum „Auftanken“ von E-Bike samt RadlerIn ein. Achten Sie auf das Schild „E-BIKE LABSTELLE“.



ASCHBACH-MARKT  
► BIBERBACH  
ERTL  
SEITENSTETTEN  
ST. PETER IN DER AU  
WEISTRACH  
WOLFSBACH

### BIBERBACH

Gemeinde  
07476/8250, [www.biberbach.gv.at](http://www.biberbach.gv.at)  
E-Tankstelle

#### Gastronomische Versorgung

- Gasthaus Kappl**  
07476/8212, [www.gasthaus-kappl.at](http://www.gasthaus-kappl.at)  
E-Bike-Angebot: radlerfreundliche Gastronomie
- Gasthaus „Zum Kirchenwirt“ Fischer**  
07476/8226, [www.kirchenwirt-fischer.at](http://www.kirchenwirt-fischer.at)  
E-Bike-Angebot: Radservice-Ausstattung auf Anfrage, radlerfreundliche Gastronomie

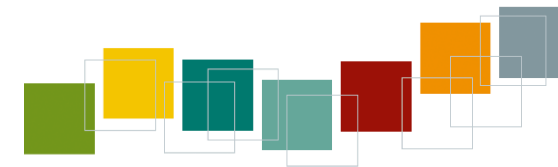
#### Top-Ausflugsziel

- Energieforscherdorf Biberbach**

Weitere Gastronomiebetriebe und Nahversorger finden Sie auf der Gemeinde-Webseite!

### ZEICHENERKLÄRUNG

- A1** Autobahn
- 1** Bundesstraße
- Hauptstraße
- Sonstige Straße
- Eisenbahn
- Bebauung
- e E-Ladestationen
- Moststraße-Heuriger
- Moststraße-Wirt
- Moststraße-Hotel
- Urlaub am Bauernhof
- Ab Hof-Verkauf
- Trinkbrunnen
- Schöne Aussichten
- Natur & Abenteuer
- Sanfte & Wilde Wasser
- Museen
- Burgen & Schlösser
- Stifte, Kirchen & Kapellen
- Sehenswürdigkeiten
- Moststraße
- Herz Mostviertel-Radrouten
- Most-Radrouten



# Aktive Mobilität kommunizieren - Radfahren

## Politik am Fahrradsattel: Erste GEHmeindeRADsitzung

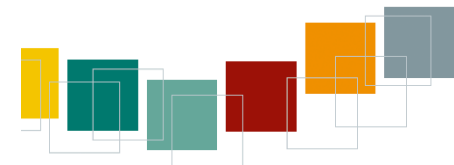


**„Auf die Räder - fertig - los“ hieß es bei der Einladung zur jüngsten Sitzung des Gemeinderats in der Marktgemeinde Paudorf.**

Gemeinsam setzten Sie mit dieser Klimabündnis-Aktion ein Zeichen für eine klimafreundliche Gemeinde und brachten Vorschläge zur Förderung des Radverkehrs ein.

Auf Initiative von Bürgermeister Josef Böck traten zahlreiche GemeinderätInnen und am Alltagsradeln interessierte BürgerInnen fleißig in die Pedale und kamen mit dem Fahrrad oder zu Fuß zur ersten GEHmeindeRADsitzung.

Ziel dieser Aktion war es, die Gemeinde in Blick auf Fahrradfreundlichkeit zu erleben und der Bevölkerung die Vorzüge des Radfahrens und des zu Fuß Gehens bewusst zu machen.



# Aktive Mobilität kommunizieren: Radfahren – Enzersdorf/Fischa

[http://www.enzersdorf-fischa.gv.at/Lebensraum\\_Enzersdorf\\_Margarethen/RADLand](http://www.enzersdorf-fischa.gv.at/Lebensraum_Enzersdorf_Margarethen/RADLand)

## RADFAHREN & MOBILITÄT

Suchbegriff  >>

BÜRGERSERVICE | **LEBENSRAUM ENZERSDORF & MARGARETHEN** | NEWS & EVENTS

- Gastronomie
- Lebenslagen
- Gesundheit und Soziales
- Immobilien
- Kirche und Religion
- Gemeinde 21
- RADLand
  - Radkarte**
  - Fahrradsicherheit
  - Fahrrad Diebstahlschutz
  - Radfahren & Mobilität
  - RADLand Aktivitäten
  - Veröffentlichungen
  - RADLand Kontakt
- WIRnetE
- Wissenswertes


### Ortsplan und Umgebungskarte mit Rad- und Wanderwegen

- Römerland Carnuntum Radtour
- Fischeradweg
- Winzertour Carnuntum
- Ortsgrenzen der Gemeinde
- Jakobsweg

Ihr persönliches Exemplar erhalten Sie im Gemeindeamt!

Jetzt ist die ideale Jahreszeit für einen Ausflug mit dem RADL zum Neusiedler See!

mit der Bahn	
mobile Dienste der ÖBB	
Öffis und Fahrrad	
mit dem Leihrad	
mit dem Fahrrad im Großraum Wien unterwegs	
Niederösterreich radelt zur Arbeit	
Argus - die Radlobby: alles über E-Bikes	





# Aktive Mobilität kommunizieren: Zufußgehen – Tulln

<https://www.tulln.at/mobilitaet/gehen-und-radfahren/>

## Neues innovatives Fußgänger Leitsystem

Home > Mobilität > Gehen und Radfahren

### GEHEN UND RADFAHREN

Sich innerhalb der Stadt zu Fuß oder mit dem Fahrrad fortzubewegen, ist gesund und schonit die Umwelt. Die Stadtgemeinde Tulln setzt sich durch die Schaffung attraktiver Infrastruktur für die Förderung von Fuß- und Fahrradverkehr ein.

**ZU FUSS UNTERWEGS IN TULLN**

Die Stadtgemeinde Tulln investiert Jahr für Jahr in den Ausbau und die Optimierung von Gehsteigen, gesicherten Fußgängerübergängen und Spazier- und Wanderwegen. Zu dieser Infrastruktur zählen auch Aufenthaltsbereiche, Bänke und ein Blindenleitsystem am Hauptplatz.

**MIT DEM FAHRRAD DURCH TULLN**

Seit vielen Jahren arbeitet die Stadtgemeinde Tulln an der Weiterentwicklung und dem Ausbau des durchdacht angelegten Radwegenetzes, um immer größere Teile der Stadt lückenlos und sicher mit dem Rad „erfahrbar“ zu machen.

**WEITERE INFORMATIONEN:**


**GEHEN**

- Egon Schiele-Weg
- Lauf- und Walkingrouten

**RADFAHREN**

- Gegens und Vorschriften
- Radwegen in und um Tulln
- Lahradler, Räder und mehr
- Radfahren auf tulln.at/erleben
- Bioschiene "Radfahrer", Land NÖ

[www.tulln.at/mobilitaet/gehen-und-radfahren/#null](https://www.tulln.at/mobilitaet/gehen-und-radfahren/#null)



# Aktive Mobilität kommunizieren: Zufußgehen und Radfahren – Gresten

- › SPRECHZEITEN
- › ABGABEN
- › BAUEN/WOHNEN
- › BARRIEREFREIHEIT
- › FINANZ ONLINE
- › FÖRDERUNGEN
- › FORMULARE
- › HELP.GV.AT - LEBENSLAGEN
- › PLAKATIERRICHTLINIEN
- › UMWELT/MÜLLABFUHR
- › VERKEHR & MOBILITÄT
- › E-TANKSTELLEN
- › AUTOVERKEHR
- › BAHN/SCHIFFFAHRT
- › FAHR-GEMEINSCHAFTEN
- › ÖFFENTLICHER VERKEHR
- › PARK & RIDE
- › RADFAHREN
- › ZU FUSS UNTERWEGS
- › ORTSPLAN
- › WASSERZÄHLERABLESUNG

## Zu Fuß unterwegs

Wird von Mobilität gesprochen, wird in erster Linie immer an den PKW gedacht. Gerade für kurze Strecken bietet sich aber Zufußgehen als äußerst gesunde, sparsame und auch praktische Alternative an.



Steg über die Erlauf beim Wienstromwerk

**Aktuell:** Der Steg über die Erlauf beim Wienstromwerk wurde im Rahmen des Ökoprojekts erneuert. Bauleiter, Planer und HR Czeiner von der Wasserbauabteilung des Landes NÖ überzeugte sich mit Bgm. Fahrnberger und Vizebgm. Grasberger persönlich vom Baufortschritt vor Ort.



Wanderkarte

Gresten ist Ausgangspunkt für viele Wanderungen in der Umgebung. Einen Überblick bietet unsere Wanderkarte, oder auch die Rubrik Tourismus/Freizeit - Freizeit/Sport - Wandern.

**Damit Sie zu Fuß auch sicher unterwegs sind, hat unsere Gemeinde in den vergangenen Jahren vielfältige Maßnahmen gesetzt:**

- Färbige Pflasterungen bei Hausausfahrten/Einmündungen von Nebenstraßen
- Gehsteige
- Fußgängerübergänge
- ...

☎ Wer zu Fuß mehr machen möchte, kann sich bei den vielen privaten bzw. Vereins-Walking-/Lauf-Gruppen melden!

## Meridian-Radweg

Gresten ist Kreuzungspunkt mehrerer Wanderwege. Der Meridianradweg führt auf einer Länge von 36 km ab Wieselburg durch das Kleine Erlauftal nach Gaming, wo er in den Ötscherlandradweg mündet. Die Strecke weist keine wesentlichen Steigungen auf und ist somit auch von Kindern problemlos zu bewältigen.

Am Parkplatz neben dem Rathausplatz wurde eine E-Bike-Ladestation installiert - hier können E-Bike-Besitzer ihre Bikes gratis aufladen.




E-Bike-Ladestation

Überdachter Fahrradabstellplatz beim Busbahnhof

Mit Förderung des Landes NÖ konnten wir einen überdachten Fahrradabstellplatz neben dem Buswarthäuschen errichten. Wir hoffen auf zahlreiche Nutzung durch die fleißigen RadfahrerInnen der Gemeinde!



Fahrradabstellplatz beim Busbahnhof



# Ihre MobilitätsmanagerInnen helfen Ihnen gerne bei der Entwicklung und Umsetzung von Kommunikationsstrategien zu den jeweiligen Mobilitätsthemen.

## Regionales Mobilitätsmanagement

noe **N** regional  
Die Kraft der Gemeinsamkeit



Kontakt:

Franz Gausterer  
Regionales Mobilitätsmanagement  
Fachbereichsleiter Mobilität  
Schlossstraße 1  
2801 Katzelsdorf  
+43 676/88 591 255  
[www.noeregional.at](http://www.noeregional.at)

