

Kanalzustandserfassung mittels indirekter optischer Inspektion

INHALTSVERZEICHNIS

1	Allgemeines.....	3
1.1	Verwendung und Geltungsbereich.....	3
1.2	Begriffsdefinitionen.....	3
1.3	Grundlagen.....	5
2	Anforderungen an Durchführung und Technik.....	5
2.1	Vorbereitung der Inspektion.....	5
2.2	Technische Ausrüstung.....	6
2.3	Personal.....	8
2.4	Durchführung der indirekten optischen Inspektion von Kanälen und Leitungen.....	8
2.4.1	Anforderungen an Erfassungssoftware.....	8
2.4.2	Anforderungen an die Inspektionsdurchführung und Schadensaufnahme.....	9
2.4.3	Überprüfung und Vervollständigung von Haltungsgrunddaten.....	10
2.4.4	Allgemeines zur Vergabe neuer Schacht und Haltungsnummern.....	11
2.4.5	Umgang mit verdeckten Schächten.....	11
2.4.6	Umgang mit aufgefunden Schächten.....	11
2.4.7	Umgang mit Lüftungsschächten und Kaminschächten.....	12
2.4.8	Umgang mit unbekanntem Einläufen von Haltung in Haltung.....	12
2.4.9	Nummerierung bei mehreren an einem Schacht abgehenden Haltungen.....	12
2.4.10	Anschlusskanäle.....	13
2.4.11	Schächte und Bauwerke.....	13
2.4.12	Spül- und Inspektionsgrenze.....	16
2.4.13	Informationspflicht bei betrieblichen Störungen und außergewöhnliche Schäden.....	17
2.4.14	Unfallverhütung und Arbeitsschutz.....	17
2.5	Dokumentation der Inspektionsergebnisse.....	17
2.5.1	Projektnummer.....	17
2.5.2	Videodokumentation.....	18
2.5.3	Bilddokumentation.....	19
2.5.4	Untersuchungsbericht.....	19
2.5.5	Mengenermittlung.....	19
2.5.6	Lageabweichungen und messtechnisch erfasste Feststellungen.....	19
2.5.7	Lageplan.....	19
2.5.8	Benennungsschema.....	20
2.6	Datenübergabe.....	20
2.6.1	Datenübergabe an den Auftragnehmer.....	20
2.6.2	Datenübergabe an den Auftraggeber.....	20
2.7	Datenaustauschformat.....	21
3	Literaturverzeichnis.....	22

Stadtentwässerung Dresden	Technische Richtlinien	Fassung v. 20.12.2023 Ersetzt: 20.05.2009 Gültig ab 01.01.2024	Nr.: 1.7
------------------------------	-------------------------------	----------------------------------------------------------------------	-----------------

4	Abbildungsverzeichnis.....	23
5	Tabellenverzeichnis.....	24
6	Anlagenverzeichnis.....	25

1 Allgemeines

1.1 Verwendung und Geltungsbereich

Diese Technische Richtlinie (TR) gilt für die von der Stadtentwässerung Dresden (nachfolgend SEDD genannt) betriebenen und unterhaltenen öffentlichen Abwasseranlagen. Sie ist bei der Zustandserfassung von Misch-, Schmutz- und Regenwasserkanälen, die im freien Gefälle entwässern, anzuwenden. Sie basiert auf den anerkannten Regeln der Technik bzw. dem Stand der Technik.

Es erfolgt lediglich eine Konkretisierung hinsichtlich spezieller Anforderungen der SEDD. Sie beinhaltet Grundsätze, die bei Ausführung durch Mitarbeiter der SEDD, durch beauftragte Firmen als auch durch Investoren bzw. Bauherren und deren Planer im Zuge der Erschließung von Standorten bzw. Anbindung von Neubauten an das vorhandene Kanalisationsnetz zu berücksichtigen sind.

Durch die Anwendung der Technischen Richtlinien der SEDD entzieht sich niemand der Verantwortung für eigenes Handeln oder für die richtige Anwendung im konkreten Fall.

1.2 Begriffsdefinitionen

Die **optische Inspektion** wird in die direkte und in die indirekte optische Inspektion unterschieden.

Die **indirekte optische Inspektion**, ist die optische Erfassung des Zustandes mit Hilfe eines technischen Hilfsmittels, wie beispielsweise einer TV-Kamera.

Die **direkte optische Inspektion**, ist die optische Erfassung des Zustandes ohne technische Hilfsmittel, beispielsweise durch eine Begehung von Schächten und Haltungen.

Zur **öffentlichen Entwässerung** gehören alle bauliche Anlage zur Sammlung, Ableitung, Beseitigung und Behandlung von Abwasser, die nicht zur Grundstücksentwässerung gehören.

Grundstücksentwässerungsanlagen (GEA) sind private Einrichtungen zur Beseitigung des auf den Grundstücken anfallenden Abwassers (Misch-, Schmutz- und Niederschlagswasser), soweit sie nicht Bestandteil einer öffentlichen Abwasseranlage sind (vgl. auch

Abbildung 1: Abgrenzung Hauptkanal, Anschlusskanal, Grundstücksentwässerung).

Als **(Haupt-) Kanal** wird im Weiteren der öffentliche Abwasserkanal (Misch-, Schmutz-, oder Regenwasserkanal) bezeichnet, in welchem die Anschlusskanäle einmünden.

Als **Anschlussleitung**, wird der im privaten Grundstück liegenden Teil der Verbindung zwischen der Grundstücksentwässerungsanlage und dem öffentlichen Abwasserkanal definiert.

Als **Anschlusskanal** wird die Verbindung zwischen dem öffentlichen Abwasserkanal und der Grundstücksentwässerungsanlage im Bereich der öffentlichen Verkehrs- und Grünflächen bis zur Grundstücksgrenze definiert

Revisionschächte sind Teil der Grundstücksentwässerungsanlage und dienen als Übergabeschacht zwischen privater und öffentlicher Entwässerungsanlage. Sie ermöglichen die Durchführung von betriebstechnischen Maßnahmen, wie z. B. Wartung, Kontrolle, optische Inspektion, Reinigung, Sanierung sowie die Beseitigung von Verstopfungen und Hindernissen an den privaten und öffentlichen Entwässerungsanlagen.

Revisionsöffnungen sind verschließbare Öffnungen in der Grundleitung von Gebäuden, die betriebstechnische Maßnahmen, wie z. B. Wartung, Kontrolle, optische Inspektion, Reinigung, Sanierung und Beseitigung von Verstopfungen/Hindernissen ermöglichen.

Regenrohrsinkkästen (RRSK) bilden den Übergang von wandgeführten Regenfallrohren zu dem im Erdreich liegenden Anschlusskanal. Sie übernehmen die Aufgabe einer Revisionsöffnung. Bei Blockrandbebauungen liegen die Regensinkkästen im öffentlichen Gehweg. Regenrohrsinkkästen sind Bestandteil der Grundstücksentwässerungsanlage.

Zwillingsschächte (Kombischächte) sind im Trennsystem vorhandene Schächte, bei denen sowohl die Schmutzwasserleitung als auch die Niederschlagswasserleitung durchgeführt wird. Netztopologisch werden Zwillingsschächte als zwei Bauwerke modelliert, die in der jeweiligen Netztopologie eingebunden sind und die über eine Bauwerksgruppe zusammengefasst werden.

Straßenabläufe sind Bauteile, die das Oberflächenwasser von Verkehrsflächen aufnehmen und in ein Entwässerungssystem ableiten.

Kaminschächte sind Schächte in Haltungen, die durch eine meist rechteckige Öffnung im Kanalscheitel erkennbar sind. Sie besitzen keine Öffnung, die bis zur Geländeoberfläche reicht. In Kaminschächte binden Anschlussleitungen der Straßen- und Gleisentwässerung sowie Hausanschlüsse ein. Kaminschächte wirken auf Haupt- und Anschlusskanäle netztopologisch nicht trennend. Die optische Inspektion ist an Kaminschächten nicht zu unterbrechen.

Lüftungsschächte wirken auf Haupt- und Anschlusskanäle netztopologisch nicht trennend. Die optische Inspektion ist an Lüftungsschächten nicht zu unterbrechen.

Verdeckte Schächte sind Schächte, die nicht bis an die Oberfläche geführt sind. Handelt es sich bei den verdeckten Schächten nicht um Lüftungs- oder Kaminschächte, wirken sie netztopologisch auf Haupt- und Anschlusskanäle trennend. Die optische Inspektion ist in diesem Fall an dem verdeckten Schacht zu unterbrechen und eine neue Inspektion zu beginnen.

Haltung im Sinne der DWA-Merkblattreihe 145 bezeichnet die Fließstrecke zwischen Bauwerkshaupt- oder Anbindungspunkten als topologische Verbindung. Anbindungspunkte von Anschlüssen trennen die Fließstrecke nicht [7].

Haltungslänge im Sinne dieser Richtlinie bezeichnet die Länge der Fließstrecke zwischen Bauwerkshauptpunkten. Unter Haltungslänge wird die Länge der auf eine Ebene konstanter Höhe projizierten Fließstrecke (horizontale Länge) verstanden („2D-Haltungslänge“) [7].

Rohrlänge bezeichnet im Sinne dieser Richtlinie die Gesamtlänge der Rohre zwischen zwei Rohranschlusspunkten. Im Sinne der Richtlinie ist die Rohrlänge dreidimensional zu berechnen („3D-Rohrlänge“). Die zweidimensionale Rohrlänge („2D-Rohrlänge“) ist die Länge der auf eine Ebene konstanter Höhe projizierten Fließstrecke zwischen zwei Rohranschlusspunkten [7].

Einzelrohrlänge bezeichnet die Baulänge der Einzelrohre.

Inspektionslänge bezeichnet die im Rahmen der optischen Inspektion erfasste Rohrlänge (3D-Rohrlänge“), siehe auch Abbildung 2.

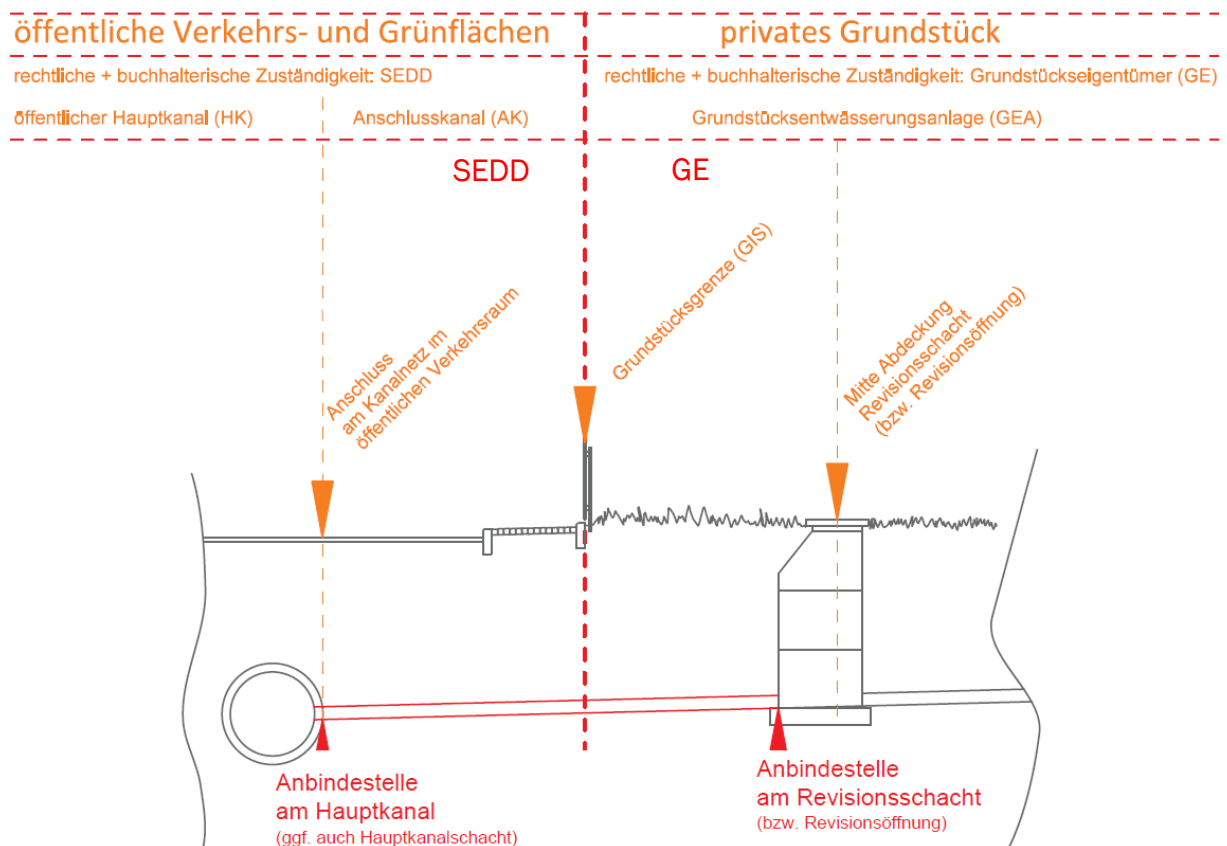


Abbildung 1: Abgrenzung Hauptkanal, Anschlusskanal, Grundstücksentwässerung

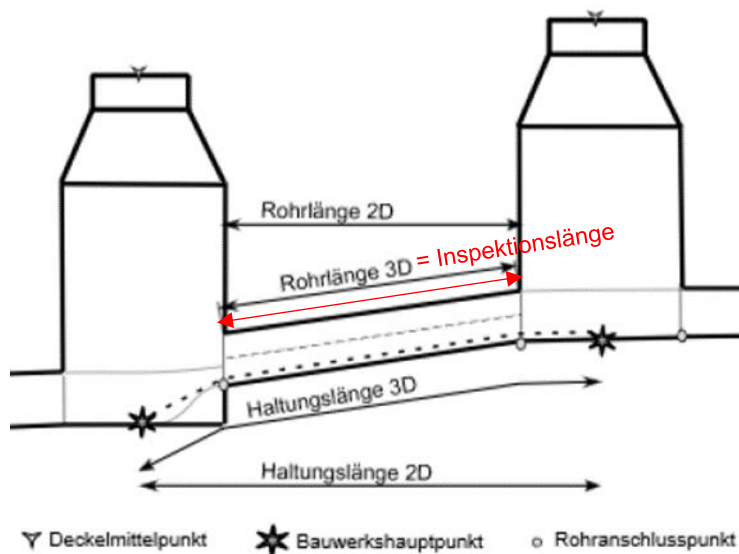


Abbildung 2: Abgrenzung Haltungs- und Rohrlängen

1.3 Grundlagen

Nachfolgende Technische Richtlinie dient der Sicherung eines einheitlichen technischen Standards der für oder im Auftrag der SEDD durchgeführten indirekten optischen Inspektion (nachfolgend TV-Inspektion). Mit der Richtlinie sollen klare technische Vorgaben im Verhältnis Auftraggeber - Auftragnehmer geschaffen werden, der Nachbearbeitungsaufwand minimiert und die Datenhaltung in DV-Systemen ermöglicht werden. Mit der TV-Inspektion sollen folgende wesentlichen Ziele erreicht werden:

- Erstellung eines Kanalgutachtens zur Beurteilung des baulichen Zustandes und zur Planung erforderlicher Instandsetzungs- und Sanierungsmaßnahmen,
- Vervollständigung der Informationen zum Kanalbestand mit
 - Überprüfung vorhandener Lagepläne,
 - Feststellung der Lage von Haus- und Straßenentwässerungsanschlüssen,
 - Feststellung Rohrmaterial und Dimension,
- Erfassung des Kanalbestandes bei fehlenden Bestandsunterlagen.

Bei der Planung, Realisierung und Umsetzung von Inspektionen sind insbesondere folgende Vorschriften zu beachten:

- Satzung der Landeshauptstadt Dresden über die Sammlung, Ableitung und Behandlung der anfallenden Abwässer (Entwässerungssatzung) in der jeweils gültigen Fassung
- DIN- und EN-Normen, DWA-Regelwerk
- weitere Technische Richtlinien der SEDD
- Unfallverhütungsvorschriften

Die TR 1.7 ist für alle indirekten optischen Inspektionen im Bereich der SEDD anzuwenden.

2 Anforderungen an Durchführung und Technik

2.1 Vorbereitung der Inspektion

Der Auftraggeber stellt zur Vorbereitung der Kanalinspektion Planunterlagen zur Verfügung, aus denen der Einsatzort, die Lage sowie Art und Umfang der Inspektion hervorgehen. Dem Auftragnehmer werden ein oder mehrere Lagepläne (in Papier oder digital als pdf-Datei) der zu inspizierenden Kanäle übergeben, denen die erforderlichen Kanalstammdaten für die Dokumentation der Inspektionsergebnisse entnommen werden können. Mit Übergabe des Inspektionsauftrages wird der Auftragnehmer auf betriebliche und bauliche Besonderheiten sowie auf Besonderheiten bei der Nummerierung der zu inspizierenden Kanalabschnitte hingewiesen.

Der Auftragnehmer hat die ihm übergebenen Unterlagen auf Vollständigkeit und Plausibilität zu prüfen.

Die Inspektionsobjekte sind mit einem Vorlauf von maximal 48 Stunden durch den Auftragnehmer so zu reinigen, dass der Ist-Zustand einwandfrei erfasst und beurteilt werden kann. Die Reinigung der Kanäle und soweit erforderlich der Schächte ist so durchzuführen, dass Schäden an den Rohren und Schächten, wie beispielsweise Abplatzungen, Risse u. ä. vermieden werden. In der Regel ist die Reinigung mittels HD-Spülverfahren mit einem Wasserdruck zwischen 80 und 120 bar und einem Wasservolumenstrom von mindestens 320 l/min durchzuführen.

In Absprache mit dem Auftraggeber ist vor Inspektionsbeginn eine Abwasserfreiheit der zu inspizierenden Kanäle durch den AN herzustellen. Inwieweit vom AG ein verbleibender Wasserfluss, maximal jedoch 10 % des Fließquerschnitts zugelassen wird, ist vor Beginn der Inspektion mit dem AG abzustimmen. Werden Schadensbilder mit Auswirkungen bis in den Sohlbereich vermutet, ist, soweit möglich, eine vollständige Abwasserfreiheit der Sohle zu schaffen.

Wurzeleinwüchse sind nach Rücksprache mit dem Auftraggeber i.d.R. mit geeigneter Technik so weit zu entfernen, dass eine durchgehende TV-Untersuchung der gesamten Leitung möglich wird. Die komplette Entfernung der Verwurzungen ist dazu weder erforderlich noch sinnvoll. Ziel in solchen Fällen ist die möglichst genaue Dokumentation und Verortung der Wurzeleinwüchse für die Sanierungsplanung.

Vor Inspektionsbeginn ist die Kanalatmosphäre hinsichtlich Explosionsgefahr, Vergiftungsgefahr und Erstickungsgefahr zu prüfen. Falls erforderlich, sind Schutzmaßnahmen zu veranlassen. Bei Feststellung einer gefährlichen Kanalatmosphäre ist dies in den Untersuchungsdaten zu dokumentieren. Die ordnungsgemäße Sicherung der Arbeitsstelle und alle dazu erforderlichen Maßnahmen liegen in Verantwortung des AN.

2.2 Technische Ausrüstung

Die zur Inspektion eingesetzte Inspektionstechnik muss grundsätzlich dem im DWA-M 149-5 [4] definierten Standard entsprechen. Die gesamte Anlage muss den ATEX-Richtlinien, den VDE- und DIN-Vorschriften sowie den UVV-Vorschriften genügen. Seitens SEDD werden folgende darüberhinausgehende Anforderungen gestellt:

Erweiterte Anforderungen der SEDD an die Kamertechnik bei TV-Untersuchungen

- Technische Vorrichtung zur zentrischen Positionierung des Kameraobjektivs im Mittelpunkt des Querschnitts (s. Abbildung 3)
- Einsatz von Schiebekameras nur mit automatischer Bildstabilisierung für ein ständig aufrechtes Bild
- digitale Videoaufzeichnung nach MPEG2- oder MPEG4-Kompressionsstandard
- als Auflösung wird HD-Qualität, mit einem Seitenverhältnis 16:9 gefordert
- Bildwiederholrate der Bilddarstellung (fps) muss konstant 25 Bilder pro Sekunde betragen
- Abweichungen von den erweiterten Anforderungen sind mit der SEDD abzustimmen

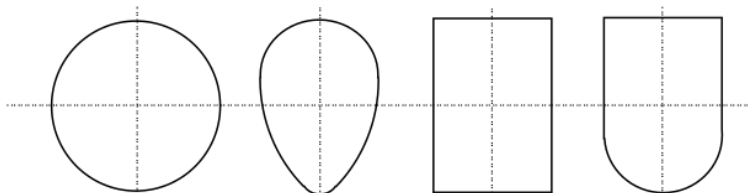


Abbildung 3: Definition des Querschnittsmittelpunktes (in Anlehnung an [2])

Zusatz-ausrüstungen zur Gewährleistung einer hohen Ergebnisqualität:

- Auf Anforderung: Messeinrichtungen zur Bestimmung von Schadensausmaßen (Deformation, Neigungsmesstechnik, Rissbreite, Rohrfugenweite, Versatz etc.)

Anforderungen an Beobachtungs- und Steuerstand

Der Beobachtungs- und Steuerstand muss folgende Anforderungen erfüllen:

- digitales Aufzeichnungsgerät mit mindestens gleicher Auflösung wie die Kamera,
- elektronisches Dateneinblendgerät für die Einblendung von:
 - einmalig zu Beginn einer Inspektion:
Inspektionsort, Inspektionsdatum und -uhrzeit, Straßenname, in Fließrichtung (iFlr) oberer

Schacht, in Fließrichtung unterer Schacht, Haltungsnummer, Kanalart und Rohrmaterial (ggf. Innenschutz), Profilart- und Dimension, Untersuchungsrichtung, Bearbeiter/Inspektionsfirma, Wetterlage

- ständig:
Untersuchungsdatum, Aufnahmezeit, Straßename, Start- und Zielschacht, Dimension, Untersuchungsrichtung, Stationierung, Neigung (nur wenn gefordert), Positionsuhr
- zur Zustandsbeschreibung:
Zustandstexte als Langtext, Quantifizierung(en), Aufnahmezeit, automatische Distanzmessung und Fotonummer, ggf. Hinweispefeile und Anmerkungen als Freitext.

Im Rahmen der TV-Untersuchung sind Einblendungen vor und während der Inspektion wie folgt vorzunehmen:

Das Diagramm zeigt die Einblendungen zu Beginn der Inspektion auf einem blauen Hintergrund. Die Felder sind wie folgt angeordnet:

- Linke Spalte (vertikal):**
 - Haltungsnummer
 - oberer Schacht
 - unterer Schacht
 - Inspektionsrichtung
 - Kanalart
 - Querschnitt
 - Dimension (Breite/Höhe)
 - Material des Rohrs
 - Ort/Ortsteil
 - Straße
 - Projektnummer
- Rechte Spalte (vertikal):**
 - Bild Blickrichtung (großes leeres Feld)
 - Inspektionsfirma
 - Name des Inspektors
 - Wetter
- Untere Spalte (horizontal):**
 - Datum
 - Uhrzeit
 - LZ1/LZ2
 - Fotozähler

Abbildung 4: Einblendungen zu Beginn der Inspektion

Abbildung 5: Einblendungen während der Inspektion

Der Einsatz von Scannersystemen zur Kanalinspektion ist nur nach Zustimmung des AG möglich. Im Vorfeld des Einsatzes von Scannersystemen sind die diesbezüglichen SEDD-spezifischen Anforderungen zwingend mit dem AG abzustimmen.

2.3 Personal

Die Inspektionsfahrzeuge müssen mindestens mit zwei Personen besetzt sein (s. a. Merkblatt DWA-M 174 [6]). Arbeiten mehrere Einheiten zusammen, ist eine Anpassung der Personalzahl möglich.

Das für die Reinigung zum Einsatz kommende Personal muss ausreichend Fachkenntnisse im Kanalbau bzw. im Bereich Kanalisation besitzen und sollte durch Zertifikate nachweislich außerbetrieblich geschult sein. Der TV-Operator für die Schadenserfassung muss die Qualifizierung zur Schadensdokumentation nach den Anforderungen der DIN EN 13508-2 [1] in Verbindung mit Merkblatt DWA-M 149-2 [3] besitzen (beispielsweise durch DWA-Kanalinspektionskurs) und sollte über eine Praxiserfahrung von mindestens einem Jahr verfügen.

2.4 Durchführung der indirekten optischen Inspektion von Kanälen und Leitungen

2.4.1 Anforderungen an Erfassungssoftware

Die zur Dokumentation eingesetzte Erfassungssoftware muss sicherstellen, dass alle Feststellungen (Schäden) entsprechend vorgegebenem Kodierungssystem erfasst werden können.

Als **Kodiersystem** vorgegeben wird die **DIN EN 13508-2, Stand 08-2011** [1] in Verbindung mit dem **DWA-Merkblatt DWA-M 149-2, Stand 12-2013** [3], auch veröffentlicht in der Gemeinschaftspublikation DIN EN 13508-2/DWA-M 149-2 [2].

Die in der DIN EN 13508-2/DWA-M 149-2 [2] aufgeführten Inspektionstexte für die Haltungsinspektion sind allein maßgebend für die Schadensbeschreibung, davon abweichende Inspektionstexte sind nicht zulässig. Der Einsatz des Codes „Y“ für geforderte, aber nicht erkenntliche Charakterisierungen ist generell zu vermeiden. Vielmehr ist durch Nutzung anderer Kodierungsmöglichkeiten der Schaden so weit wie möglich zu beschreiben. Auf eine Anwendung von „Y“ für die 1. bzw. 2. Charakterisierung bei den in der Anlage 1.2 nicht zu verwendenden Schadenskürzel aufgeführten Schadensbeschreibungen ist generell zu verzichten.

2.4.2 Anforderungen an die Inspektionsdurchführung und Schadensaufnahme

Der Ist-Zustand, der Haupt- und Anschlusskanäle ist ordnungsgemäß aufzunehmen, einzumessen und in der Gesamtheit zu dokumentieren. Dies betrifft nicht nur die Schäden, sondern auch alle anderen festgestellten Zustände. Sind mehrere Feststellungen an derselben Station zu dokumentieren, müssen zuerst die Informationen zum Bestand und erst danach zum Zustand aufgenommen werden. Treten gehäuft Schadensbilder auf, die nicht mit dem vorgeschriebenen Kodiersystem erfasst werden können, ist dies mit dem Auftraggeber zu klären. Auch bei Abnahme-TV-Untersuchungen nach Teilsanierungen ist die gesamte Leitung mit allen Zuständen in vollem Umfang zu erfassen.

Die Inspektionskamera ist so zu führen, dass ein vollständiger Eindruck vom Zustand des Kanals entsteht. Während der Bewegung der Kamera in der Rohrachse ist die Objektivausrichtung so einzustellen, dass ein aufrechtstehendes, seitenrichtiges Videobild aufgezeichnet wird. Mit geschwenkter Kamera ist, mit Ausnahme der Dokumentation von Längsrissen, eine Axialfahrt nicht zulässig. Alle Muffen und Übergangsbereiche sind bei erkennbaren oder vermuteten Abweichungen vom regulären Zustand über den vollen Rohrumfang abzuschwenken.

Die quantitative Beurteilung des Schadensmaßes hat unter Nutzung der 1. und 2. Quantifizierung zu erfolgen, wobei strikt die in der DIN EN 13508-2/DWA-M 149-2 [2] aufgeführten Quantifizierungen zu verwenden sind. Das Schadensmaß ist für jeden(!) Schaden, für den eine Quantifizierung vorgesehen ist, detailliert zu beschreiben.

Die Lage der Feststellungen am Umfang ist mit Hilfe der Positionsangaben über die Ziffernblattreferenz immer aufzuzeichnen. Ausdehnungen über den Gesamtumfang sind mit Zifferblattreferenz von 12 bis 12 anzugeben.

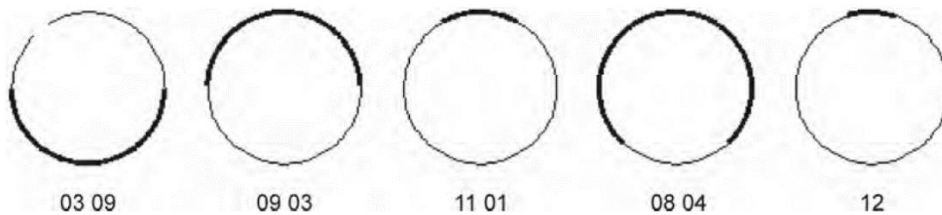


Abbildung 6: Zifferblattreferenz Haltung

Standbilder von Schäden, einschließlich der schadensbeschreibenden Texteinblendung müssen mindestens 5 Sekunden sichtbar bleiben. Während der Eingabe des Textes ist die Aufzeichnung des Videos anzuhalten. Die Einblendungen müssen sich farblich deutlich vom jeweiligen Hintergrund abheben.

Die Fahrgeschwindigkeit muss dem Objektzustand angepasst sein und darf gemäß DWA-Merkblatt 149-5 [4] maximal 15 cm/s betragen. In der Regel sollte mit einer mittleren Geschwindigkeit von 1 – 3 cm/s befahren werden. Bei Kugelbildscannern ist die Fahrgeschwindigkeit an das gewählte Bildaufnahmeintervall anzupassen. Die Untersuchung soll in Fließrichtung durchgeführt werden. Nur wo dies nicht möglich ist (z. B. Abbruch der Inspektion, Inspektion vom Hauptkanal aus), ist gegen die Fließrichtung zu inspizieren.

Bei TV-Inspektionen in Vorbereitung und bei der Abnahme von Sanierungsmaßnahmen (Abnahme der Bauleistung, Gewährleistungsabnahme) sind alle Muffen mit Auffälligkeiten und jeder Anschluss bei stehender Kamera vollständig abzuschwenken und jeder Riss und jeder einragende Stutzen, sofern anlagentechnisch möglich, zu vermessen.

Die Inspektion beginnt immer am Rohranfang. Die Stationierung am Rohranfang ist 0,00m. Im Regelfall ist der Rohranfang identisch mit der Schachtinnenwand. Ragt das Rohr in den Schacht, ist die Länge des einragenden Rohrstücks zu bestimmen, um die Inspektionskamera an der Schachtinnenwand positionieren zu können. Schäden an dem einragenden Rohrstück sind als Notiz zu erfassen.

Folgende Sonderfälle sind zu berücksichtigen:

- Geschlossene Rohrleitung im Schacht (z.B. Zwillingsschächte): maßgebend ist der gem. Abbildung 7 dargestellte Bezugspunkt. Der Beginn des Rohranfangs ist zu vermessen oder gem. der Stationierung der Inspektion sowie der übergebenen Unterlagen abzuschätzen (Lagepläne, Handlungsberichte)
- Ende der Inspektion ohne Informationen zum Endpunkt (z.B. geschlossene Revisionsöffnung): für die Länge des einragenden (nicht zu berücksichtigenden) Leitungsanteils sind 0,5 m anzusetzen

Die Aufzeichnung jedes Inspektionsvideos beginnt mit dem Zählerstand „00:00:00“.

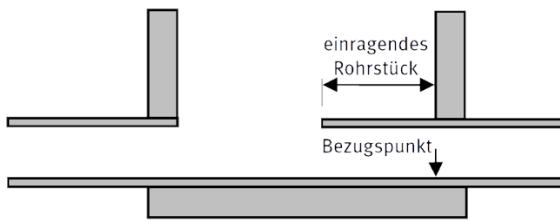


Abbildung 7: Inspektionsanfang an der Schachtinnenwand

Am Anfang und Ende der Inspektion ist der Schacht mit der TV-Kamera abzuschwenken, damit ein Eindruck zum baulichen Zustand der Schächte möglich wird. Schadensfeststellungen des Schachtes sind in den Haltungsinspektionsdaten, z. B. vor oder nach Feststellung des Rohrleitungsanfangs oder -endes, nicht zulässig!

Werden erhebliche Schäden mit Gefahr im Verzug an den Entwässerungsanlagen (Hauptkanäle, Anschlusskanäle, Schächten und Bauwerken) festgestellt, sind die Schäden im Lageplan einzutragen und so weit möglich fotografisch zu dokumentieren. Die Bilder sind mit einem Dateinamen (z. B. „05M75_Schacht_Schaden.jpg“) zu versehen und im Ordner „Bilder“ abzulegen. Weiterhin ist die Stadtentwässerung Dresden unverzüglich darüber zu informieren. Siehe hierzu auch: 0 Informationspflicht bei betrieblichen Störungen und außergewöhnliche Schäden.

Umgang mit unterschiedlichen Einzelrohrlängen

Im Rahmen der Inspektion sind u.a. auch Einzelrohrlängen zu erfassen. Sollten sich diese in einer Rohrleitung unterscheiden, ist als Einzelrohrlänge standardmäßig ein Wert von 1,0 m zu erfassen.

Erfassung von Unterbögen

Die Erfassung von Unterbögen erfolgt nach dem aktuellen DWA-Regelwerk v.a. auch anhand des Wasserstands im Rohr. Grundsätzlich ist, anhand der vorab durchgeführten Reinigung, ein entsprechender Wasserfluss sicherzustellen, um mögliche Unterbögen erkennen zu können. Sollte insbesondere im Anschlusskanalbereich eine Reinigung nicht erfolgt sein (z.B. im Rahmen von Neubauabnahmen), sind für biegeeweiche Rohrleitungen zusätzlich Neigungs- und Verformungsmessen durchzuführen und zu dokumentieren.

2.4.3 Überprüfung und Vervollständigung von Haltungsgrunddaten

Bei jeder Haltung ist die Nennweite am Anfangspunkt der Inspektion nachzumessen und auf Übereinstimmung mit den vom AG bereitgestellten Planunterlagen zu prüfen. Festgestellte Abweichungen sind zu dokumentieren.

Neben der Erfassung der Zustände im Kanal sind im Rahmen der Inspektion die vom AG bereitgestellten Haltungsgrunddaten hinsichtlich der in Tabelle 1 aufgeführten einzelnen Bestandsinformationen zu überprüfen oder, wo erforderlich, zu ergänzen. Die überprüften und ggf. vervollständigten Daten sind mit den Inspektionsergebnissen im Format Typ B nach Merkblatt DWA-M 150 [5] dem AG wieder zu übergeben (s. a. **Fehler! Verweisquelle konnte nicht gefunden werden. Fehler! Verweisquelle konnte nicht gefunden werden.**). Auf die Verwendung der vom AG bereitgestellten Referenzdaten zu Material-art/Profilauskleidungsmaterial, Profilarart und Profilauskleidung wird ausdrücklich verwiesen.

Tabelle 1: Zusammenstellung der mit der Inspektion zu prüfenden/zu ergänzenden und an SEDD mit den Inspektionsergebnissen zu übergebenden Haltungsgrunddaten (HG)

Kennung	Feldbezeichnung	Einheit	Feldformat	Referenztable 2)	von SEDD gefordert
HG001	Haltungsbezeichnung		A33		X
HG003	Knotenbezeichnung oben		A16		X
HG004	Knotenbezeichnung unten		A16		X
HG102	Straßenname		M	SEDD	X
HG104	Ortsteilname		M	SEDD	X

Kennung	Feldbezeichnung	Einheit	Feldformat	Referenztable 2)	von SEDD gefordert
				SEDD (104)	X
HG304	Materialart		A4	SEDD (105)	X
HG305	Profilart		A2	SEDD (106)	X
HG306	Profilbreite	[mm]	I4		X
HG307	Profilhöhe	[mm]	I4		X
HG308	Profilauskleidung		A1	SEDD (107)	X
HG309	Profilauskleidungsmaterial		A4	SEDD (105)	X
HG310	Haltungslänge	[m]	F8.3		X
HG313	Haltungsart		A1	108	X
HG314	Rohrlänge (Einzelrohrlänge)	[m]	F7.3		X
HG999	Bemerkung ¹⁾		M		X

¹⁾ Nur bei Bedarf verwenden

²⁾ Nummer entspricht Nummerierung der Referenztable in Merkblatt DWA-M 150 [5]

2.4.4 Allgemeines zur Vergabe neuer Schacht und Haltungsnummern

Die Bezeichnung der Abwasserobjekte erfolgt nach dem 1000er Blattschnitt der Stadtkarte Dresdens. Alle Schächte und Haltungen innerhalb eines 1000er Blattes erhalten die Bezeichnung des jeweiligen Blattes und eine laufende Nummer (z.B. 01A18 oder 13M79). Innerhalb der Bezeichnungen wird nicht zwischen verschiedenen Netzarten unterschieden. Die Schachtnummern wird durch die Dokumentationsabteilung festgelegt.

Hinweis zu den folgenden Abschnitten: falls neue Netzelemente im Rahmen der TV-Untersuchung aufgefunden werden, sollte zunächst eine Rücksprache mit der SEDD erfolgen, um ggf. sofort eine korrekte Bezeichnung ermitteln zu können. Für den Fall, dass dies kurzfristig nicht möglich ist, soll wie nachfolgend beschrieben verfahren werden.

2.4.5 Umgang mit verdeckten Schächten

Werden bei der optischen Inspektion verdeckte Schächte angetroffen und handelt es sich nicht um Kamin- oder Lüftungsschächte, so ist beim Erreichen dieser Schächte die Inspektion zu beenden und eine neue Inspektion zu beginnen. Für die Nummernvergabe wird auf den nachfolgenden Punkt verwiesen.

2.4.6 Umgang mit aufgefunden Schächten

Werden im Zuge der Inspektion unbekannte Schächte gefunden, sind diese mit einer provisorischen Schachtnummer, beispielsweise X001 zu versehen. Sind die aufgefundenen Schächte verdeckt, ist die provisorische Schachtnummer mit einem Bindestrich und dem Zusatz V (für verdeckt) zu ergänzen (z. B.: X001-V). Werden mehrere Schächte aufgefunden ist die Bezeichnung fortlaufend, in einer Schritten hochzuzählen. Die aufgefundenen Schächte sind im Lageplan darzustellen und mit der gewählten Bezeichnung zu versehen.

Handelt es sich bei dem aufgefundenen Schacht nicht um einen Lüftungs- oder Kaminschacht, wirkt der aufgefundene Schacht bei Haupt- und Anschlusskanälen, sowie bei der Bestands- und Zustandserfassung trennend. Die laufende Inspektion ist am aufgefundenen Zwischenschacht zu beenden, wobei der Endschacht die vergebene provisorische Schachtnummer bekommt, und es ist mit einer neuen Inspektion fortzufahren. Der Startschacht und die Haltungsnummer der weiterführenden Inspektion bekommen ebenfalls die für den aufgefundenen Zwischenschacht vergebene provisorische Schachtnummer.

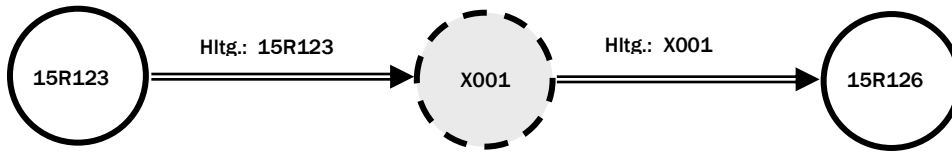


Abbildung 8: Beispiel Nummerierung für einen aufgefundenen Zwischenschacht

Im Falle von aufgefundenen Zwischenschächten bei Anschlusskanälen ist analog zu verfahren.

2.4.7 Umgang mit Lüftungsschächten und Kaminschächten

Die optische Inspektion ist ohne Unterbrechung fortzusetzen.

2.4.8 Umgang mit unbekanntem Einläufen von Haltung in Haltung

Wird bei der Inspektion als Endpunkt der Ablauf in eine Haltung festgestellt und besitzt dieser Einlaufpunkt noch keine von SEDD vorgegebene Schachtnummer, so ist durch den Inspekteur eine provisorische Schachtnummer zu vergeben. Hierfür gelten die unter Punkt 2.4.6 aufgeführten Grundsätze, wobei der Einlaufpunkt nach einem Bindestrich den Zusatz E erhält (z. B.: X002-E).

2.4.9 Nummerierung bei mehreren an einem Schacht abgehenden Haltungen

Wenn seitens des Auftraggebers nicht bereits in den Inspektionsunterlagen vorgegeben, sind bei zwei und mehr an einem Schacht beginnenden Haltungen die Haltungsnummern mit fortlaufenden Buchstabenanhängen zu unterscheiden, z. B. 15M123a und 15M123b usw. Dabei ist an der äußersten in Fließrichtung links liegenden Haltung mit „a“ zu beginnen und die Bezeichnung im Uhrzeigersinn weiterzuführen ist (s. Abbildung 99).

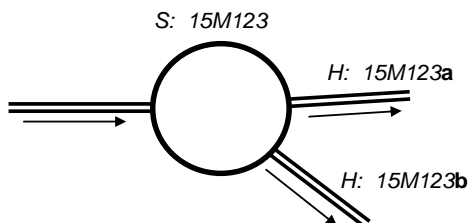


Abbildung 9: Beispiel Nummerierung von mehreren an einem Schacht abgehenden Haltungen

Bei Schächten mit parallelen Haltungen bzw. bei Doppel- und Mehrfachdükern mit gleichen Anfangs- und Endschächten sind die Haltungsnummern hilfsweise mit den Zusätzen „a“ und „b“ zu versehen, wobei an der äußersten in Fließrichtung links liegenden Haltung mit „a“ zu beginnen und die Bezeichnung im Uhrzeigersinn weiterzuführen ist (s. Abbildung 910). Liegen die Haltungen übereinander, erhält die Haltung mit der größeren Nennweite den Zusatz „a“, die Haltung mit der kleineren Nennweite den Zusatz „b“. Weichen beide Haltungen die gleiche Nennweite auf, ist die obere Haltung mit dem Zusatz „a“ und die untere Haltung mit dem Zusatz „b“ zu versehen.

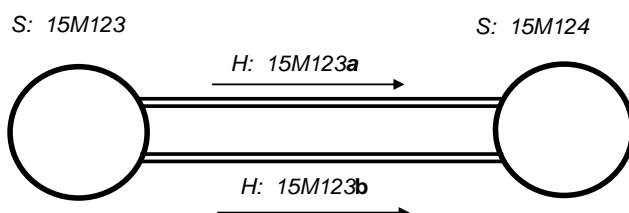


Abbildung 10: Beispiel Nummerierung von parallelen Haltungen

2.4.10 Anschlusskanäle

In den übergebenen Unterlagen sollten alle Elemente der Anschlusskanäle eine Bezeichnung besitzen. Die Bezeichnungen sind durch den Inspekteur auf Vollständigkeit zu prüfen und gegebenenfalls fehlende Bezeichnungen zu ergänzen. Die Bezeichnung dieser Objekte hat mit der nachfolgenden Nummerierungsvorgabe zu erfolgen.

Benennungsschema der Anschlusskanäle

- Bezeichnung der Haltung oder des Schachts in die eingebunden wird
- Bindestrich,
- laufende zweistellige Zahl,

Hinweise zum Benennungsschema der Anschlusskanäle:

- bei der Zählung der Anschlusskanäle wird der Schacht und die Haltung mit der gleichen Bezeichnung als Einheit betrachtet
- wurden noch keine Anschlusskanäle nummeriert, beginnt die Zählung mit -01
- die Schrittweite der Zählung beträgt 1
- bei einstelligen Zahlen ist eine Null voranzustellen
- wurden bereits Anschlusskanäle bezeichnet, ist die höchste vergebene Zahl um eins zu erhöhen und als erste neu zu vergebende Bezeichnung zu verwenden
- sind mehrere Anschlussleitungen an der gleichen Station übereinander an die Haltung angeschlossen, erhält der obere Anschluss die niedrigere fortlaufende Nummer (z. B. oben: -01, unten: -02)
- sind mehrere Anschlussleitungen mit gleicher Uhrzeit übereinander an einen Schacht angeschlossen, erhält der obere Anschluss die niedrigere fortlaufende Nummer (z. B. oben: -01, unten: -02)

Benennungsschema des Von-Punktes

- Die Bezeichnung des Von-Punktes erfolgt analog der Bezeichnung des Anschlusskanals.

Benennungsschema des Bis-Punktes

- Bezeichnung der Haltung oder des Schachts in die eingebunden wird
- HS
- gleiche laufende Nummer wie bei der Haltungsbezeichnung

Tabelle 2: Beispiele für die Bezeichnungen am Anschlusskanal

Anschlusskanal	Von-Punkt	Bis-Punkt
08V17-03	08V17-03	08V17HS03
12A26-12	12A26-12	12A26HS12

Die Benennung von am Schacht angeordneten Anschlusskanälen mit mehreren abgehenden Haltungen erfolgt analog. Hierbei ist jedoch zu beachten, dass zur Verdeutlichung zusätzlich der Buchstabe „a“ in die Bezeichnung eingefügt wird. Siehe z.B. Abbildung 9: ein am Schacht 15M123 angeschlossener Anschlusskanal würde die Bezeichnung 15M123a-01 erhalten.

Erkennbare verschlossene Anschlüsse sind im Zuge der TV-Untersuchung analog zu den in Betrieb befindlichen Anschlüssen aufzunehmen. Erkennbar müssen die Art und der Zustand des Verschlusses sein.

2.4.11 Schächte und Bauwerke

Im Folgenden werden Besonderheiten an Schächten und Bauwerken der SEDD dargestellt, welche im Rahmen der TV-Inspektion zu berücksichtigen sind. Hinsichtlich der Nummerierung sind v.a. die Abschnitte 2.4 – 2.10 zu beachten.

2.4.11.1 Zwillingschächte und mehrteilige Bauwerke

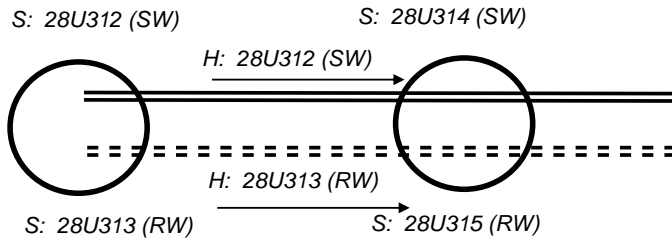


Abbildung 11: Zwillingschächte

Der Schacht bzw. das Bauwerk erhält jeweils eine separate Bezeichnung für Regen- und Schmutzwasser.

2.4.11.2 innenliegende Abstürze

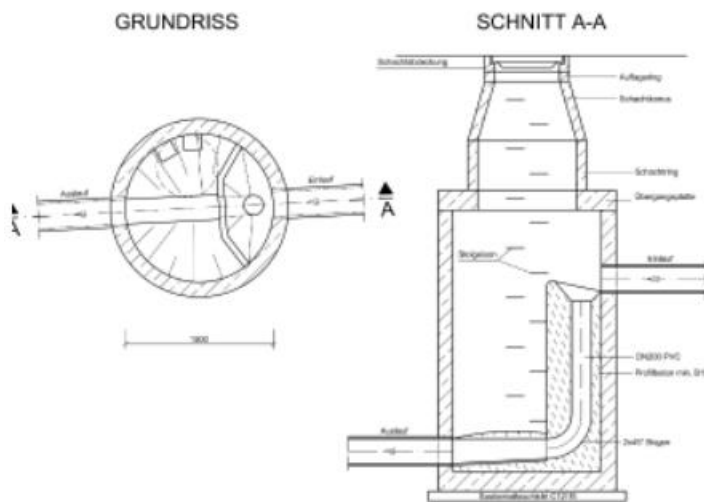


Abbildung 12: Schacht mit innenliegendem Absturz

Benennungsschema der Leitung des innenliegenden Absturzes

- Bezeichnung des Schachts in welchem sich der innenliegende Absturz befindet
- ILA

Benennungsschema des Von-Punktes

- Bezeichnung des Schachts in welchem sich der innenliegende Absturz befindet
- ILA

Benennungsschema des Bis-Punktes

- Bezeichnung des Schachts in den der innenliegende Absturz eingebunden ist

Tabelle 3: Beispiele für die Bezeichnungen am innenliegenden Absturz

innenliegender Absturz	Von-Punkt	Bis-Punkt
08V17ILA	08V17ILA	08V17
12A26ILA	12A26ILA	12A26

2.4.11.3 außenliegende Abstürze

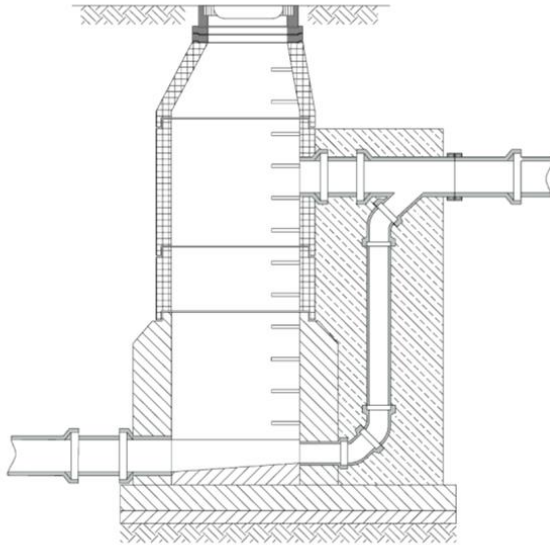


Abbildung 13: Schacht mit außen liegendem Absturz

Benennungsschema der Leitung des außenliegenden Absturzes

- Bezeichnung der Haltung von der der außenliegende Absturz abgeht
- ALA

Benennungsschema des Von-Punktes

- Bezeichnung der Haltung von der der außenliegende Absturz abgeht
- ALA

Benennungsschema des Bis-Punktes

- Bezeichnung der Haltung von der der außenliegende Absturz abgeht

Tabelle 4: Beispiele für die Bezeichnungen am außenliegenden Absturz

außenliegender Absturz	Von-Punkt	Bis-Punkt
08V17ALA	08V17ALA	08V17
12A26ALA	12A26ALA	12A26

2.4.11.4 Notüberläufe

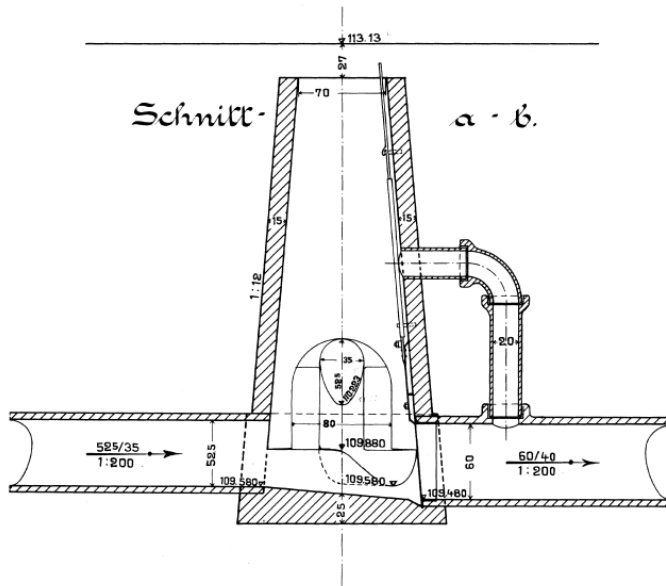


Abbildung 14: Schacht mit Notüberlauf

Benennungsschema der Leitung des Notüberlaufs

- Bezeichnung des Schachts von der der Notüberlauf abgeht
- ÜLA

Benennungsschema des Von-Punktes

- Bezeichnung des Schachts von der der Notüberlauf abgeht

Benennungsschema des Bis-Punktes

- Bezeichnung der Haltung in die die Leitung eingebunden ist
- ÜLA

Tabelle 5: Beispiele für die Bezeichnungen am Notüberlauf

Notüberlauf	Von-Punkt	Bis-Punkt
08V17ÜLA	08V17	08V17ÜLA
12A26ÜLA	12A26	12A26ÜLA

2.4.12 Spül- und Inspektionsgrenze

Hauptkanal

Die Inspektion einschließlich Spülung und Reinigung sind auf den Umfang der beauftragten Leistungen für den Hauptkanal zu beschränken. Für die Erfassung und Dokumentation von Anschlüssen bedeutet dies, dass bei Stutzen nur die unmittelbare Anbindung des Anschlussrohres an den Hauptkanal zu erfassen ist. Feststellungen zum Zustand im weiteren Verlauf des Anschlusskanals gehören zur Anschlusskanalinspektion und sind dort zu dokumentieren. Bei industriell vorgefertigten Abzweigen (Formstücken) endet die Erfassung von Zuständen an der Rohrverbindung des Formstücks zum Anschlusskanal.

Anschlusskanäle

Anschlusskanäle sind bis zur Revisionsmöglichkeit im Bereich der Grundstücksgrenze zu inspizieren. Insofern sich keine Revisionsmöglichkeit im Bereich der Grundstücksgrenze befindet, kann alternativ eine optische Inspektion bis zum ersten eindeutig wiedererkennbaren Punkt der Leitung (Abzweig, Krümmer, Materialübergang o.ä.) auf dem Grundstück erfolgen. Für den Fall, dass kein wiedererkennbarer Punkt aufgefunden werden kann, ist das weitere Vorgehen mit dem AG abzustimmen. In den Ergebnissen der

optischen Inspektion ist die Lage der Grundstücksgrenze zu kennzeichnen. Hierfür ist die allgemeine Anmerkung gemäß DIN EN 13508, Teil 2 (BDB) und je nach Genauigkeit, ein in der Anlage 4 aufgeführter standardisierter Text zu verwenden. Zur Abgrenzung der Zuständigkeiten bzw. Grenzen von Anschlusskanal und Grundstücksentwässerung sind die Festlegungen der TR 2.1 sowie der Entwässerungssatzung zu beachten.

2.4.13 Informationspflicht bei betrieblichen Störungen und außergewöhnliche Schäden

Werden bei der Reinigung und Inspektion betriebliche Störungen, wie beispielsweise sehr starker Fremdwasserzulauf, starke Verwurzelung, starke Ablagerungen oder ähnliches festgestellt, ist umgehend die Stadtentwässerung Dresden GmbH (Dispatcher) zu informieren und das weitere Vorgehen abzustimmen. Analog ist bei Feststellung außergewöhnlicher baulicher Schäden zu verfahren. Zu den außergewöhnlichen baulichen Schäden zählen beispielsweise ein erheblicher Materialeintrag mit und ohne sichtbarer Hohlraumbildung, starke Verformung, starke Scherbenbildung oder der Einsturz der Entwässerungsanlage.

2.4.14 Unfallverhütung und Arbeitsschutz

Mit der Reinigung und Inspektion der Kanalisation ist regelmäßig der Einstieg in abwassertechnische Anlagen verbunden. Hierzu und für alle weiteren damit im Zusammenhang stehenden Arbeiten sind die dafür zutreffenden einschlägigen Arbeitsschutz- und Unfallverhütungsvorschriften zu berücksichtigen. Es sind alle einschlägigen Sicherheitsvorkehrungen entsprechend den Vorschriften und Empfehlungen unter Beachtung des Betriebes der zu inspizierenden Kanalisationsbereiche zu treffen. Die Unfallverhütungsvorschriften sind einzuhalten, die entsprechende Sicherheitstechnik ist während der Kanalarbeiten vorzuhalten.

Bei der Reinigung und Inspektion sind grundsätzlich die Verordnung über Sicherheit und Gesundheitsschutz auf Baustellen (Baustellenverordnung) sowie die Betriebssicherheitsverordnung (BetrSichV), jeweils in der aktuellen Fassung, zu berücksichtigen. Hinzu kommt die Einhaltung weiterer einschlägiger Sicherheitsvorschriften und Bestimmungen wie z. B. (Auflistung nicht abschließend):

- DGUV Vorschrift 1 "Grundsätze der Prävention", 2013
- DGUV Vorschrift 21 „Abwassertechnische Anlagen“, 1997
- DGUV Vorschrift 70 „Fahrzeuge“, 2000
- DGUV Vorschrift 211-041 „Sicherheits- und Gesundheitsschutzkennzeichnung“, 2016
- DGUV Regel 103-003 „Arbeiten in umschlossenen Räumen von abwassertechnischen Anlagen“, 2008
- DGUV Regel 112-198 „Benutzung von persönlichen Schutzausrüstungen gegen Absturz“, 2019
- DGUV Regel 113-001 „Explosionsschutz-Regeln“, 2021
- DGUV Information 212-016 „Warnkleidung“, 2021

Dem DWA-Merkblatt M 149-5 [4] sind ebenfalls Hinweise zur Arbeitssicherheit und zum Gesundheitsschutz zu entnehmen.

2.5 Dokumentation der Inspektionsergebnisse

Die Ergebnisse der Kanalinspektion sind in einem Projektverzeichnis zu dokumentieren. In diesem Projektverzeichnis sind die Dokumentationen abzulegen für:

- Videodokumentation
- Bilddokumentation
- Untersuchungsbericht
- Lageplan

2.5.1 Projektnummer

Die Projektnummer wird durch den AG bekanntgegeben. Für die Projektbezeichnung wird folgende vereinheitlichte Nummerierungsvorschrift verwendet.

Tabelle 6: Projektnummer

Anzahl der Stellen	Beschreibung	Anmerkungen
2	Jahr der geplanten Inspektion	
4	laufende Nummer	

Beispiel für ein Projekt (Nr. 179) aus dem Jahr 2024: 240179

2.5.2 Videodokumentation

Die Inspektion einer Haltung ist in einer Videodatei zu dokumentieren. Nur bei Abbruch und Inspektion von der Gegenseite ist für die Gegenbefahrung der betroffenen Haltung eine zweite Videodatei anzulegen. Damit kann es maximal zwei Videodateien für die Untersuchung einer Haltung geben.

Die erzeugten Videodateien für die Haupt- und Anschlusskanäle sind in dem Projektverzeichnis mit einem Videodateinamen entsprechend nachfolgender Bildungsregel abzulegen:

Tabelle 7: Benennung der Videos

Anzahl der Stellen	Beschreibung	Anmerkungen
1	Haltungs- bzw. Leitungsbezeichnung "_" Unterstrich in Fließrichtung unten liegender Schacht	
1	"_" Unterstrich Inspektionsrichtung	G für gegen oder I für in Fließrichtung inspiziert
1	"_" Unterstrich Datum im Format JJJJMMTT	
1	"_" Unterstrich Uhrzeit im Format HHMM	
2	„_G“ Bei Abbruch der Inspektion und Inspektion in Gegenrichtung	Nur bei Bedarf!
1	"." Punkt	
3	Dateiendung	z.B.: mpg

Beispiel für Hauptkanäle:

- z. B. 24R33_24R32_G_20071011_0817.mpg

Beispiele für Anschlusskanäle:

- z. B. 24R33-01_24R33HS01_I_20071019_1520.mpg

Existiert eine Gegenuntersuchung ist dem Videodateinamen der Zusatz „_G“ anzuhängen. (Im Beispiel: Bei Abbruch der Inspektion und Inspektion in Gegenrichtung):

Beispiel einer Gegenuntersuchung für Hauptkanäle:

- z. B. 24R33_24R32_G_20071011_0817_G.mpg

Beispiele einer Gegenuntersuchung für Anschlusskanäle

- z. B. 24R33-01_24R33HS01_G_20071019_1520_G.mpg

In dem Projektverzeichnis ist ein kostenfreies Betrachtungsprogramm mitzuliefern, das einen schnellen Zugriff auf jede Haltung und dort auf beliebige Stationierungen ermöglicht. Ferner muss das Betrachtungsprogramm in übersichtlicher Form eine haltungsbezogene Betrachtung der vom Inspekteur zu gravierenden Schäden abgelegten Schadensfotos (Gefahr im Verzug) mit zugehöriger Stationierung des Schadens

ermöglichen. Die Möglichkeit für die Erstellung, Betrachtung und den Ausdruck einer Berichtsgrafik gemäß Anlage 2 wird gefordert.

2.5.3 Bilddokumentation

Tabelle 8: Benennung der Bilder

Anzahl der Stellen	Beschreibung	Anmerkungen
3	laufende Nummer	
1	"_" Unterstrich	
4	Zufallszahl	
1	"_" Punkt	
5	Videobandnummer	
1	"." Punkt	
3	Dateiendung	z.B.: png, jpg, ...

2.5.4 Untersuchungsbericht

Ein Untersuchungsbericht in Papierform wird nicht gefordert. Das mitgelieferte Betrachtungsprogramm muss jedoch die Erstellung eines Untersuchungsberichts nach Merkblatt DWA-M 149-5 [4], Abschnitt 7.4.2 zu jeder Haltung mit Haltungsgrafik und ggf. einer Fotodokumentation der gravierenden Schäden (siehe Punkt 2.4.13 Informationspflicht bei betrieblichen Störungen und außergewöhnliche Schäden) ermöglichen. Die Untersuchungen und ggf. Gegenuntersuchungen müssen in einem Untersuchungsbericht in Fließrichtung, lage- und seitenrichtig zusammengestellt und ausgedruckt werden können.

2.5.5 Mengenermittlung

Jedem Projekt ist eine Massenermittlung (Haltungsverzeichnis mit Summation der untersuchten Kanallängen) digital beizufügen und im Ordner Mengenermittlung als digitale Datei, vorzugsweise im Excel-Format, mindestens jedoch als PDF-Datei abzulegen.

Aus der Mengenermittlung müssen die auf dem Datenträger enthaltenen Haltungen mit Inspektionsdatum, Schacht oben, Schacht unten und Straßename ersichtlich sein.

2.5.6 Lageabweichungen und messtechnisch erfasste Feststellungen

Protokolle zur Dokumentation von Lageabweichungen und messtechnisch erfassten Feststellungen (z.B. Neigungs- und Temperaturmessungen etc.) sind im Ordner sonstiges abzulegen.

2.5.7 Lageplan

Der Lageplan muss eine zweifelsfreie Zuordnung der Untersuchungsergebnisse ermöglichen. Im Lageplan ist darzustellen:

- vorgegebene Schachtnummern
- neu vergebene Schachtnummern
- verdeckte oder nicht auffindbare Schächte
- Kennzeichnung vom Plan abweichender Kanalverläufe und Nennweitenänderungen
- Markierung neu aufgefundener bzw. in der Lage abweichender Anschlusskanäle
- gravierende Mängel

Die Benennung der Lagepläne erfolgt nach dem folgenden Benennungsschema:

- Projektnummer
- Unterstrich
- laufende Plannummer von „x“ Plänen insgesamt

Beispiel: Projekt 230179, 12 Pläne gesamt:
Bezeichnung Plan 1: 230179_1von12

Die Übergabe des Lageplans an den Auftraggeber erfolgt als pdf-Datei. Bei der Übergabe ist das Format des vom Auftraggeber an den Auftragnehmer übergebenen Lageplans beizubehalten.

Bei der Zusammenstellung der Daten für die Überspielung auf Datenträger ist darauf zu achten, dass nur die Lagepläne in die entsprechenden Datenordner „Pläne“ übernommen werden, zu denen auf dem jeweiligen Datenträger bzw. Austauschordner auch tatsächlich Inspektionsdaten enthalten sind.

2.5.8 Benennungsschema

Benennungsschema für:

- Von AG an AN: Projektnumer_SeDd.xml
- Von AN an AG: Projektnumer_NameAn_lfd.Nr.xml

2.6 Datenübergabe

2.6.1 Datenübergabe an den Auftragnehmer

Die Datenübergabe an den Auftragnehmer erfolgt über die SEDD-cloud. Die Anmeldung in der SEDD-cloud erfolgt mit einem personengebundenen Login. Nach der Anmeldung steht für jede Inspektionsfirma einen unternehmensbezogenen Ordner bereit. In diesem befinden sich die Projektordner mit den projektbezogenen Dateien.

2.6.2 Datenübergabe an den Auftraggeber

Standardmäßig erfolgt die Übergabe der Inspektionsergebnisse an den Auftraggeber über den Projektordner in der SEDD-cloud.

Nach Rücksprache mit dem AG ist die Übergabe in Ausnahmefällen auch möglich mittels:

- DVD/CD
- USB-Stick und
- mobile Festplatte

2.6.2.1 Upload der Inspektionsdaten

Die Dateien sind mit der Projektnummer, gefolgt von dem Inhalt zu benennen.

2.6.2.2 DVD als Datenträger

Soll die Videodokumentation auf DVD erfolgen, sind generell DVD-Rohlinge vom Typ +R zu verwenden. In Ausnahmefällen kann bei geringem Leistungsumfang auch eine Dokumentation auf CD erfolgen.

Die Speicherkapazität des Datenträgers ist nur bis maximal 95 % zu belegen, wobei maximal 90 % für die Videodaten und der Rest für die Sachdaten zur verwenden sind.

Bei der Zusammenstellung der Daten ist darauf zu achten, dass die Haupt- und die zugehörigen Anschlusskanäle nach Möglichkeit auf einem Datenträger abgespeichert werden.

Als Nummer der DVD/CD ist die Projektnummer, gefolgt von einem Unterstrich und einer zweistelligen laufenden Nummer zu verwenden. Die Nummer des Datenträgers ist im Datenfeld „Name des Speichermediums“ (<HI115>) in der M 150-Datei zu dokumentieren. Überschreitet die tägliche Inspektionsleistung den Datenumfang einer DVD, sind mehrere in sich abgeschlossene DVDs zu erstellen, wobei die laufende Nummer um eins hochgezählt wird.

Die DVD und die DVD-Hülle sind mit folgenden Angaben zu beschriften:

- Nummer der DVD/CD
- Inspektionsfirma, Inspekteur
- Inspektionsdatum,
- Ort, Straße, Gemeinde,

Stadtentwässerung Dresden	Technische Richtlinien	Fassung v. 20.12.2023 Ersetzt: 20.05.2009 Gültig ab 01.01.2024	Nr.: 1.7
------------------------------	-------------------------------	----------------------------------------------------------------------	-----------------

Unter Beachtung der Ordnerstruktur sind auf jeder DVD neben den Videodaten (s. Pkt. 2.5.2) und digitalen Inspektionsdaten (XML-Daten) im vorgegebenen Datenaustauschformat (s. Pkt. 2.6) sowie die zugehörigen Bilder und ggf. digitalen bzw. gescannten Pläne zu übergeben. Der Umfang der Datensätze muss jeweils den auf der Video-DVD enthaltenenhaltungen entsprechen.

2.6.2.3 USB-Stick bzw. mobile Festplatte als Datenträger

Als Nummer des USB-Sticks beziehungsweise der mobilen Festplatte ist die Projektnummer, gefolgt von einem Unterstrich und einer zweistelligen laufenden Nummer zu verwenden. Die Nummer des Datenträgers ist im Datenfeld „Name des Speichermediums“ (<HI115>) in der M 150-Datei zu dokumentieren. Überschreitet die tägliche Inspektionsleistung den Datenumfang des Datenträgers zu erstellen, wobei die laufende Nummer um eins hochgezählt wird.

Die Datenträger sind mit folgenden Angaben zu beschriften:

- Nummer der DVD/CD
- Inspektionsfirma, Inspekteur
- Inspektionsdatum,
- Ort, Straße, Gemeinde,

Unter Beachtung der Ordnerstruktur sind auf dem Datenträger neben den Videodaten (s. Pkt. 2.5.2) und digitalen Inspektionsdaten (XML-Daten) im vorgegebenen Datenaustauschformat (s. Pkt. 2.6) sowie die zugehörigen Bilder und ggf. digitalen bzw. gescannten Pläne zu übergeben. Der Umfang der Datensätze muss jeweils den auf dem Datenträger enthaltenenhaltungen entsprechen.

Der Rücklauf der mobilen Datenträger erfolgt zeitnah nach Übernahme der Daten durch den Auftraggeber.

2.7 Datenaustauschformat

Für den DV-orientierten Datenaustausch zwischen Auftragnehmer und Auftraggeber wird das im Merkblatt DWA-M 150 „Datenaustauschformat für die Zustandserfassung von Entwässerungssystemen“, beschriebene Datenformat Typ B als standardisiertes Datenaustauschformat vorgeschrieben.

Von den im Merkblatt DWA-M 150 für den Typ B definierten Datenfeldern sind im Rahmen der Datenerfassung nur eine definierte Auswahl mit Dateninhalten zu belegen. Der Umfang, der im Rahmen der Haltungsinspektion zu erfassenden Datenfelder ist in der Anlage 3 Datenformate gemäß DWA M-150 definiert.

Der Auftragnehmer hat nach Abschluss der Inspektion die Ergebnisse als Transferdatei im XML-Format zu liefern (s. a. Pkt. 2.5.4), wobei nur die im Datenformat Typ B definierten Datenfelder für Formatdaten (FD), Haltungsgrunddaten (HG), Haltungsinspektionsdaten (HI) und Haltunzustandsdaten (HZ) gemäß Anlage 3 Datenformate gemäß DWA M-150 zu übergeben sind. Andere Datengruppen z. B. zu Schächten oder auch Referenztabelle sind nicht Bestandteil der Transferdatei. Der Export der DWA M-150-Datei hat für vorstehend aufgeführte Datengruppen (FD/HG/HI/HZ) mit allen im Format Typ „B“ definierten Datenfeldern zu erfolgen, d. h. Datenfelder ohne Dateninhalt sind generell als Leerfelder mitzuübergeben.

3 Literaturverzeichnis

- [1] DIN EN 13508-2. (08-2011). Untersuchung und Beurteilung von Entwässerungssystemen außerhalb von Gebäuden, Teil 2: Kodiersystem für die optische Inspektion.
- [2] DIN EN 13508-2/DWA-M 149-2. (07-2014). Gemeinschaftspublikation DIN EN 13508-2 (08-2011) und DWA-M 149-2 (12-2013). Beuth Verlag / DWA (DWA: ISBN 978-3-944328-49-2).
- [3] Merkblatt DWA-M 149-2. (12-2013). Zustandserfassung und -beurteilung von Entwässerungssystemen außerhalb von Gebäuden, Teil 2: Kodiersystem für die optische Inspektion.
- [4] Merkblatt DWA-M 149-5. (12-2010). Zustandserfassung und -beurteilung von Entwässerungssystemen außerhalb von Gebäuden, Teil 5: Optische Inspektion.
- [5] Merkblatt DWA-M 150. (04-2010). Datenaustauschformat für die Zustandserfassung von Entwässerungssystemen.
- [6] Merkblatt DWA-M 174. (10-2005). Betriebsaufwand für die Kanalisation - Hinweise zum Personal-, Fahrzeug- und Gerätebedarf.
- [7] Merkblatt DWA-M 145-3. (09-2021). Kanalinformationssysteme – Teil 3: Anforderungen an ein Datenmodell und Schnittstelle

4 Abbildungsverzeichnis

Abbildung 1:	Abgrenzung Hauptkanal, Anschlusskanal, Grundstücksentwässerung	4
Abbildung 2:	Abgrenzung Haltungs- und Rohrlängen	5
Abbildung 3:	Definition des Querschnittsmittelpunktes (in Anlehnung an [2])	6
Abbildung 4:	Einblendungen zu Beginn der Inspektion	7
Abbildung 5:	Einblendungen während der Inspektion	8
Abbildung 6:	Zifferblattreferenz Haltung	9
Abbildung 7:	Inspektionsanfang an der Schachtinnenwand	10
Abbildung 8:	Beispiel Nummerierung für einen aufgefundenen Zwischenschacht	12
Abbildung 9:	Beispiel Nummerierung von mehreren an einem Schacht abgehenden Haltungen	12
Abbildung 10:	Beispiel Nummerierung von parallelen Haltungen	13
Abbildung 11:	Zwillingschächte	14
Abbildung 12:	Schacht mit innenliegendem Absturz	14
Abbildung 13:	Schacht mit außen liegendem Absturz	15
Abbildung 14:	Schacht mit Notüberlauf	16

5 Tabellenverzeichnis

Tabelle 1:	Zusammenstellung der mit der Inspektion zu prüfenden/zu ergänzenden und an SEDD mit den Inspektionsergebnissen zu übergebenden Haltungsgrunddaten (HG)	10
Tabelle 2:	Beispiele für die Bezeichnungen am Anschlusskanal	13
Tabelle 3:	Beispiele für die Bezeichnungen am innenliegenden Absturz	14
Tabelle 4:	Beispiele für die Bezeichnungen am außenliegenden Absturz	15
Tabelle 5:	Beispiele für die Bezeichnungen am Notüberlauf	16
Tabelle 6:	Projektnummer	18
Tabelle 7:	Benennung der Videos	18
Tabelle 8:	Benennung der Bilder	19

6 Anlagenverzeichnis

- Anlage 1 Schadenskatalog
- Anlage 2 Haltungsbericht und Lageplan
- Anlage 3 Datenformate gemäß DWA M-150
- Anlage 4 Referenzlisten


gez. Strothteicher
Betriebsleiter

Anlagen

Anlage 1 Schadenskatalog

Anlage 1.1 Musterschadenkatalog

Anlage 1.2 nicht zu verwendenden Schadenskürzel

Anlage 2 Haltungsbericht und Lageplan

Anlage 2.1 Beispiel für einen Haltungsbericht

Anlage 2.2 Beispiel für einen Lageplan

Anlage 3 Datenformate gemäß DWA M-150

Anlage 3.1 Verzeichnis der geforderten Felder für den Datenaustausch

Anlage 4 Referenzlisten

Anlage 4.1 Referenzlisten

Anlage 4.2 Hinweise zur Profilart

Anlage 4.3 Beschreibung der Grundstücksgrenze

Anlage 1 Schadenskatalog

Anlage 1.1 Musterschadenskatalog

→ Siehe beigefügter Katalog

Anlage 1.2 nicht zu verwendenden Schadens Kürzel

Tabelle 1 Schadensbeschreibungen mit Anwendung von „Y“ für die 1. bzw. 2. Charakterisierung, die für die Schadensbeschreibung bei SEDD nicht zugelassen werden

Kürzel	Langtext	Kürzel	Langtext
BAA ^Y	Verformung	BAL ^{ZY}	Schadhafte Reparatur, andere, Verlauf nicht erkenntlich
BABA ^Y	Oberflächenriss (Haarriss)	BAM ^Y	Schadhafte Schweißnaht
BAB ^{BY}	Riss	BAL ^{FY}	Schadhafte Reparatur, Loch im Reparaturwerkstoff, Verlauf nicht erkenntlich
BABC ^Y	Klaffender Riss	BAL ^{GY}	Schadhafte Reparatur, Riss im Reparaturwerkstoff, Verlauf nicht erkenntlich
BAB ^{YA}	Rissbildung, in Längsrichtung	BB ^{AY}	Wurzeln
BAB ^{YB}	Rissbildung, am Rohrumfang	BB ^{BY}	Anhaftende Stoffe
BAB ^{YC}	Rissbildung, komplex	BB ^{CY}	Ablagerungen
BAB ^{YD}	Rissbildung, gewunden oder spiralförmig	BB ^{DY}	Eindringendes Bodenmaterial
BAB ^{YE}	Rissbildung, sternförmig	BB ^{EY}	Anderer Hindernisse
BAB ^{YY}	Rissbildung	BB ^{FY}	Infiltration
BAC ^Y	Rohrbruch/Einsturz	BB ^{HAY}	Ungeziefer, Ratte
BAF ^{AY}	Oberflächenschaden, erhöhte Rauheit	BB ^{HBY}	Ungeziefer, Küchenschabe, Kakerlake
BAF ^{BY}	Oberflächenschaden, Abplatzung	BB ^{HYA}	Ungeziefer, nicht erkenntlich, in Rohrleitung
BAF ^{CY}	Oberflächenschaden, Zuschlagstoffe sichtbar	BB ^{HBY}	Ungeziefer, nicht erkenntlich, in Anschluss
BAF ^{DY}	Oberflächenschaden, Zuschlagstoffe einragend	BB ^{HYC}	Ungeziefer, nicht erkenntlich, in offener Rohrverbindung
BAF ^{EY}	Oberflächenschaden, Zuschlagstoffe fehlen	BB ^{HYY}	Ungeziefer, nicht erkenntlich
BAF ^{FY}	Oberflächenschaden, Bewehrung sichtbar	BB ^{HYZ}	Ungeziefer, nicht erkenntlich, andere Lage
BAF ^{GY}	Oberflächenschaden, Bewehrung einragend	BB ^{HZY}	Ungeziefer, andere Tierart
BAF ^{HY}	Oberflächenschaden, Bewehrung korrodiert	BCA ^{AY}	Abzweig
BAF ^{IY}	Oberflächenschaden, fehlende Wand	BCA ^{BY}	Sattelanschluss, gebohrt
BAF ^{JY}	Oberflächenschaden, Korrosionserscheinungen	BCA ^{CY}	Sattelanschluss, gemeißelt
BAF ^{KY}	Oberflächenschaden, Blasen (Beulen)	BCA ^{DY}	Einfacher Anschluss, gebohrt
BAF ^{KY}	Oberflächenschaden, Blasen (Beulen)	BCA ^{EY}	Einfacher Anschluss, gemeißelt
BAF ^{YA}	Oberflächenschaden, nicht erkenntlich, mechanische Beschädigung	BCA ^{FY}	Anderer Anschluss als Abzweig
BAF ^{YB}	Oberflächenschaden, nicht erkenntlich, allgemeine chemische Beschädigung	BCA ^{GY}	Unbekannter Anschluss
BAF ^{YC}	Oberflächenschaden, nicht erkenntlich, chemische Beschädigung im oberen Teil des Rohrs	BCA ^{YA}	Anschluss, nicht erkenntlich, offen
BAF ^{YD}	Oberflächenschaden, nicht erkenntlich, chemische Beschädigung im unteren Teil des Rohrs	BCA ^{YB}	Anschluss, nicht erkenntlich, geschlossen
BAF ^{YE}	Oberflächenschaden, nicht erkenntlich, Ursache nicht eindeutig feststellbar	BCA ^{YY}	Anschluss, nicht erkenntlich

Kürzel	Langtext	Kürzel	Langtext
BAFY	Oberflächenschaden, nicht erkenntlich	BCAZY	Andere Art des Anschlusses
BAFYZ	Oberflächenschaden, nicht erkenntlich, andere Ursache	BCCYY	Krümmung, nicht erkenntlich
BAFZY	Andere Oberflächenschäden	BDDY	Wasserspiegel
BAHY	Schadhafter Anschluss	BDEAY	Zufluss aus Anschluss, klar (Sohle sichtbar)
BAIAY	einragendes Dichtungsmaterial, Dichtring	BDECY	Zufluss aus Anschluss, trüb
BAIY	einragendes Dichtungsmaterial	BDEDY	Zufluss aus Anschluss, gefärbt
BAJY	Verschobene Verbindung	BDEEY	Zufluss aus Anschluss, trüb und gefärbt
BAKDY	Feststellung der Innenauskleidung, Falten in der Auskleidung, Verlauf nicht erkenntlich	BDEYYA	Zufluss aus Anschluss, Charakterisierung nicht möglich, Schmutzwasser fließt in Niederschlagswasserleitung/-kanal
BALAY	Schadhafte Reparatur, Wand fehlt teilweise, Verlauf nicht erkenntlich	BDEYYB	Zufluss aus Anschluss, Charakterisierung nicht möglich, Niederschlagswasser fließt in Schmutzwasserleitung/-kanal
BALBY	Schadhafte Reparatur, Reparatur zur Abdichtung eines Lochs ist schadhaft, Verlauf nicht erkenntlich	BDEYYC	Zufluss aus Anschluss, Charakterisierung nicht möglich, kein Fehlanschluss erkennbar
BALCY	Schadhafte Reparatur, Ablösen des Reparaturwerkstoffs vom Basisrohr,	BDEYYY	Zufluss aus Anschluss, Charakterisierung nicht möglich
BALDY	Schadhafte Reparatur, fehlender Reparaturwerkstoff an der Kontaktfläche, Verlauf nicht erkenntlich	BDFY	Atmosphäre, nicht erkenntlich
BALEY	Schadhafte Reparatur, überschüssiger Reparaturwerkstoff, der ein Hindernis darstellt, Verlauf nicht erkenntlich	BDGY	Keine Sicht, nicht erkenntlich

Anlage 2 Haltungsbericht und Lageplan

Anlage 2.1 Beispiel für einen Haltungsbericht

→ Siehe beigefügtes Dokument

Anlage 2.2 Beispiel für einen Lageplan

→ Siehe beigefügter Plan

Anlage 3 Datenformate gemäß DWA M-150

Anlage 3.1 Verzeichnis der geforderten Felder für den Datenaustausch

Der Export der Inspektionsergebnisse in die DWA M-150-Datei hat für nachstehend aufgeführte Datengruppen (FD/HG/HI/HZ) mit allen im Format Typ „B“ definierten Datenfeldern zu erfolgen, d. h. Datenfelder ohne Dateninhalt sind generell als Leerfelder zu übergeben.

Tabelle 2 Verzeichnis der geforderten Felder für den Datenaustausch

Kennung	Feldbezeichnung	Einheit	Feldformat (Typ + Anz. Zeichen)	Referenztable nach DWA-M 150	Information von SEDD gefordert	Bereitstellung Referenztable durch SEDD
FD	Formatdaten	Standard	Standard			
FD001	Versionsnummer der Schnittstelle		A10		X	
FD002	Formattypbezeichnung der Schnittstelle		A1		X	
HG	Haltungsgrunddaten					
HG001	Haltungsbezeichnung		A33		X	
HG003	Knotenbezeichnung oben		A16		X	
HG004	Knotenbezeichnung unten		A16		X	
HG005	Bezeichnung Endpunkt ³⁾		A33		X ¹⁾	
HG006	Objekttyp bei Anschlussleitung ³⁾		A1	128	X ¹⁾	
HG007	Stationierung der Anschlussleitung ³⁾		F7.2		X ¹⁾	
HG008	Stationierungsrichtung der Anschlussleitung ³⁾		A1		X ¹⁾	
HG009	Lageangabe bei Anschlussleitungen ³⁾		A2		X ¹⁾	
HG010	Typ Endpunkt ³⁾		A2	116	-	
HG011	Leistungsbezeichnung ³⁾		A33		X ¹⁾	
HG012	Kind von ^{3) 4)}		A33		X ¹⁾	
HG101	Straßenschlüssel	[-]	I6	001	-	X
HG102	Straßenname		M		X	X
HG103	Ortsteilschlüssel	[-]	I4	002	-	
HG104	Ortsteilname		M		-	
HG106	Gebietsschlüssel		A6	004	-	
HG301	Kanalart		A1	103	-	
HG302	Kanalnutzung		A2	104	X	X
HG304	Materialart		A4	105	X	X
HG305	Profilart		A2	106	X	X
HG306	Profilbreite	[mm]	I4		X	
HG307	Profilhöhe	[mm]	I4		X	
HG308	Profilauskleidung		A1	107	X	X
HG309	Profilauskleidungsmaterial		A4	105	X	X
HG310	Haltungslänge	[m]	F8.3		X	
HG313	Haltungsart		A1	108	X	
HG314	Rohrlänge	[m]	F7.3		X	
HG315	Status Profilingaben		A1	115	-	

Kennung	Feldbezeichnung	Einheit	Feldformat (Typ + Anz. Zeichen)	Referenztable nach DWA-M 150	Information von SEDD gefordert	Bereitstellung Referenztable durch SEDD
HG316	Profilauskleidung selbsttragend		B1		-	
HG401	Funktionszustand		A1	109	X	
HG402				110	X	
HG404	Lage im Verkehrsraum		A2	112	-	
HG407	Status Daten		A1	115	-	
HG999	Bemerkung		M		X ²⁾	
HI	Haltungsinspektionsdaten					
HI001	Auftraggeber		M		X	
HI002	Projektnummer		A8		X	
HI004	Inspektionsgrund		A1	201	X	
HI005	Kodiersystem		A20	202	X	
HI006	Eingesetztes Kamerasystem		M		-	
HI007	Bearbeitungsstatus		A2	215	-	
HI008	Bearbeitungshinweis		M		-	
HI101	Inspektionsrichtung		A1		X	
HI102	Bezugspunkt Start		A1		X	
HI103	Inspektionsart		A3	203	X	X
HI104	Inspektionsdatum		D10		X	
HI105	Inspektionszeit		A8		X	
HI107	Reinigung		A1	205	X	
HI109	Vorflutsicherung		A1	206	-	
HI111	Firma		M		X	
HI112	Inspekteur		M		X	
HI113	Bauleitung		M		-	
HI114	Videospeichermedium		A4	207	-	
HI115	Name des Speichermediums		M		X	
HI116	Dateiname digitales Video		M		X	
HI117	Fotospeichermedium		A7	208	-	
HI201	Meldung		A1	209	-	
HI202	Datum der Meldung		D10		-	
HI203	Melder		M		-	
HI999	Bemerkung		M		X ²⁾	
HZ	Haltungszustandsdaten					
HZ001	Station	[m]	F6.1		X	
HZ002	Kode		A5		X	
HZ014	Charakterisierung 1		A6		X	
HZ015	Charakterisierung 2		A2		X	
HZ003	Quantifizierung 1	[*]	F7.1		X	
HZ004	Quantifizierung 2	[*]	F7.1		X	
HZ005	Streckenschaden		A3		X	
HZ006	Position von		A2		X	

Kennung	Feldbezeichnung	Einheit	Feldformat (Typ + Anz. Zeichen)	Referenztable nach DWA-M 150	Information von SEDD gefordert	Bereitstellung Referenztable durch SEDD
HZ007	Position nach		A2		X	
HZ008	Videozählerstand		M		X	
HZ009	Bildname		M		X	
HZ010	Langtext		M		X	
HZ011	Verbindung		A1		X	
HZ017	Standardisierte Anmerkung		A2		X	
HZ201	Meldung		A1	209	-	
HZ202	Datum der Meldung		D10		-	
HZ203	Melder		M		-	
HZ999	Bemerkung		M		X ²⁾	

- 1) Nur im Zusammenhang mit Leitungsinspektionen anzugeben
- 2) Nutzung nur im Bedarfsfall bzw. bei ausdrücklicher Forderung
- 3) nur bei Anschlusskanäle
- 4) Bezeichnung der Haltung/Leitung, von der die Untersuchung ausgeht

Anlage 4 Referenzlisten

Anlage 4.1 Referenzlisten

→ Siehe beigefügter Katalog

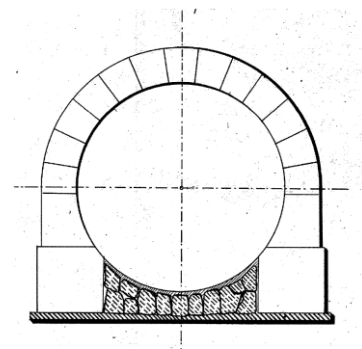
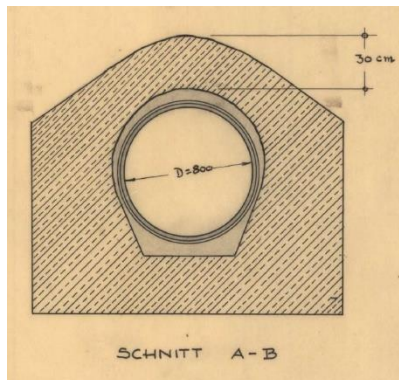
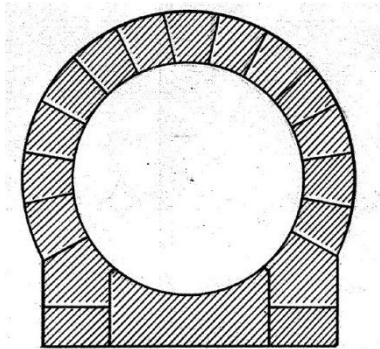
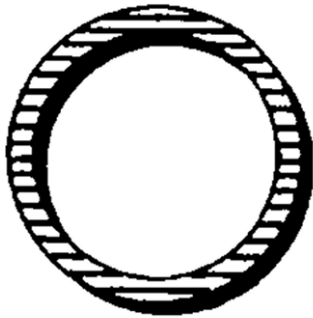
Anlage 4.2 Hinweise zur Profilart

kreisförmig

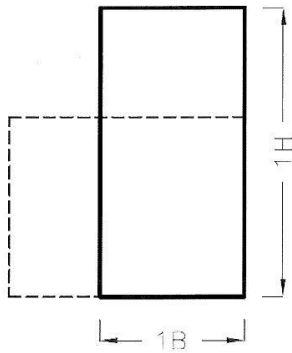
Kode: A

Merkmale der Grundform:

- kreisförmiger Rohrquerschnitt



rechteckig



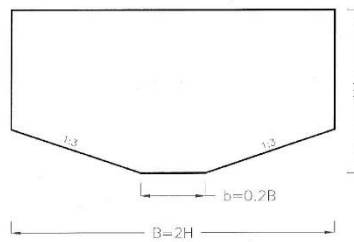
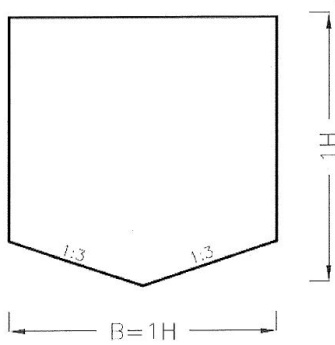
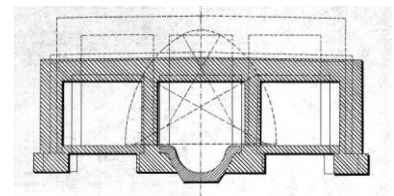
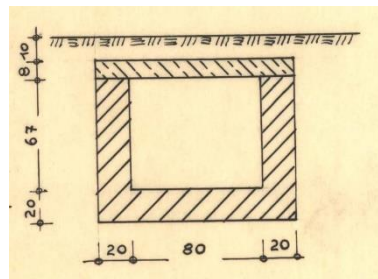
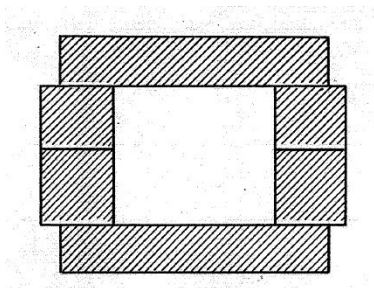
Kode: **B**

Merkmale der Grundform:

- rechteckiger Querschnitt mit
- geraden Wänden und Decke

Modifikationen:

- Sohle tlw. mit Trockenwetterrinne oder geneigter Sohle



eiförmig

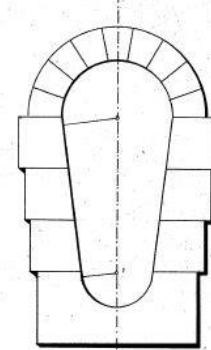
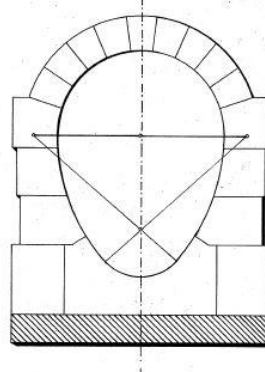
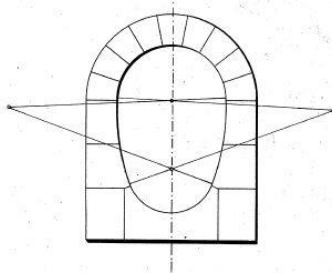
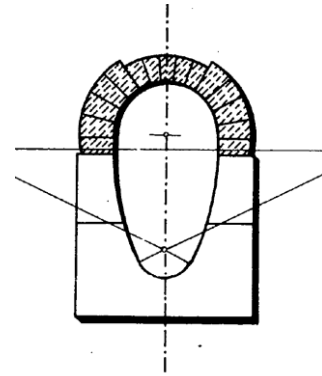

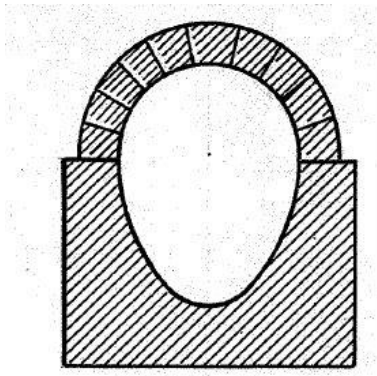
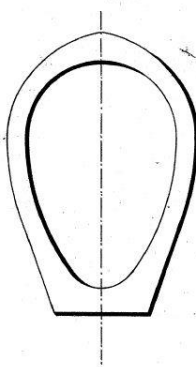
Kode: C

Merkmale der Grundform:

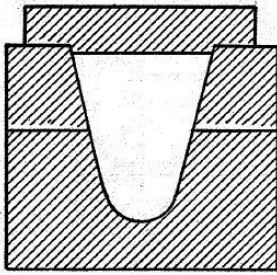
- eiförmiger Querschnitt mit
- geraden Wänden und Decke

Modifikationen:

- muss nicht der Konstruktionsvorschrift für Standard-Ei entsprechen



u-förmig



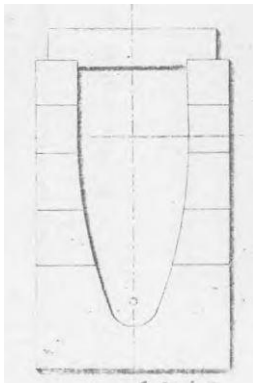
Kode: D

Merkmale der Grundform:

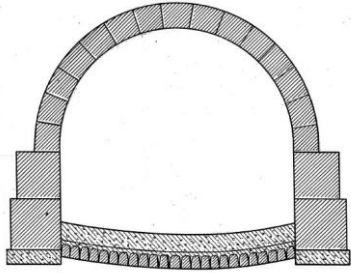
- kreisförmig Sohle mit
- parallelen Wänden

Modifikationen:

- Wände nicht parallel



bogenförmig



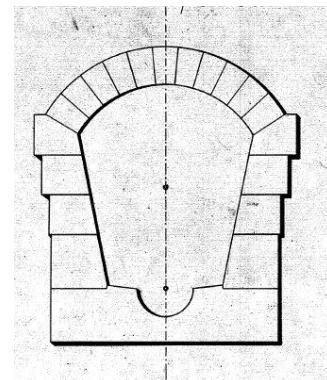
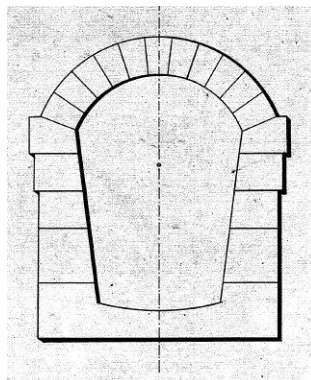
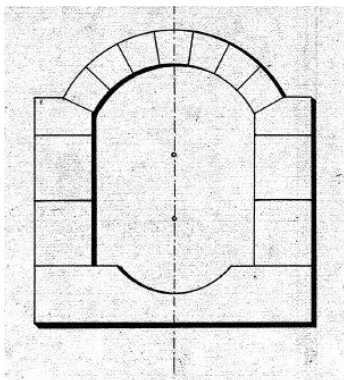
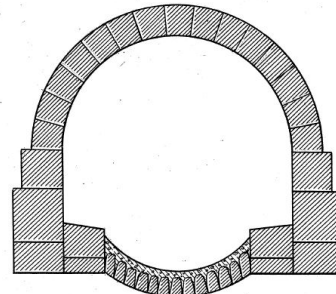
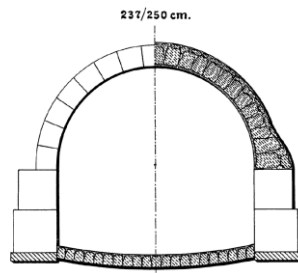
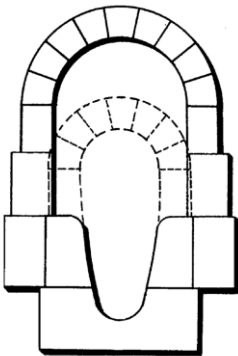
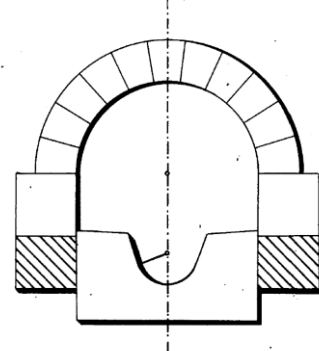
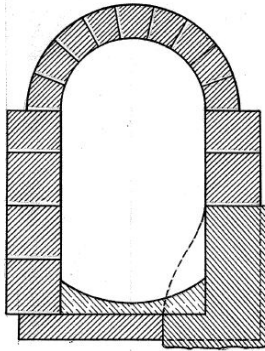

Kode: E

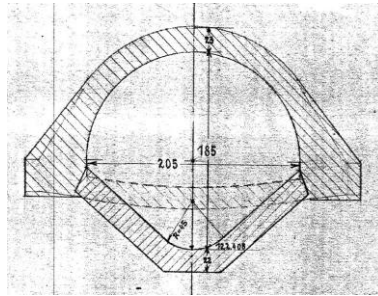
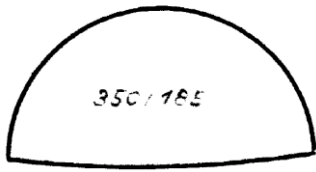
Merkmale der Grundform:

- Kreisförmiger Scheitel und
- Flache Sohle mit
- parallelen Wänden

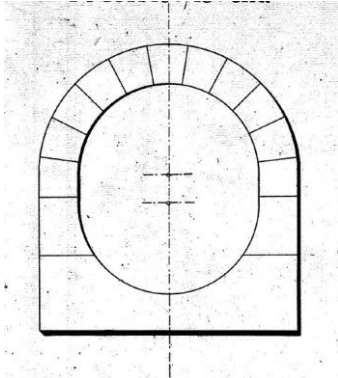
Modifikationen:

- Wände nicht parallel
- Sohle tlw. mit Trockenwetterrinne oder gewölbt





oval



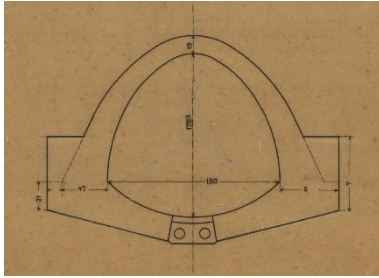
Kode: F

Merkmale der Grundform:

- kreisförmiger Scheitel und Sohle mit gleichem Durchmesser
- parallelen Wänden

Modifikationen:

haubenförmig



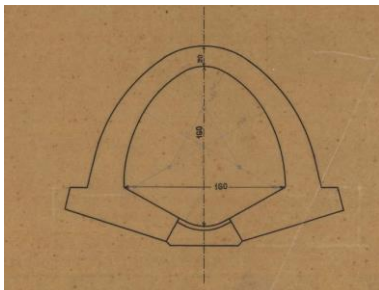
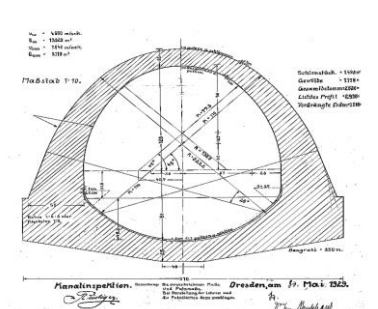
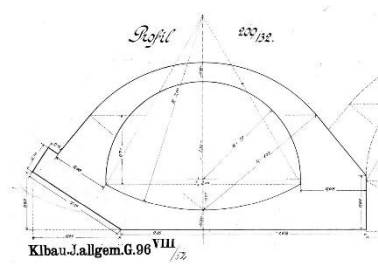
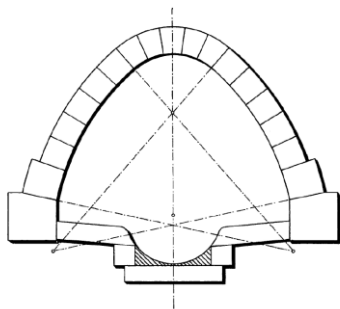
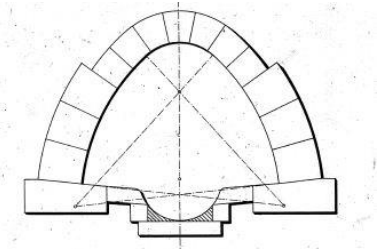
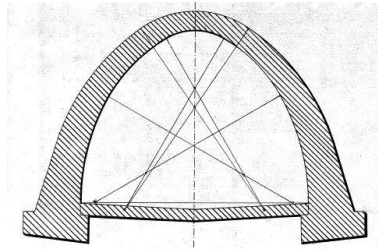
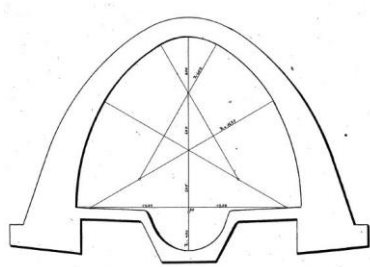
Kode: **XA**

Merkmale der Grundform:

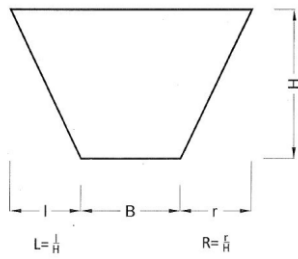
- gekrümmte Wände und Scheitel
- gekrümmte Sohle

Modifikationen:

- Sohle tlw. mit Trockenwetterrinne oder gerade



trapezförmig



Kode: XC

Merkmale der Grundform:

- geraden Wänden und Decke

Modifikationen:

- Sohle tlw. mit Trockenwetterrinne

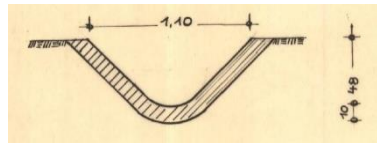
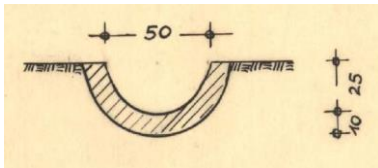
grabenförmig

Kode: XD

Merkmale der Grundform:

- offener Querschnitt

Modifikationen:



Anlage 4.3 **Beschreibung der Grundstücksgrenze**


Standardisierter Text der allgemeinen Anmerkung (BDB)	Beschreibung
Grundstücksgrenze, ca.	Grundstücksgrenze, bestimmt (Genauigkeit ± 0,5 m in horizontaler Projektion).

Anlage 1.1 Musterschadenskatalog

Schadensdokumentation nach EN 13508-2/DWA-M 149-2

- Beispiele zur Kodierung von Schadensfeststellungen -

Vorbemerkung

- Bestandteil dieser Dokumentation sind ausgewählte Musterfotos zu einer Auswahl von Schadensfeststellungen einschließlich deren Kodierung, die zur Veranschaulichung der Sichtweise der SEDD hinsichtlich Anwendung der verschiedenen Codes dienen soll. Es werden sowohl die primären Feststellungen/Schäden als auch die sekundären Feststellungen/Schäden aufgeführt.
- Eine weitere Auswahl an Fotobeispielen zur Kodierung von Abwasserleitungen und -kanälen ist im Anhang F zur DIN EN 13508-2 / DWA-M 149-2 enthalten, auf die ergänzend verwiesen wird.
- Durch Anklicken der Seitenzahl im Inhaltsverzeichnis gelangt man direkt zum jeweiligen Abschnitt und über den Button  kommt man von jeder Seite wieder zum Inhaltsverzeichnis zurück.

Schadensdokumentation nach EN 13508-2/DWA-M 149-2

- Beispiele zur Kodierung von Schadensfeststellungen -

Allgemeine Hinweise zur Kodierung von Schäden

- Codes zum Bestand sind immer den „Schadenskodes“ (Codes zur Struktur) voranzustellen.
- Bei der Schadenserfassung immer zuerst den ursächlichen Schaden (= Primärschaden) benennen.



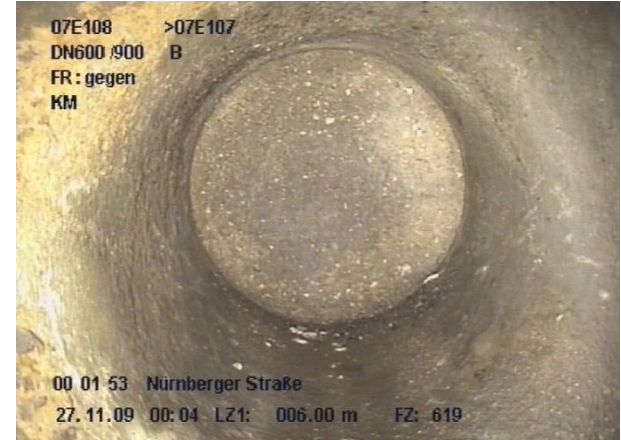
Schadensdokumentation nach EN 13508-2/DWA-M 149-2

- Beispiele zur Kodierung von Schadensfeststellungen -

Inhaltsverzeichnis:

	Seite
1. Kodierung von Anschlüssen / Krümmungen	<u>05 - 20</u>
2. Kodierung von Wandungsschäden	<u>21 - 24</u>
- im Zusammenhang mit kreuzenden Medienleitungen	<u>25 - 25</u>
- im Zusammenhang mit Korrosion	<u>26 - 33</u>
3. Kodierung von Lageabweichungen	<u>34 - 39</u>
4. Kodierung Deformation biegeweich und biegesteif	<u>40 - 44</u>
5. Kodierung Infiltration (Undichtigkeit)	<u>45 - 49</u>
6. Kodierung von Hindernissen (Dichtmaterial, Wurzeln)	<u>50 - 53</u>
7. Kodierung von Kanalsanierungsmaßnahmen	<u>54 - 64</u>
8. Kodierung bei Wechsel Quantifizierung, Schadensausmaß und Lage	<u>65 - 66</u>
9. Änderung Grundlageninformationen (Querschnitt / DN / Rohrmaterial)	<u>67 - 71</u>
10. Eingabe Haltungsgrunddaten für verschiedene Innenauskleidungen	<u>72 - 74</u>

>BCA< „Anschluss“ - Abzweig - verschlossen -



Hinweis:

Die Nummer des Anschlusses ist nur anzugeben, sofern aus Bestandsunterlagen entnehmbar und vor Ort eindeutig zuordenbar!

Bestand

Kode	Charakterisierung		Quantifizierung		Lage am	Umfang	Verbindung	Anmerkung
BCA	A	B	150		08			mit Verschlusssteller; 07E108-08

BCA: Anschluss einer Rohrleitung; **A:** Abzweig – Rohr mit einem vorgefertigten Verbindungsstück;
B: Anschluss geschlossen; DN **150**; Lage: **08** Uhr;
Anmerkung: 1. Art des Verschlusses: **mit Verschlusssteller**; 2. Nr. Anschluss: **07E108-08**



>BCA< „Anschluss“ - Abzweig - nicht fachgerecht verschlossen -



Hinweis:

Die Nummer des Anschlusses ist nur anzugeben, sofern aus Bestandsunterlagen entnehmbar und vor Ort eindeutig zuordenbar!

**Bestand
Struktur
Struktur**

Kode	Charakterisierung		Quantifizierung		Lage am Umfang		Verbindung	Anmerkung
BCA	A	B	150		09			abgemauert; 18B23-15
BAH	D				09			
BAO					09			

BCA: Anschluss einer Rohrleitung; **A:** Abzweig – Rohr mit einem vorgefertigtem Verbindungsstück;

B : Anschluss geschlossen; DN **150**; Lage: **09** Uhr;


Anmerkung: 1. Art des Verschlusses: **abgemauert**; 2. Nr. Anschluss: **18B23-15**

BAH: Schadhafter Anschluss; **D:** Anschluss beschädigt; Lage: **09** Uhr

BAO: Boden sichtbar; Lage **09** Uhr



>BCA< „Anschluss“ - Abzweig - nicht fachgerecht verschlossen -



Hinweis:

Die Nummer des Anschlusses ist nur anzugeben, sofern aus Bestandsunterlagen entnehmbar und vor Ort eindeutig zuordenbar!

**Bestand
Struktur
Struktur**

Kode	Charakterisierung		Quantifizierung		Lage am Umfang		Verbindung	Anmerkung
BCA	A	B	150		11			Verschlusssteller fehlt; 28U22-14
BAH	D				11			
BAO					11			

BCA: Anschluss einer Rohrleitung; **A:** Abzweig – Rohr mit einem vorgefertigten Verbindungsstück;
B : Anschluss geschlossen; DN **150**; Lage: **11** Uhr;
Anmerkung: 1. Art des Verschlusses: **Verschlusssteller fehlt**; 2. Nr. Anschluss: **28U22-14**

BAH: Schadhafter Anschluss; **D:** Anschluss beschädigt; Lage: **11** Uhr

BAO: Boden sichtbar; Lage **11** Uhr



>BCA< „Anschluss“ - Abzweig - nicht fachgerecht verschlossen -



Hinweis:

Die Nummer des Anschlusses ist nur anzugeben, sofern aus Bestandsunterlagen entnehmbar und vor Ort eindeutig zuordenbar!

**Bestand
Struktur
Struktur**

Kode	Charakterisierung		Quantifizierung		Lage am Umfang		Verbindung	Anmerkung
BCA	A	B	150		11			Verschlusssteller fehlt, 28U223-04
BAH	D				11			
BAP					11			

BCA: Anschluss einer Rohrleitung; **A:** Abzweig – Rohr mit einem vorgefertigten Verbindungsstück;
B: Anschluss geschlossen; DN **150**; Lage: **11** Uhr;
Anmerkung: 1. Art des Verschlusses: **Verschlusssteller fehlt**; 2. Nr. Anschluss: **28U223-04**

BAH: Schadhafter Anschluss; **D:** Anschluss beschädigt; Lage: **11** Uhr

BAP: Hohlraum sichtbar; Lage **11** Uhr



>BCA< „Anschluss“ - Abzweig - nicht fachgerecht verschlossen -



Hinweis:

Die Nummer des Anschlusses ist nur anzugeben, sofern aus Bestandsunterlagen entnehmbar und vor Ort eindeutig zuordenbar!

**Bestand
Struktur
Struktur**

Kode	Charakterisierung		Quantifizierung		Lage am Umfang		Verbindung	Anmerkung
BCA	A	B	150		11			Verschlusssteller fehlt; 28U22-03
BAH	D				11			
BAP					11			

BCA: Anschluss einer Rohrleitung; **A:** Abzweig – Rohr mit einem vorgefertigten Verbindungsstück;
B : Anschluss geschlossen; DN **150**; Lage: **11** Uhr;
Anmerkung: 1. Art des Verschlusses: **Verschlusssteller fehlt**; 2. Nr. Anschluss: **28U22-03**

BAH: Schadhafter Anschluss; **D:** Anschluss beschädigt; Lage: **11** Uhr

BAP: Hohlraum sichtbar; Lage **11** Uhr



>BCA< „Anschluss“ - Abzweig - nicht fachgerecht verschlossen -



Hinweis:

Die Nummer des Anschlusses ist nur anzugeben, sofern aus Bestandsunterlagen entnehmbar und vor Ort eindeutig zuordenbar!

**Bestand
Struktur
Struktur**

Kode	Charakterisierung		Quantifizierung		Lage am Umfang		Verbindung	Anmerkung
BCA	A	B	150		11			Verschlusssteller fehlt; 28U22-09
BAH	D				11			
BAP					11			

BCA: Anschluss einer Rohrleitung; **A:** Abzweig – Rohr mit einem vorgefertigtem Verbindungsstück;

B : Anschluss geschlossen; DN **150**; Lage: **11** Uhr;

Anmerkung: 1. Art des Verschlusses: **Verschlusssteller fehlt**; 2. Nr. Anschluss: **28U22-09**

BAH: Schadhafter Anschluss; **D:** Anschluss beschädigt; Lage: **11** Uhr

BAP: Hohlraum sichtbar; Lage **11** Uhr



>BCA< „Anschluss“ - Stutzen - eingebrochen im weiteren Verlauf -

Hinweis:

Nach **Regelwerk** hat **Kodierung** nur bis maximal zur ersten Rohrverbindung zu erfolgen. Bei Einbruch der Leitung mit **Undichtigkeiten im weiteren Verlauf**, der für den Betrieb der Haltung wichtig ist und bauliches Schadenspotential besitzt, wird **abweichend zum Regelwerk** die **Schadensbeschreibung mit Anmerkung** zum weiteren Verlauf **nach(!) der ersten Rohrverbindung** für dieses Schadensbild **gefordert**.



**Bestand
Struktur
Struktur**

Kode	Charakterisierung		Quantifizierung		Lage am Umfang		Verbindung	Anmerkung
BCA	D	A	150		09			11V44-07
BAH	D				09			AK eingebrochen
BAP					09			

BCA: Anschluss einer Rohrleitung; **D:** einfacher Anschluss – gebohrt; **A :** Anschluss offen; DN **150**; Lage: **09** Uhr
Anmerkung: Nr. Anschluss: **11V44-07**

BAH: Schadhafter Anschluss; **D:** Anschluss beschädigt; Lage: **09** Uhr; Anmerkung zu Art der Beschädigung (mit Bezug auf weiteren Verlauf): **AK eingebrochen**

BAP: Hohlraum sichtbar; Lage: **11** Uhr



>BCA< „Anschluss“ - Abzweig - nicht fachgerecht verschlossen -

Hinweis:

Die Nummer des Anschlusses ist nur anzugeben, sofern aus Bestandsunterlagen entnehmbar und vor Ort eindeutig zuordenbar!



Bestand
Struktur
Struktur
Struktur
Betrieb

Kode	Charakterisierung		Quantifizierung		Lage am Umfang		Verbindung	Anmerkung
BCA	A	B	150		03			abgemauert; 28U14-09
BAH	D				03			
BAO					03			
BAH	E				03			
BBA	C		0 %		03			

BCA: Anschluss einer Rohrleitung; **A:** Abzweig – Rohr mit einem vorgefertigten Verbindungsstück;

B: Anschluss geschlossen; DN **150**; Lage: **03** Uhr;

Anmerkung: 1. Art des Verschlusses: **abgemauert**; 2. Nr. Anschluss: **28U14-09**

BAH: Schadhafter Anschluss; **D:** Anschluss beschädigt; Lage: **03** Uhr

BAO: Boden sichtbar; Lage **03** Uhr

BAH: Schadhafter Anschluss; **E:** Anschluss verstopft; Lage: **03** Uhr

BBA: Wurzeln; **C:** komplexes Wurzelwerk; **0 %:** Querschnittsverminderung bezogen auf Hauptkanal; Lage **03** Uhr

>BCA< „Anschluss“ - Abzweig - verstopft, Wurzeleinwuchs-



Hinweis:

Die Nummer des Anschlusses ist nur anzugeben, sofern aus Bestandsunterlagen entnehmbar und vor Ort eindeutig zuordenbar!

Bestand Struktur Betrieb	Kode	Charakterisierung		Quantifizierung		Lage am Umfang		Verbindung	Anmerkung
	BCA	A	A	150		02			17H140-05
BAH	E				02				
BBA	C		30 %		01	05			

BCA: Anschluss einer Rohrleitung; **A:** Abzweig – Rohr mit vorgefertigten Verbindungsstück; **A:** Anschluss offen; DN **150**;
Lage: **02** Uhr; Anmerkung: Nr. Anschluss: **17H140-05**

BAH: Schadhafter Anschluss; **E:** Anschluss verstopft; Lage: **02** Uhr

BBA: Wurzeln; **C:** komplexes Wurzelwerk; Querschnittsminderung (bezogen auf Hauptkanal): **30 %**; Lage: **01 - 05** Uhr

>BCA< „Anschluss“ - Abzweig - verstopft, Ungeziefer -



Hinweis:

Die Nummer des Anschlusses ist nur anzugeben, sofern aus Bestandsunterlagen entnehmbar und vor Ort eindeutig zuordenbar!

**Bestand
Struktur
Betrieb**

Kode	Charakterisierung		Quantifizierung		Lage am Umfang		Verbindung	Anmerkung
BCA	A	A	150		03			07K83-06
BAH	E				03			
BBH	A	B	1		03			

BCA: Anschluss einer Rohrleitung; **A:** Abzweig – Rohr mit vorgefertigtem Verbindungsstück; **A :** Anschluss offen; DN **150**; Lage: **03** Uhr; Anmerkung: Nr. Anschluss: **07K83-06**

BAH: Schadhafter Anschluss; **E:** Anschluss verstopft; Lage: **03** Uhr

BBH: Ungeziefer; **A:** Ratte; **B:** in einem Anschluss; Anzahl Tiere: **1**; Lage **03** Uhr



>BCA< „Anschluss“ - Stutzen - verstopft, Ungeziefer -



Hinweis:

Die Nummer des Anschlusses ist nur anzugeben, sofern aus Bestandsunterlagen entnehmbar und vor Ort eindeutig zuordenbar!

**Bestand
Struktur
Berieb**

Kode	Charakterisierung		Quantifizierung		Lage am Umfang		Verbindung	Anmerkung
BCA	D	A	150		03			07153-05
BAH	E				03			
BBH	A	B	1		03			

BCA: Anschluss einer Rohrleitung; **D:** einfacher Anschluss – gebohrt; **A :** Anschluss offen; DN **150**; Lage: **03** Uhr;
Anmerkung: Nr. Anschluss: **07153-05**

BAH: Schadhafter Anschluss; **E:** Anschluss verstopft; Lage: **03** Uhr

BBH: Ungeziefer; **A:** Ratte; **B:** in einem Anschluss; Anzahl Tiere: **1**; Lage **03** Uhr



>BCA< „Anschluss“ - Abzweig - schadhafter Anschluss -



Hinweis:

Die Nummer des Anschlusses ist nur anzugeben, sofern aus Bestandsunterlagen entnehmbar und vor Ort eindeutig zuordenbar!

**Bestand
Struktur
Struktur**

Kode	Charakterisierung		Quantifizierung		Lage am Umfang		Verbindung	Anmerkung
BCA	A	A	150		10			24I30-04
BAH	C				10			
BAO					10			

BCA: Anschluss einer Rohrleitung; **A:** Abzweig – Rohr mit vorgefertigtem Verbindungsstück; **A :** Anschluss offen; DN **150**; Lage: **10** Uhr; Anmerkung: Nr. Anschluss: **24I30-04**

BAH: Schadhafter Anschluss; **C:** am Umfang des Anschlusses ist teilweise ein Spalt; Lage: **10** Uhr

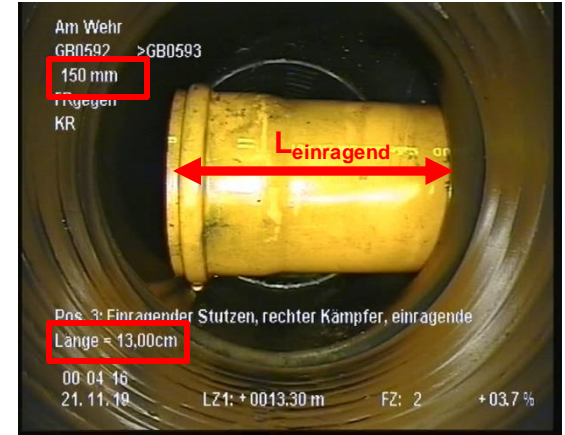
BAO: Boden sichtbar; Lage: **10** Uhr



>BCA< „Anschluss“ - Stutzen - schadhafter Anschluss / einragend -

Hinweis:

Die Nummer des Anschlusses ist nur anzugeben, sofern aus Bestandsunterlagen entnehmbar und vor Ort eindeutig zuordenbar!



**Bestand
Struktur**

Kode	Charakterisierung		Quantifizierung		Lage am Umfang		Verbindung	Anmerkung
BCA	D	A	100		03			GB0592-08
BAG			85 %		03			

BCA: Anschluss einer Rohrleitung; **D:** einfacher Anschluss – gebohrt; **A :** Anschluss offen; DN **100**; Lage: **03** Uhr;
Anmerkung: Nr. Anschluss: **GB0592-08**

BAG: Einragender Anschluss; Länge des einragenden Anschlusses als Prozentanteil der NW/Höhe vom Hauptkanal:
85 % (= $L_{\text{einragend}}/NW \times 100\% = 130/150 \times 100\%$) ; Lage: **03** Uhr

>BCA< „Anschluss“ - Stutzen - schadhafter Anschluss / einragend -



Hinweis:

Die Nummer des Anschlusses ist nur anzugeben, sofern aus Bestandsunterlagen entnehmbar und vor Ort eindeutig zuordenbar!

**Bestand
Struktur**


Kode	Charakterisierung		Quantifizierung		Lage am Umfang		Verbindung	Anmerkung
BCA	D	A	100		12			18L70-03
BAG			35 %		12			

BCA: Anschluss einer Rohrleitung; **D:** einfacher Anschluss – gebohrt; **A :** Anschluss offen; DN **100**; Lage: **12** Uhr;
Anmerkung: Nr. Anschluss: **18L70-03**

BAG: Einragender Anschluss; Länge des einragenden Anschlusses als Prozentanteil der NW/Höhe vom Hauptkanal:
35 % (= **5/15** x 100%) ; Lage: **12** Uhr



>BCA< „Anschluss“ - Stutzen - schadhafter Anschluss / einragend -



Hinweis:

Die Nummer des Anschlusses ist nur anzugeben, sofern aus Bestandsunterlagen entnehmbar und vor Ort eindeutig zuordenbar!

Bestand
Struktur
Struktur
Struktur

Kode	Charakterisierung		Quantifizierung	Lage am Umfang		Verbindung	Anmerkung
BCA	B	A	150		01		07097-06
BAG			9 %		01		
BAH	C				01		
BAF	B				01		

BCA: Anschluss einer Rohrleitung; **B:** Sattelanschluss – gebohrt; **A :** Anschluss offen; DN **150**; Lage: **01** Uhr; Anmerkung: Nr. Anschluss: **07097-06**


BAG: Einragender Anschluss; Länge des einragenden Anschlusses als Prozentanteil der NW/Höhe vom Hauptkanal: **9 %** (= **3/35** x 100%) ; Lage: **01** Uhr

BAH: Schadhafter Anschluss; **C:** am Umfang des Anschlusses ist teilweise ein Spalt; Lage: **01** Uhr

BAF: Oberflächenschaden; **B:** Abplatzung (Ausbruch kleiner Teile aus der Oberflächenstruktur); **A:** Schadensursache mechanisch ; Lage: **01** Uhr

>BCC<

„Krümmung der Leitung“ - bogenförmiger Verlauf -



Bestand
Bestand

Kode	Charakterisierung	Quantifizierung	Lage am Umfang	Verbindung	Anmerkung
BCC	B	15°			Anfang Krümmer
BCC	B	15°			Ende Krümmer

Stationierung Anfang: BCC: Krümmung der Leitung; B: nach rechts; Winkel der Richtungsänderung in Grad: 15°;
Anmerkung zu Anfang/Ende Krümmer: **Anfang Krümmer**


Stationierung Ende: BCC: Krümmung der Leitung; B: nach rechts; Winkel der Richtungsänderung in Grad: 15°;
Anmerkung zu Anfang/Ende Krümmer: **Ende Krümmer**

Hinweis:

Bogenförmige Kanalverläufe sind mittels zweier punktueller Feststellungen zu „**Krümmung der Leitung**“ (am Anfang und Ende) und dem Kommentar unter „Anmerkung“ mit dem Wortlaut „Anfang Krümmer“ bzw. „Ende Krümmer“ zu dokumentieren.

>BAF<

„Oberflächenschaden“ - Wandungsschaden -




Struktur

Kode	Charakterisierung		Quantifizierung	Lage am Umfang		Verbindung	Anmerkung
BAF	B	A		08	10	A	

BAF: Oberflächenschaden; **B:** Abplatzung (Ausbruch kleiner Teile aus der Oberflächenstruktur);
A: Schadensursache mechanisch ; Lage: **08 - 10** Uhr; **A:** Schaden tritt in der Rohrverbindung auf

>BAF< „Oberflächenschaden“ - Wandungsschaden -



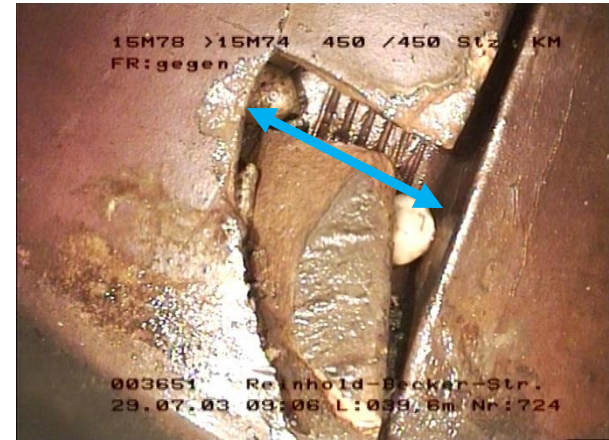
Struktur

Kode	Charakterisierung		Quantifizierung		Lage am Umfang		Verbindung	Anmerkung
BAF	Z	E			07	03		flächig fehlende Glasur

BAF: Oberflächenschaden; **Z:** andere Oberflächenschäden - wenn dieses verwendet wird, müssen weitere Angaben als Anmerkungen aufgezeichnet werden; Art des Schadens: **E** - Ursache nicht eindeutig feststellbar; Lage: **07 - 03** Uhr; Anmerkung zur Art des Schadensbildes: **flächig fehlende Glasur**

>BAC<

„Rohrbruch / Einsturz“ - Wandungsschaden -



Struktur

Kode	Charakterisierung	Quantifizierung	Lage am Umfang	Verbindung	Anmerkung
BAC	B -	50 mm	05	A	

BAC: Rohrbruch / Einsturz; **B:** Fehlen von Teilen (locker innenliegende Scherbe wird als fehlend betrachtet);
Länge (in Längsrichtung): **50 mm**; Lage: **05** Uhr; **A:** Schaden tritt in der Rohrverbindung auf

>BAC<

„Rohrbruch / Einsturz“

- Wandungsschaden -



Kode	Charakterisierung	Quantifizierung	Lage am Umfang	Verbindung	Anmerkung
BAC	C		11 07		
BAO			04 06		
BAO			12		
BBE	B	15 %	03 07		

BCA: Rohrbruch; **C:** Einsturz – Konstruktionsgefüge vollständig zerstört; Lage: **11** - **07** Uhr

BAO: Boden sichtbar; Lage: **04** - **06** Uhr

BAO: Boden sichtbar; Lage: **12** Uhr

BBE: andere Hindernisse; **B:** Bruchstück einer Abwasserleitung/Abwasserkanals liegen in der Rohrsohle; Querschnittsminderung: **15 %**; Lage: **03** - **07** Uhr

>BBE<

„Andere Hindernisse“ - Kreuzende Leitung -



Betrieb

Kode	Charakterisierung	Quantifizierung	Lage am Umfang	Verbindung	Anmerkung
BBE	G	30 %	09 03		PE-Rohr

BBE: Andere Hindernisse; **G:** fremde Leitungen oder Kabel durchqueren die Rohrleitung;
Querschnittsminderung: **30 %**; Lage: **03 - 09** Uhr; Anmerkung zu Gegenstand: **PE-Rohr**

>BAF< „Oberflächenschaden“ - Korrosion -



Struktur

Kode	Charakterisierung		Quantifizierung		Lage am Umfang		Verbindung	Anmerkung
BAF	E	D			03	05		

BAF: Oberflächenschaden; **E:** Zuschlagstoffe fehlen; **D:** chemisch – Beschädigung im unteren Teil des Rohres;
Lage: **03** - **05** Uhr

>BAF< „Oberflächenschaden“ - Korrosion -



Struktur

Kode	Charakterisierung		Quantifizierung		Lage am Umfang		Verbindung	Anmerkung
BAF	E	D			05	07		

BAF: Oberflächenschaden; **E:** Zuschlagstoffe fehlen; **D:** chemisch – Beschädigung im unteren Teil des Rohres;
Lage: **05 - 07** Uhr

>BAF< „Oberflächenschaden“ - Korrosion -



Struktur
Struktur

Kode	Charakterisierung		Quantifizierung		Lage am Umfang		Verbindung	Anmerkung
BAF	D	D			03	09		
BAF	C	C			09	03		

BAF: Oberflächenschaden; **D:** Zuschlagstoffe einragend; **D:** chemisch – Beschädigung im unteren Teil des Rohres;
Lage: **03** - **09** Uhr

BAF: Oberflächenschaden; **C:** Zuschlagstoffe sichtbar; **C:** chemisch – Beschädigung im oberen Teil des Rohres;
Lage: **09** - **03** Uhr

>BAF< „Oberflächenschaden“ - Fehlender Fugenmörtel -



Struktur
Struktur

Kode	Charakterisierung		Quantifizierung	Lage am Umfang		Verbindung	Anmerkung
BAF	Z	A		12			
BAE			10 mm	12			

BAF: Oberflächenschaden; **Z:** anderer Oberflächenschaden; **A:** mechanisch (Fugenkorrosion); Lage **12** Uhr (Scheitelbereich)

BAE: Mörtel aus Mauerwerk oder Ziegelwerk fehlt ganz oder teilweise; Ausräumtiefe **10** mm; Lage **12** Uhr (Scheitelbereich)

Bemerkung: Falls das Schadensbild auf Korrosion zurückzuführen ist, ist dies **zusätzlich** durch >BAF Z< zu beschreiben.

>BAF< „Oberflächenschaden“ - Fehlender Fugenmörtel -



Struktur
Struktur

Kode	Charakterisierung		Quantifizierung		Lage am Umfang		Verbindung	Anmerkung
BAF	Z	C			11	01		
BAE			30 mm		11	01		

BAF: Oberflächenschaden; **Z:** anderer Oberflächenschaden; **C:** chemische Beschädigung im oberen Teil des Rohres (Fugenkorrosion); Lage von **11 - 01** Uhr (Scheitelbereich)

BAE: Mörtel aus Mauerwerk oder Ziegelwerk fehlt ganz oder teilweise; Ausräumtiefe **50 mm**; Lage von **11 - 01** Uhr

Bemerkung: Falls das Schadensbild auf Korrosion zurückzuführen ist, ist dies **zusätzlich** durch >BAF Z< zu beschreiben.

>BAF<

„Oberflächenschaden“

- Korrosion, Boden sichtbar -



Struktur
Struktur

Kode	Charakterisierung		Quantifizierung		Lage am Umfang		Verbindung	Anmerkung
BAF	I	D			05	07		
BAO					05	07		

BAF: Oberflächenschaden; **I:** fehlende Wand; **D:** chemisch – Beschädigung im unteren Teil des Rohres;
Lage: **05** - **07** Uhr

BAO: Boden sichtbar; Lage: **05** - **07** Uhr

>BAF< „Oberflächenschaden“ - Korrosion GGG-Rohr -

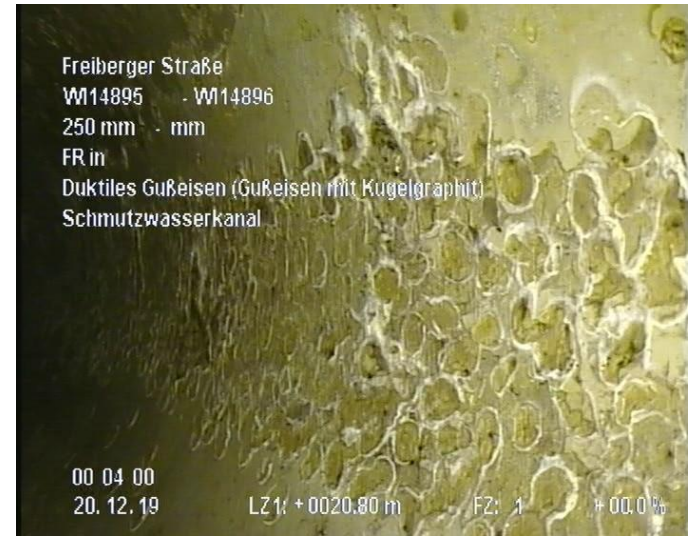


Struktur

Kode	Charakterisierung		Quantifizierung		Lage am Umfang		Verbindung	Anmerkung
BAK	J		40 mm		03			

BAK: Feststellung der Innenauskleidung; **J:** Loch in der Auskleidung; Länge (in Längsrichtung): **40 mm**;
Lage: **03** Uhr

>BAF< „Oberflächenschaden“ - Korrosion GGG-Rohr -

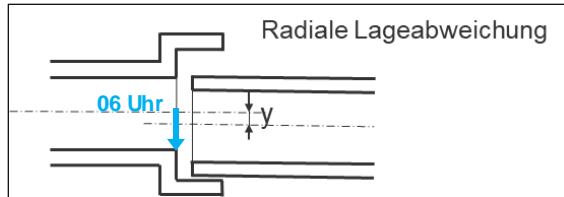


Struktur	Kode	Charakterisierung		Quantifizierung		Lage am Umfang		Verbindung	Anmerkung
	BAK	G					02	04	

BAK: Feststellung der Innenauskleidung; **G:** Ablösung der Innenhaut/Beschichtung; Lage: **02** - **04** Uhr

>BAJ<

„Verschobene Verbindung“ (radial) - Lageabweichung, vertikaler Versatz -



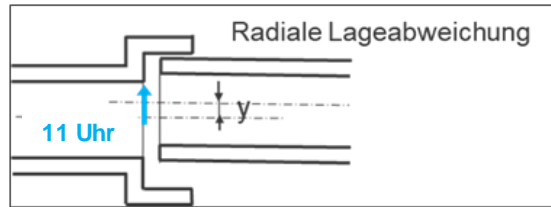
Struktur

Kode	Charakterisierung	Quantifizierung	Lage am Umfang	Verbindung	Anmerkung
BAJ	B	10 mm	06	A	

BAJ: verschobene Verbindung; **B:** Rohre sind rechtwinklig zur Rohrleitungsachse verschoben; Distanz der Verschiebung: **10 mm**; Verschiebung ist in der Rohrsohle als Stufe nach unten sichtbar: **06 Uhr**;
A: Schaden tritt in der Rohrverbindung auf

>BAJ<

„Verschobene Verbindung“ (radial) - Lageabweichung, vertikaler Versatz -




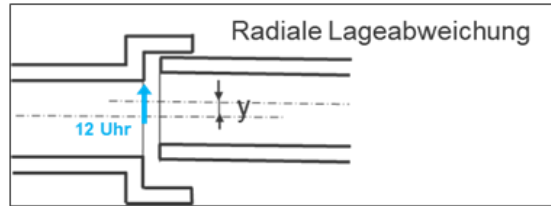
Struktur

Kode	Charakterisierung	Quantifizierung	Lage am Umfang	Verbindung	Anmerkung
BAJ	B	10 mm	11	A	

BAJ: verschobene Verbindung; **B:** Rohre sind rechtwinklig zur Rohrleitungsachse verschoben; Distanz der Verschiebung: **10 mm**; Verschiebung ist in der Rohrsohle als Stufe nach oben sichtbar: **11 Uhr**;
A: Schaden tritt in der Rohrverbindung auf

>BAJ<

„Verschobene Verbindung“ (radial) - Lageabweichung, vertikaler Versatz –




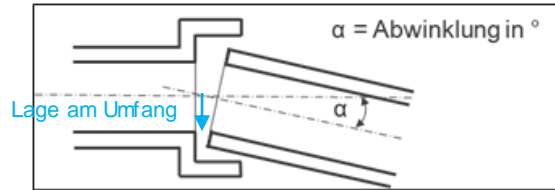
Struktur

Kode	Charakterisierung	Quantifizierung	Lage am Umfang	Verbindung	Anmerkung
BAJ	B	12 mm	12	A	

BAJ: verschobene Verbindung; **B:** Rohre sind rechtwinklig zur Rohrleitungsachse verschoben; Distanz der Verschiebung: **10 mm**; Verschiebung ist in der Rohrsohle als Stufe nach oben sichtbar: **12 Uhr**;
A: Schaden tritt in der Rohrverbindung auf

>BAJ<

„Verschobene Verbindung“ (horizontal) - Lageabweichung, im Winkel –



Quelle Foto: DIN EN 13508-2/DWA-M 149-2, Juli 2014

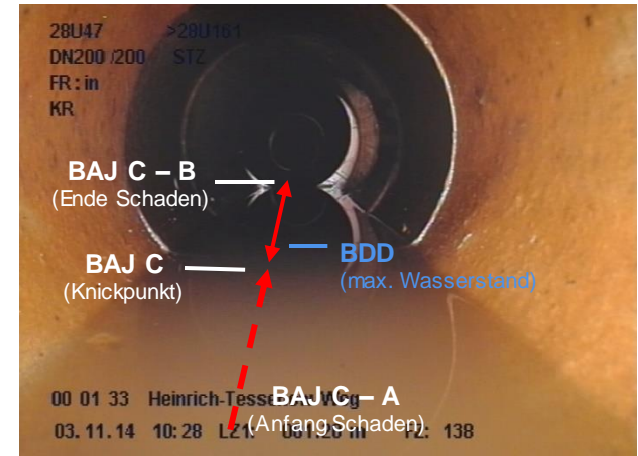
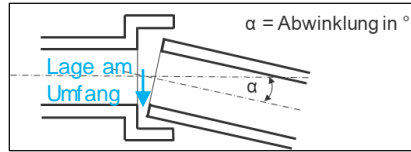
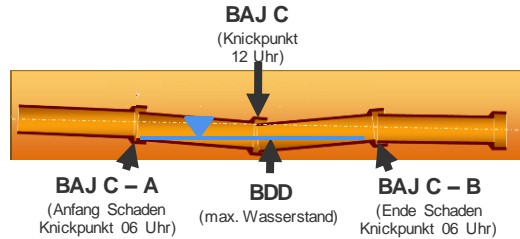
Struktur

Kode	Charakterisierung	Quantifizierung	Lage am Umfang	Verbindung	Anmerkung
BAJ	C	3 °	03	A	

BAJ: verschobene Verbindung; **C:** im Winkel Rohrachse nicht parallel zu Rohrleitungsachse; Winkel (Abwinklung α) zwischen beiden Rohrachsen: **3°**; **A:** Schaden tritt in der Rohrverbindung auf

>BAJ<

„Verschobene Verbindung“ (im Winkel) - Unterbogen (biegesteif) –



Kode	Charakterisierung	Quantifizierung	Streckenschaden	Lage am Umfang	Verbindung	Anmerkung
BAJ	C	3°	A	06	A	
BAJ	C	5°		12	A	
BDD	C	8 %				
BAJ	C	3°	B	06	A	

BAJ: verschobene Verbindung; **C:** im Winkel Rohrachse nicht parallel zu Rohrleitungsachse; Winkel (Abwinklung α) zwischen beiden Rohrachsen: **3° ... 5° ... 3°**; Streckenschaden: **A ... B** (Anfang/Ende); Lage Knickpunkt: **06 ... 12 ... 06** Uhr; **A:** Schaden tritt in der Rohrverbindung auf

BDD: Wasserspiegel; **C:** trüb; Wasserstand: **8 %** (in Prozent der lichten (Rohr-)Höhe)


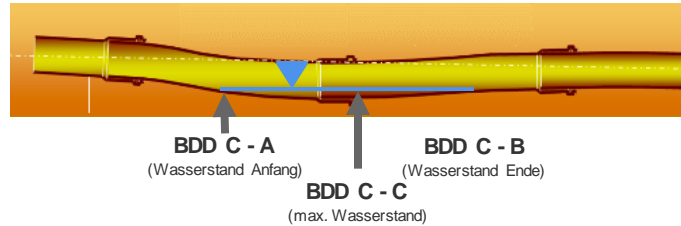
Hinweis:

ausreichender Wasserstand ist sicherzustellen (durch vorab-Reinigung). Alternativ: Neigungsmessung.

>BDD<

„Wasserspiegel“

- Unterbogen (biegeweich) –



Station	Kode Streckenschaden	Kode	Charakterisierung	Quantifizierung	Lage am Umfang	Verbindung	Anmerkg.
1,92	A1	BDD	C	1 %			
2,95	C1	BDD	C	8 %			
3,90	B1	BDD	C	1 %			

BDD: Wasserspiegel; **C:** trüb; Wasserstand: **1 %** (Prozent der lichten (Rohr-)Höhe); **A1:** Anfang Streckenfeststellung lfd. Nr. 1

BDD: Wasserspiegel; **C:** trüb; **maximaler Wasserstand: 8 %** (Prozent der lichten (Rohr-)Höhe); **C1 – Zwischenpunkt**

BDD: Wasserspiegel; **C:** trüb; Wasserstand: **1 %** (Prozent der lichten (Rohr-)Höhe); **B1:** Ende Streckenfeststellung lfd. Nr. 1

Hinweis:

ausreichender Wasserstand ist sicherzustellen (durch vorab-Reinigung). Alternativ: Neigungs- und Verformungsmessung.



>BAB< / >BAA<

„Rissbildung“ / „Deformation“ (biegesteif)

- Deformation in Folge Rissbildung -



Struktur
Struktur

Kode	Charakterisierung		Quantifizierung	Lage am Umfang		Verbindung	Anmerkung
BAB	C	C	5 mm	12	12		
BAA	A		5 %	12	12		

BAB: Rissbildung; **C:** klaffender Riss; **C:** komplexe Rissbildung; Rissbreite: **10 mm**; Lage: **12 - 12 Uhr**

BAA: Verformung (Deformation); **A:** Verlauf der Verformung vertikal (Höhe Rohr hat sich verringert); Reduzierung der Abmessung um **5 %**; Lage: **12 - 12 Uhr**

Bemerkung: Berechnung (softwareintern) Verformung für Kreisprofile über Werte d_{max} und d_{min} (ermittelt an gleicher Station) mit $d_m = (d_{max} + d_{min})/2$ und daraus Verformung = $(d_{max} - d_m) / d_m \times 100$ in %.

>BAB< / >BAA<

„Rissbildung“ / „Deformation“ (biegesteif)

- Deformation in Folge Rissbildung -



Struktur
Struktur
Struktur

Kode	Charakterisierung		Quantifizierung		Lage am Umfang		Verbindung	Anmerkung
BAB	C	A	5 mm		03			
BAB	B	A	3 mm		09			
BAA	B		3 %		02	04		

BAB: Rissbildung; **C:** klaffender Riss; **A:** in Längsrichtung; Rissbreite: **5 mm**; Lage: **03** Uhr

BAB: Rissbildung; **B:** Riss; **A:** in Längsrichtung; Rissbreite: **3 mm**; Lage: **09** Uhr

BAA: Verformung (Deformation); **B:** Verlauf der Verformung horizontal (Breite Rohr hat sich verringert);
Reduzierung der Abmessung um **3 %**; Lage: **02 - 04** Uhr

>BAA< „Deformation“ (biegeweich)



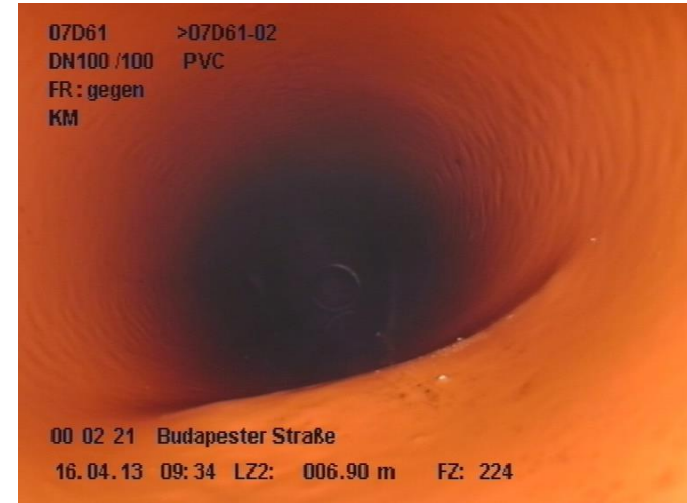
Kode	Charakterisierung	Quantifizierung	Lage am Umfang	Verbindung	Anmerkung
BAA	A	15 %	12	12	

BAA: Verformung (Deformation); **A:** Verlauf der Verformung vertikal (Höhe Rohr hat sich verringert); Reduzierung der Abmessung um **15 %**; Lage: **12 - 12** Uhr

Bemerkung: Berechnung (softwareintern) der Verformung für Kreisprofile über Werte d_{max} und d_{min} (ermittelt an gleicher Station) mit $d_m = (d_{max} + d_{min})/2$ und daraus Verformung = $(d_{max} - d_m) / d_m \times 100$ in %.

Struktur

>BAA< „Deformation“ (biegeweich)



Struktur

Kode	Charakterisierung	Quantifizierung	Lage am Umfang	Verbindung	Anmerkung
BAA	A	15 %	03	07	

BAA: Verformung (Deformation); **A:** Verlauf der Verformung vertikal (Höhe Rohr hat sich verringert);
Reduzierung der Abmessung um **10 %**; Lage: **03 - 07** Uhr

Bemerkung: Berechnung (softwareintern) der Verformung für Kreisprofile über Werte d_{max} und d_{min} (ermittelt an gleicher Station) mit $d_m = (d_{max} + d_{min})/2$ und daraus Verformung = $(d_{max} - d_m) / d_m \times 100$ in %.

>BAA< / >BAI< „Deformation“ (biegeweich) - mit Schaden Dichtungsmaterial -



Struktur
 Struktur

Kode	Charakterisierung		Quantifizierung	Lage am Umfang		Verbindung	Anmerkung
BAA	A		10 %	12	12		
BAI	A	B		11	12		

BAA: Verformung (Deformation); **A:** Verlauf der Verformung vertikal (Höhe Rohr hat sich verringert); Reduzierung der Abmessung um **10 %**; Lage: **12 - 12** Uhr

BAI: Einragendes Dichtungsmaterial; **A:** Dichtring; **B:** einragend, aber nicht gebrochen; da Dichtring ohne Angabe Querschnittsminderung Lage: **11 - 12** Uhr

>BBF<

„Infiltration“ - Schwitzen - Feuchtigkeit sichtbar -



Struktur

Kode	Charakterisierung	Quantifizierung	Lage am Umfang	Verbindung	Anmerkung
BBF	A		08	A	

BBF: Infiltration; **A:** Schwitzen (Feuchtigkeit sichtbar); Lage: **08** Uhr; **A:** in der Rohrverbindung

Bemerkung: Beim Schadensbild „Schwitzen“ (Feuchtigkeit sichtbar) ist darauf zu achten, dass es sich – so weit erkennbar – um Feuchtigkeit aufgrund von Infiltration handelt.

Restfeuchte nach Reinigung oder feuchtes Kanalmilieu sind nicht mit „Schwitzen“ zu beschreiben!

Begleitschäden des „Schwitzens“, wie z. B. Inkrustation, können bei der richtigen Zuordnung der Schadensbeschreibung helfen.

>BBF<

„Infiltration“ - Schwitzen/Eintropfen - Feuchtigkeit sichtbar -



Quelle Foto: DIN EN 13508-2/DWA-M 149-2, Juli 2014

Struktur
Struktur

Kode	Charakterisierung	Quantifizierung	Lage am Umfang	Verbindung	Anmerkung
BBF	A		01	A	
BBF	B		11	A	

BBF: Infiltration; **A**: Schwitzen (Feuchtigkeit sichtbar); Lage: **01** Uhr; **A**: in der Rohrverbindung

BBF: Infiltration; **B**: Tropfen (Eintropfen – kein kontinuierliches Fließen); Lage: **11** Uhr; **A**: in der Rohrverbindung

Bemerkung: Auf die Schadensbeschreibungen weiterer Schäden wird im Rahmen des Bildbeispiels für „Infiltration“ bei diesem Schadensbild verzichtet.

>BBF<

„Infiltration“ - Eintropfen
- Feuchtigkeit sichtbar -



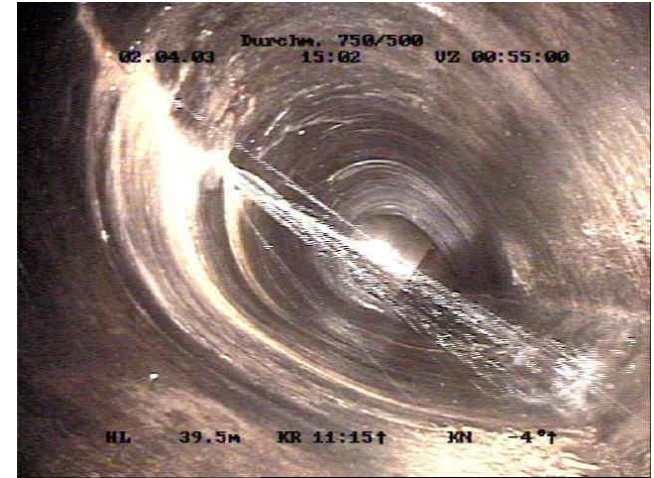
Struktur

Kode	Charakterisierung	Quantifizierung	Lage am Umfang		Verbindung	Anmerkung
BBF	B		11	01		

BBF: Infiltration; **B**: Tropfen (*Eintropfen* – kein kontinuierliches Fließen); Lage: **11 - 01** Uhr

>BBF<

„Infiltration“ – Fließen
- Feuchtigkeit sichtbar -



Struktur	Kode	Charakterisierung	Quantifizierung		Lage am Umfang		Verbindung	Anmerkung
	BBF	C			12		A	

BBF: Infiltration; **C**: Fließen (*kontinuierliches Fließen*); Lage: **12** Uhr; **A**: in der Rohrverbindung

>BBF<

„Infiltration“ – Spritzen - Feuchtigkeit sichtbar -



Struktur

Kode	Charakterisierung	Quantifizierung	Lage am Umfang	Verbindung	Anmerkung
BBF	D		08	A	

BBF: Infiltration; **D**: Spritzen (*Eindringen unter Druck*); Lage: **08** Uhr; **A**: in der Rohrverbindung

>BAI<

„Einragendes Dichtungsmaterial“ - eingelaufene Dichtmasse -



Struktur

Kode	Charakterisierung	Quantifizierung	Lage am Umfang		Verbindung	Anmerkung
BAI	Z	15 %	02	07	A	Dichtmasse

BAI: einragendes Dichtungsmaterial; **Z:** andere Dichtungsart; Querschnittsminderung: **15 %**;
Lage: **02 - 07** Uhr; **A:** in der Rohrverbindung; **Anmerkung:** **Dichtmasse**

>BBA< „Wurzeln“ - Pfahlwurzel -



Betrieb

Kode	Charakterisierung	Quantifizierung	Lage am Umfang	Verbindung	Anmerkung
BBA	A	5 %	03	A	

BBA: Wurzeln; **C:** Pfahlwurzel; Querschnittsminderung: **5 %**; Lage: **03** Uhr; **A:** in der Rohrverbindung

>BBA< „Wurzeln“ - einzelne, feine Wurzeln -

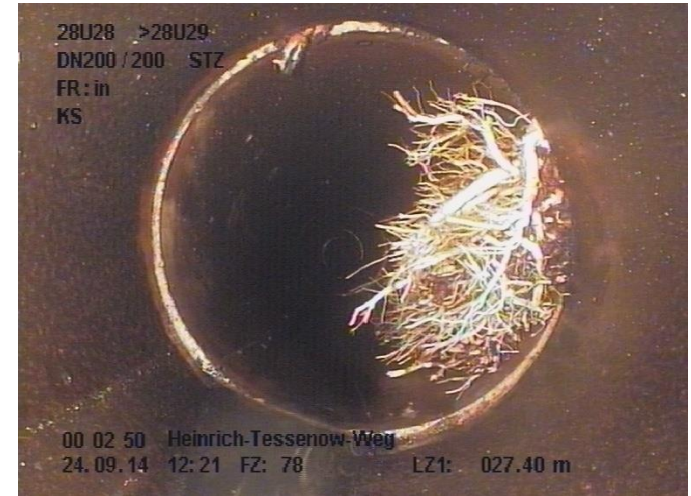


Betrieb

Kode	Charakterisierung	Quantifizierung	Lage am Umfang	Verbindung	Anmerkung
BBA	B	5 %	07 08		

BBA: Wurzeln; **B:** einzelne feine Wurzeln; Querschnittsminderung: **5 %**; Lage: **07 - 08** Uhr

>BBA< „Wurzeln“ - komplexes Wurzelwerk -



Betrieb


Kode	Charakterisierung	Quantifizierung	Lage am Umfang	Verbindung	Anmerkung
BBA	C	40 %	02 06		

BBA: Wurzeln; **C:** komplexes Wurzelwerk; Querschnittsminderung (*bezogen auf Hauptkanal*): **40 %**;
Lage: **02 - 06** Uhr

>BCB</>BAK<

„Punktuelle Reparatur“

- mit Schadenfeststellung Ausbeulung -



**Bestand
Struktur**

Kode	Charakterisierung		Quantifizierung	Lage am Umfang		Verbindung	Anmerkung
BCB	Z	C		12	12		Kurzliner
BAK	F		40 mm	05	07		

BCB: ein kurzer Abschnitt des Abwasserkanals wurde saniert; **Z:** anderes grabenloses Reparaturverfahren; **C:** Reparatur mit partieller Auskleidungs-/Manschetten-technik; Lage: **12 - 12** Uhr (Gesamtumfang);
Anmerkung: Art der Reparaturtechnik (gem. Tab. 6.2.1 in DWA-M 149-2): **Kurzliner**

BAK: Feststellung der Innenauskleidung; **F:** Beulen außen; Tiefe der Ausbeulung: **40 mm**; Lage: **05 - 07** Uhr (Sohlbereich)

Bemerkung: Die Länge der Auskleidung ist als Streckenschaden zu Kodieren.

>BCB</>BAK<

„Punktuelle Reparatur“

- mit Schadenfeststellung Ablösung -



**Bestand
Struktur**

Kode	Charakterisierung		Quantifizierung	Lage am Umfang		Verbindung	Anmerkung
BCB	Z	C		12	12		Kurzliner
BAK	A		3 %	07	08		

BCB: ein kurzer Abschnitt des Abwasserkanals wurde saniert; **Z:** anderes grabenloses Reparaturverfahren; **C:** Reparatur mit partieller Auskleidungs-/Manschettentechnik; Lage: **12 - 12** Uhr (Gesamtumfang); **Anmerkung:** Art der Reparaturtechnik (gem. Tab. 6.2.1 in DWA-M 149-2): **Kurzliner**

BAK: Feststellung der Innenauskleidung; **A:** Innenauskleidung abgelöst; **3 %** (Querschnitts-)Fläche reduziert; Lage: **07 - 08** Uhr

Bemerkung: Die Länge der Auskleidung ist als Streckenschaden zu kodieren.

>BCB< „Punktuelle Reparatur“



Bestand

Kode	Charakterisierung		Quantifizierung	Lage am Umfang		Verbindung	Anmerkung
BCB	Z	C		12	12		Edelstahlmanschette

BCB: ein kurzer Abschnitt des Abwasserkanals wurde saniert; **Z:** anderes grabenloses Reparaturverfahren;
C: Reparatur mit partieller Auskleidung; Lage: **12 - 12** Uhr (Gesamtumfang);
 Anmerkung: Art der Reparaturtechnik: **Edelstahlmanschette**

>BCA</>>BCB</>>BAK<

„Punktuelle Reparatur“ (Anschluss)



	Kode	Charakterisierung		Quantifizierung	Lage am Umfang		Verbindung	Anmerkung
Bestand	BCA	G	A	200	09			05A15-01
Bestand	BCB	Z	D		09			Verpresstechnik

BCA: Anschluss einer Rohrleitung; **G:** unbekannter Anschluss; **A:** Anschluss offen; DN **200**; Lage: **09** Uhr
Anmerkung: lfd. Nummer des Anschlusses: **05A15-01**

BCB: ein kurzer Abschnitt des Abwasserkanals wurde saniert; **Z:** anderes grabenloses Reparaturverfahren;
D: Zulaufeinbindung; Lage: **09** Uhr; **Anmerkung:** Art der Einbindung (gem. Tab. 6.2.1 in DWA-M 149-2);
Verpresstechnik

>BAL<

„Schadhafte Reparatur“ (Anschluss)

- nicht fachgerechte Anschlussanbindung -



Bestand
Bestand
Struktur

Kode	Charakterisierung		Quantifizierung		Lage am Umfang		Verbindung	Anmerkung
BCA	G	A	200		09			05D80-02
BCB	Z	D			09			Verpresstechnik
BAL	F		40		09			

BCA: Anschluss einer Rohrleitung; **G:** unbekannter Anschluss; **A:** Anschluss offen; DN **200**; Lage: **09** Uhr
Anmerkung: lfd. Nummer des Anschlusses: **05D80-02**

BCB: ein kurzer Abschnitt des Abwasserkanals wurde saniert; **Z:** anderes grabenloses Reparaturverfahren;
D: Zulaufeinbindung; Lage: **09** Uhr; Anmerkung: Art der Einbindung (gem. Tab. 6.2.1 in DWA-M 149-2);
Verpresstechnik

BAL: Schadhafte Reparatur; **F:** Loch im Reparaturwerkstoff; Länge: **40** mm; Lage: **09** Uhr

>BAL<

„Schadhafte Reparatur“ (Anschluss)

- nicht fachgerechte Anschlussanbindung -



Bestand
Bestand
Struktur

Kode	Charakterisierung		Quantifizierung		Lage am Umfang		Verbindung	Anmerkung
BCA	G	A	150		09			05D80-08
BCB	Z	D			09			Verpresstechnik
BAL	F		30		08			

BCA: Anschluss einer Rohrleitung; **G:** unbekannter Anschluss; **A:** Anschluss offen; DN **150**; Lage: **09** Uhr
Anmerkung: lfd. Nummer des Anschlusses: **05D80-08**

BCB: ein kurzer Abschnitt des Abwasserkanals wurde saniert; **Z:** anderes grabenloses Reparaturverfahren;
D: Zulaufeinbindung; Lage: **09** Uhr; **Anmerkung:** Art der Einbindung (gem. Tab. 6.2.1 in DWA-M 149-2):
Verpresstechnik

BAL: Schadhafte Reparatur; **D:** fehlender Reparaturwerkstoff an der Kontaktfläche; Länge: **30** mm; Lage: **08** Uhr
Bemerkung: Anschluss im Bild nicht sichtbar

>BCB</>BAH<

„Punktuelle Reparatur“ (Anschlussanbindung)

- Riss im Anschluss -



Bestand
Bestand
Struktur

Kode	Charakterisierung		Quantifizierung		Lage am Umfang		Verbindung	Anmerkung
BCA	G	A	150		09			05D78-12
BCB	Z	D			09			Verpresstechnik
BAH	D				09			

BCA: Anschluss einer Rohrleitung; **G:** unbekannter Anschluss; **A:** Anschluss offen; DN **150**; Lage: **09** Uhr
Anmerkung: lfd. Nummer des Anschlusses: **05D78-XX**


BCB: ein kurzer Abschnitt des Abwasserkanals wurde saniert; **Z:** anderes grabenloses Reparaturverfahren;
D: Zulaufeinbindung; Lage: **09** Uhr; Anmerkung: Art der Einbindung (gem. Tab. 6.2.1 in DWA-M 149-2):
Verpresstechnik

BAH: Schadhafter Anschluss; **D:** Anschluss beschädigt; Lage: **09** Uhr

>BCA</ >BCB</ >BAK<

„Punktuelle Reparatur“ (Anschluss)

- mit Schadenfeststellung Ablösung -



Bestand
Bestand
Struktur

Kode	Charakterisierung		Quantifizierung		Lage am Umfang		Verbindung	Anmerkung
BCA	G	A	200		10			15013-13
BCB	Z	D			10			Hutprofil
BAK	A		5 %		09			

BCA: Anschluss einer Rohrleitung; **G:** unbekannter Anschluss; **A:** Anschluss offen; DN **200**; Lage: **10** Uhr

Anmerkung: lfd. Nummer des Anschlusses: **15013-13**

BCB: ein kurzer Abschnitt des Abwasserkanals wurde saniert; **Z:** anderes grabenloses Reparaturverfahren;

D: Zulaufeinbindung; Lage: **10** Uhr; **Anmerkung:** Art der Sanierung: **Hutprofil**

BAK: Feststellung der Innenauskleidung; **A:** Innenauskleidung abgelöst; **5 %** (Querschnitts-)Fläche reduziert;

Lage: **09** Uhr

>BAK<

„Feststellung der Innenauskleidung“
- Falte, radial -



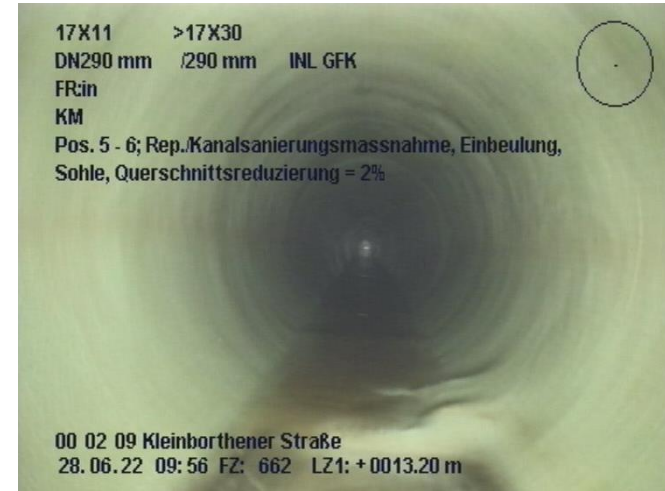
Struktur

Kode	Charakterisierung		Quantifizierung		Lage am Umfang		Verbindung	Anmerkung
BAK	D	B	7 %		06	12		

BAK: Feststellung der Innenauskleidung; **D:** Falten in der Auskleidung; **B:** radial am Umfang; **7 %** (Querschnitts-)Fläche reduziert; Lage: **06 - 12** Uhr

>BAK<

„Feststellung der Innenauskleidung“ - Beulen, nach innen -



Struktur

Kode	Charakterisierung	Quantifizierung	Lage am Umfang	Verbindung	Anmerkung
BAK	E	2 %	06		

BAK: Feststellung der Innenauskleidung; **E:** Beule in der Auskleidung nach innen;
2 % (Querschnitts-)Fläche reduziert; Lage: **06** Uhr

>BAK<

„Feststellung der Innenauskleidung“ - Beulen, nach innen -



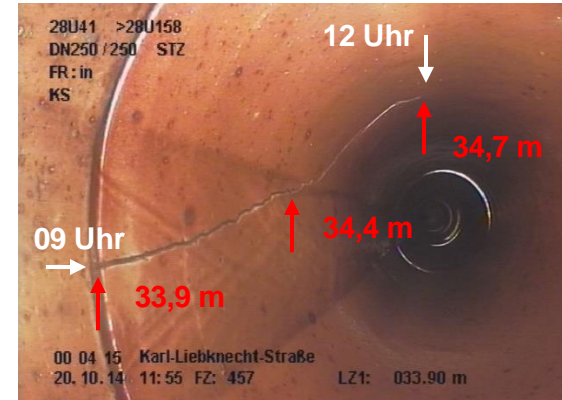
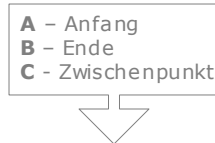
Struktur

Kode	Charakterisierung	Quantifizierung	Lage am Umfang	Verbindung	Anmerkung
BAK	E	10 %	02 10		

BAK: Feststellung der Innenauskleidung; **E:** Blasen oder Beulen in der Auskleidung nach innen;
10 % (Querschnitts-)Fläche reduziert; Lage: **02 - 10** Uhr

Bemerkung: Kodierung im konkreten Fall als Streckenschaden erforderlich.

>BAB< „Risschaden“ - Wechsel Quantifizierung und Lage -



Struktur
Struktur
Struktur


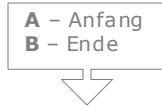
Station	Kode Streckenschaden	Kode	Charakterisierung		Quantifizierung	Lage am Umfang		Verbindung	Anmerkg.
33,9	A1	BAB	B	A	2 mm	09			
34,4	C1	BAB	B	A	1 mm	09			
34,7	B1	BAB	B	A	1 mm	12			

BAB: Rissbildung; **A1: Anfang** Streckenschaden mit lfd. Nr. 1; **B:** Risslinie erkennbar, Segmente noch am Platz; **A:** in Längsrichtung; Rissbreite: **2 mm**; Lage: **09 Uhr**

BAB: Rissbildung; **C1: Zwischenpunkt** zu Streckenschaden mit lfd. Nr. 1; **B:** Risslinie erkennbar, Segmente noch am Platz; **A:** in Längsrichtung; Rissbreite: **1 mm**; Lage: **09 Uhr**

BAB: Rissbildung; **B1: Ende** Streckenschaden mit lfd. Nr. 1; **B:** Risslinie erkennbar, Segmente noch am Platz; **A:** in Längsrichtung; Rissbreite: **1 mm**; Lage: **12 Uhr**

>BAF< „Oberflächenschaden“ - Wechsel Schadenausmaß -




Struktur
Struktur

Station	Kode Streckenschaden	Kode	Charakterisierung		Quantifizierung		Lage am Umfang		Verbindung	Anmerkng.
1,0	B1	BAF	D	D			07	09		
1,0	A2	BAF	C	D			07	08		

BAF: Oberflächenschaden; **B1:** Ende Streckenschaden mit lfd. Nr. 1; **D:** Zuschlagstoff *einragend*;
D: chemisch – Beschädigung im unteren Teil des Rohres; Lage: **07** - **09** Uhr

BAF: Oberflächenschaden; **A2:** Anfang Streckenschaden mit lfd. Nr. 2; **C:** Zuschlagstoff *sichtbar*;
D: chemisch – Beschädigung im unteren Teil des Rohres; Lage: **07** - **08** Uhr

>AED< „Materialwechsel“ - Änderung Grundlageninformation -



Bestand


Kode	Charakterisierung	Quantifizierung	Lage am Umfang	Verbindung	Anmerkung
AED	STZ				

AED: Änderung der Grundlageninformation zum Werkstoff; Werkstoff der (weiterführenden) Rohrleitung **STZ**

Bemerkung: - Der neue Werkstoff der Rohrleitung ist mit der Kodierung gemäß Referenztable SEDD zu Rohrmaterialien anzugeben (s. Anlage zur TR 1.7)

- Auf die Schadensbeschreibungen „Versatz“ wird im Rahmen des Bildbeispiels für „Materialwechsel“ verzichtet (s. h. Folie 22).

>AED< „Materialwechsel“ - Änderung Grundlageninformation -



Bestand

Kode	Charakterisierung	Quantifizierung		Lage am Umfang		Verbindung	Anmerkung
AED	PVC						

AED: Änderung der Grundlageninformation zum Werkstoff; Werkstoff der (weiterführenden) Rohrleitung **PVC**

Bemerkung: Der neue Werkstoff der Rohrleitung ist mit der Kodierung gemäß Referenztable SEDD zu Rohrmaterialien anzugeben (s. Anlage zur TR 1.7)

>AEC</>AED< „Profilwechsel“ / „Materialwechsel“ - Änderung Grundlageninformation -



Bestand
 Bestand

Kode	Charakterisierung	Quantifizierung	Lage am Umfang	Verbindung	Anmerkung
AEC	A	400 mm			
AED	STZ				

AEC: Änderung der Grundlageninformation zur Form; **A:** Form des Rohrleitungsquerschnitts kreisförmig; Höhe des (**neuen**) Querschnitts: **400 mm**

AED: Änderung der Grundlageninformation zum Werkstoff; Werkstoff der (weiterführenden) Rohrleitung: **STZ**

Bemerkung: Der neue Werkstoff der Rohrleitung ist mit der Kodierung gemäß Referenztable SEDD zu Rohrmaterialien anzugeben (s. Anlage zur TR 1.7)

>AEC</>AED< „Profilwechsel“ / „Materialwechsel“ - Änderung Grundlageninformation -



Bestand	Kode	Charakterisierung	Quantifizierung		Lage am Umfang		Verbindung	Anmerkung
	Bestand	AEC	B	800 mm	600 mm			
	AED	SST						

AEC: Änderung der Grundlageninformation zur Form; **B:** Form des (neuen) Rohrleitungsquerschnitts rechteckig; Höhe des (neuen) Querschnitts: **800 mm**; Breite des (neuen) Querschnitts: **600 mm**

AED: Änderung der Grundlageninformation zum Werkstoff; Werkstoff der (weiterführenden) Rohrleitung: **SST** (Sandstein)

Bemerkung: Der neue Werkstoff der Rohrleitung ist mit der Kodierung gemäß Referenztable SEDD zu Rohrmaterialien anzugeben (s. Anlage zur TR 1.7)

>AEC< „Profilwechsel“ - Änderung Grundlageninformation -



Bestand	Kode	Charakterisierung	Quantifizierung		Lage am Umfang		Verbindung	Anmerkung
	AEC	A		100 mm				

AEC: Änderung der Grundlageninformation zur Form; **A:** Form des Rohleitungsquerschnitts kreisförmig; Höhe des (neuen) Querschnitts **100 mm**

Eingabe Haltungsgrunddaten für verschiedene Innenauskleidungen - Kanal mit Schlauchliner(-auskleidung) -


```
<HG001>XXXXX</HG001>  
<HG003>XXXXX</HG003>  
<HG004>YYYYY</HG004>  
<HG102>Muster-Straße</HG102>  
<HG104 />  
<HG301 />  
<HG302>KM</HG302>  
<HG304>STZ</HG304>** ⇒ Materialart*: Steinzeug  
<HG305>A</HG305>  
<HG306>200</HG306>  
<HG307>200</HG307>  
<HG308>C</HG308> ⇒ Profilauskleidung***: Schlauchliner  
<HG309>GFK</HG309> ⇒ Profilauskleidungsmaterial*: glasfaserverstärkter Kunststoff  
<HG310>33.3</HG310>  
<HG313>A</HG313>  
<HG314 />  
<HG999 />
```



- * Materialangabe gemäß Referenzdaten SEDD zu Rohr- und Auskleidungsmaterialien (s. Anl. zur TR 1.7)
- ** Wenn Altrohrmaterial nicht bekannt, dann Feld ohne Angabe.
- *** Gemäß Referenzdaten SEDD zu Profilauskleidung (Anlage XLM-Datei zu TR 1.7)

Eingabe Haltungsgrunddaten für verschiedene Innenauskleidungen - Kanal mit werksseitiger Auskleidung (Kunststoffauskleidung) -

<HG001>24K2</HG001>
<HG003>24K2</HG003>
<HG004>24K3</HG004>
<HG102>An der Flutrinne</HG102>
<HG104 />
<HG301 />
<HG302>KM</HG302>
<HG304>**SB**</HG304>****** ⇒ **Materialart*: Stahlbeton**
<HG305>**B**</HG305> ⇒ **Profilart: rechteckig**
<HG306>1000</HG306>
<HG307>750</HG307>
<HG308>**B**</HG308> ⇒ **Profilauskleidung***: Auskleidung werksseitig**
<HG309>**PVCU**</HG309> ⇒ **Profilauskleidungsmaterial*: Polyvinylchlorid hart**
<HG310>72.2</HG310>
<HG313>A</HG313>
<HG314 />
<HG999 />



- * Materialangabe gemäß Referenzdaten SEDD zu Rohr- und Auskleidungsmaterialien (s. Anl. zur TR 1.7)
- ** Wenn Altrohrmaterial nicht bekannt, dann Feld ohne Angabe.
- *** Gemäß Referenzdaten SEDD zu Profilauskleidung (Anlage XLM-Datei zu TR 1.7)

Eingabe Haltungsgrunddaten für verschiedene Innenauskleidungen - Kanal mit vor Ort gefertigter Vollausskleidung -

<HG001>05C101</HG001>
<HG003>05C101</HG003>
<HG004>05C102</HG004>
<HG102>Bertolt-Brecht-Allee</HG102>
<HG104 />
<HG301 />
<HG302>KM</HG302>
<HG304>**B**</HG304>******
<HG305>**E**</HG305>
<HG306>2000</HG306>
<HG307>1950</HG307>
<HG308>**V**</HG308>
<HG309>**ZM**</HG309>
<HG310>86.0</HG310>
<HG313>A</HG313>
<HG314 />
<HG999 />

⇒ **Materialart***: **Beton**

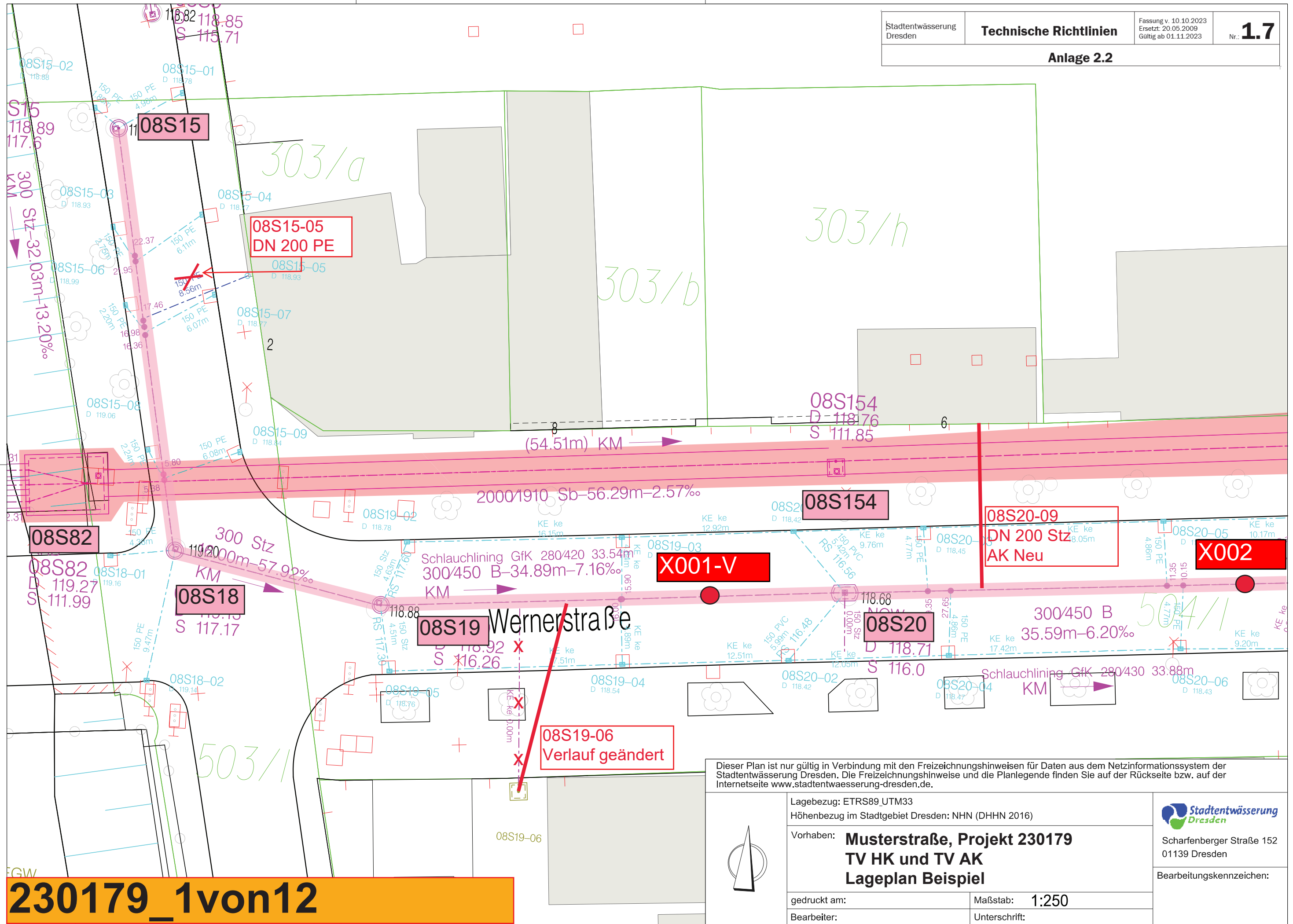
⇒ **Profilart**: **bogenförmig**

⇒ **Profilausskleidung*****: **Vollausskleidung vor Ort**

⇒ **Profilausskleidungsmaterial***: **Zementmörtel**



- * Materialangabe gemäß Referenzdaten SEDD zu Rohr- und Auskleidungsmaterialien (s. Anl. zur TR 1.7)
- ** Wenn Altrohrmaterial nicht bekannt, dann Feld ohne Angabe.
- *** Gemäß Referenzdaten SEDD zu Profilausskleidung (Anlage XLM-Datei zu TR 1.7)



230179_1 von 12

Dieser Plan ist nur gültig in Verbindung mit den Freizeichnungshinweisen für Daten aus dem Netzinformationssystem der Stadtentwässerung Dresden. Die Freizeichnungshinweise und die Planlegende finden Sie auf der Rückseite bzw. auf der Internetseite www.stadtentwaerderung-dresden.de.

	Lagebezug: ETRS89_UTM33 Höhenbezug im Stadtgebiet Dresden: NHN (DHHN 2016)	 Scharfenberger Straße 152 01139 Dresden
	Vorhaben: Musterstraße, Projekt 230179 TV HK und TV AK Lageplan Beispiel	
gedruckt am:	Maßstab: 1:250	Bearbeitungskennzeichen:
Bearbeiter:	Unterschrift:	

Stadtentwässerung Dresden	Technische Richtlinien	Fassung v. 10.10.2023 Ersetzt: 20.05.2009 Gültig ab 01.11.2023	Nr.: 1.7
------------------------------	-------------------------------	----------------------------------------------------------------------	-----------------

Anlage 4.1

- Referenzlisten -

001 Straßenschlüssel

Straßenschlüssel	Straßenname	Ort	Ortsteil
100007	Am Bauhof (00-00)	Ottendorf-Okrilla	Ottendorf-Okrilla
100010	Alter Dresdner Weg (00-00)	Ottendorf-Okrilla	Ottendorf-Okrilla
100030	Am Farrenberg (00-00)	Ottendorf-Okrilla	Ottendorf-Okrilla
100035	Am Hügel (00-00)	Ottendorf-Okrilla	Ottendorf-Okrilla
100040	Am Sande (00-00)	Ottendorf-Okrilla	Ottendorf-Okrilla
100050	Am Wachberg (00-00)	Ottendorf-Okrilla	Ottendorf-Okrilla
100053	Am Waldeck (00-00)	Ottendorf-Okrilla	Ottendorf-Okrilla
100054	Am Weinberg (00-00)	Ottendorf-Okrilla	Ottendorf-Okrilla
100055	An den Eichen (00-00)	Ottendorf-Okrilla	Ottendorf-Okrilla
100060	An den Erlwiesen (00-00)	Ottendorf-Okrilla	Ottendorf-Okrilla
100062	An den Röderwiesen (00-00)	Ottendorf-Okrilla	Ottendorf-Okrilla
100065	An den Schindertannen (00-00)	Ottendorf-Okrilla	Ottendorf-Okrilla
100066	An der alten Gärtnerei (00-00)	Ottendorf-Okrilla	Ottendorf-Okrilla
100070	An der Blöße (00-00)	Ottendorf-Okrilla	Ottendorf-Okrilla
100075	An der Försterei (00-00)	Ottendorf-Okrilla	Ottendorf-Okrilla
100080	An der Hohleiche (00-00)	Ottendorf-Okrilla	Ottendorf-Okrilla
100085	An der Köhlerei (00-00)	Ottendorf-Okrilla	Ottendorf-Okrilla
100090	An der Lehne (00-00)	Ottendorf-Okrilla	Ottendorf-Okrilla
100100	An der Mark (00-00)	Ottendorf-Okrilla	Ottendorf-Okrilla
100105	An der Schule (00-00)	Ottendorf-Okrilla	Ottendorf-Okrilla
100110	Auenstraße (00-00)	Ottendorf-Okrilla	Ottendorf-Okrilla
100130	Bahnhofstraße (00-00)	Ottendorf-Okrilla	Ottendorf-Okrilla
100135	Bäckergasse (00-00)	Ottendorf-Okrilla	Ottendorf-Okrilla
100140	Bergener Ring (00-00)	Ottendorf-Okrilla	Ottendorf-Okrilla
100150	Bergstraße (00-00)	Ottendorf-Okrilla	Ottendorf-Okrilla
100160	Birkichtstraße (00-00)	Ottendorf-Okrilla	Ottendorf-Okrilla
100170	Borngasse (00-00)	Ottendorf-Okrilla	Ottendorf-Okrilla
100185	Buchenstraße (00-00)	Ottendorf-Okrilla	Ottendorf-Okrilla
100190	Cunnersdorfer Straße (00-00)	Ottendorf-Okrilla	Ottendorf-Okrilla
100200	Dresdner Straße (00-00)	Ottendorf-Okrilla	Ottendorf-Okrilla
100205	Egger Straße (00-00)	Ottendorf-Okrilla	Ottendorf-Okrilla
100207	Eibenweg (00-00)	Ottendorf-Okrilla	Ottendorf-Okrilla
100209	Erlenweg (00-00)	Ottendorf-Okrilla	Ottendorf-Okrilla
100210	Ernststraße (00-00)	Ottendorf-Okrilla	Ottendorf-Okrilla
100215	Eschenweg (00-00)	Ottendorf-Okrilla	Ottendorf-Okrilla
100217	Espenweg (00-00)	Ottendorf-Okrilla	Ottendorf-Okrilla
100220	Feldweg (00-00)	Ottendorf-Okrilla	Ottendorf-Okrilla
100230	Förstereistraße (00-00)	Ottendorf-Okrilla	Ottendorf-Okrilla
100240	Frankenfurt (00-00)	Ottendorf-Okrilla	Ottendorf-Okrilla
100245	Fried-Walter-Straße (00-00)	Ottendorf-Okrilla	Ottendorf-Okrilla
100250	Gartenstraße (00-00)	Ottendorf-Okrilla	Ottendorf-Okrilla
100260	Gaswerkstraße (00-00)	Ottendorf-Okrilla	Ottendorf-Okrilla
100270	Geldroper Straße (00-00)	Ottendorf-Okrilla	Ottendorf-Okrilla
100275	Ginsterweg (00-00)	Ottendorf-Okrilla	Ottendorf-Okrilla
100280	Goethestraße (00-00)	Ottendorf-Okrilla	Ottendorf-Okrilla
100290	Grünberger Straße (00-00)	Ottendorf-Okrilla	Ottendorf-Okrilla
100300	Hammermühlenweg (00-00)	Ottendorf-Okrilla	Ottendorf-Okrilla
100305	Haselweg (00-00)	Ottendorf-Okrilla	Ottendorf-Okrilla
100310	Heideweg (00-00)	Ottendorf-Okrilla	Ottendorf-Okrilla
100320	Hermann-Lehmann-Straße (00-00)	Ottendorf-Okrilla	Ottendorf-Okrilla
100325	Jakobsdorfer Straße (00-00)	Ottendorf-Okrilla	Ottendorf-Okrilla

100326	Julius-Werthschütz-Straße (00-00)	Ottendorf-Okrilla	Ottendorf-Okrilla
100328	Kastanienstraße (00-00)	Ottendorf-Okrilla	Ottendorf-Okrilla
100330	Kirchstraße (00-00)	Ottendorf-Okrilla	Ottendorf-Okrilla
100335	Kirchgasse (00-00)	Ottendorf-Okrilla	Ottendorf-Okrilla
100340	Königsbrücker Straße (00-00)	Ottendorf-Okrilla	Ottendorf-Okrilla
100350	Kurzer Weg (00-00)	Ottendorf-Okrilla	Ottendorf-Okrilla
100353	Lerchenweg (00-00)	Ottendorf-Okrilla	Ottendorf-Okrilla
100355	Lindenweg (00-00)	Ottendorf-Okrilla	Ottendorf-Okrilla
100360	Lomnitzer Straße (00-00)	Ottendorf-Okrilla	Ottendorf-Okrilla
100370	Medinger Weg (00-00)	Ottendorf-Okrilla	Ottendorf-Okrilla
100380	Moritzgasse (00-00)	Ottendorf-Okrilla	Ottendorf-Okrilla
100390	Mühlstraße (00-00)	Ottendorf-Okrilla	Ottendorf-Okrilla
100395	Mühlweg (00-00)	Ottendorf-Okrilla	Ottendorf-Okrilla
100400	Platanenstraße (00-00)	Ottendorf-Okrilla	Ottendorf-Okrilla
100405	Poststraße (00-00)	Ottendorf-Okrilla	Ottendorf-Okrilla
100410	Radeberger Straße (00-00)	Ottendorf-Okrilla	Ottendorf-Okrilla
100420	Radeburger Straße (00-00)	Ottendorf-Okrilla	Ottendorf-Okrilla
100430	Rathenaustraße (00-00)	Ottendorf-Okrilla	Ottendorf-Okrilla
100435	Robinienstraße (00-00)	Ottendorf-Okrilla	Ottendorf-Okrilla
100440	Röderstraße (00-00)	Ottendorf-Okrilla	Ottendorf-Okrilla
100445	Rödertalstraße (00-00)	Ottendorf-Okrilla	Ottendorf-Okrilla
100450	Sandweg (00-00)	Ottendorf-Okrilla	Ottendorf-Okrilla
100470	Schutterwälder Straße (00-00)	Ottendorf-Okrilla	Ottendorf-Okrilla
100490	Siedlung (00-00)	Ottendorf-Okrilla	Ottendorf-Okrilla
100500	Steinweg (00-00)	Ottendorf-Okrilla	Ottendorf-Okrilla
100510	Südstraße (00-00)	Ottendorf-Okrilla	Ottendorf-Okrilla
100520	Talstraße (00-00)	Ottendorf-Okrilla	Ottendorf-Okrilla
100530	Teichstraße (00-00)	Ottendorf-Okrilla	Ottendorf-Okrilla
100535	Ulmenweg (00-00)	Ottendorf-Okrilla	Ottendorf-Okrilla
100540	Wachbergstraße (00-00)	Ottendorf-Okrilla	Ottendorf-Okrilla
100543	Wacholderweg (00-00)	Ottendorf-Okrilla	Ottendorf-Okrilla
100545	Weidenstraße (00-00)	Ottendorf-Okrilla	Ottendorf-Okrilla
100555	Winkelweg (00-00)	Ottendorf-Okrilla	Ottendorf-Okrilla
100570	Rosenweg (00-00)	Ottendorf-Okrilla	Ottendorf-Okrilla
100580	Zum Ledigenheim (00-00)	Ottendorf-Okrilla	Ottendorf-Okrilla
100585	Zur Kuhbrücke (00-00)	Ottendorf-Okrilla	Ottendorf-Okrilla
100590	Zur Linde (00-00)	Ottendorf-Okrilla	Ottendorf-Okrilla
101002	Breslauer Straße (00-00)	Ottendorf-Okrilla	Ottendorf-Okrilla
101003	Im Birkicht (00-00)	Ottendorf-Okrilla	Ottendorf-Okrilla
101005	Kläranlage (00-00)	Ottendorf-Okrilla	Ottendorf-Okrilla
101006	Königsbrücker Landstraße (00-00)	Ottendorf-Okrilla	Ottendorf-Okrilla
101007	ÖW 2 - Lausa (00-00)	Ottendorf-Okrilla	Ottendorf-Okrilla
101008	Parkplatz am Eichelberg (00-00)	Ottendorf-Okrilla	Ottendorf-Okrilla
101009	Siegener Straße (00-00)	Ottendorf-Okrilla	Ottendorf-Okrilla
101010	unbekannt	Ottendorf-Okrilla	
200445	Rödertalstraße (00-MD)	Ottendorf-Okrilla	Medingen
230005	Ahornstraße (00-MD)	Ottendorf-Okrilla	Medingen
230008	Alte Ottendorfer Straße (00-MD)	Ottendorf-Okrilla	Medingen
230010	Am Goldborn (00-MD)	Ottendorf-Okrilla	Medingen
230020	Am Eichelberg (00-MD)	Ottendorf-Okrilla	Medingen
230025	Am Kronenberg (00-MD)	Ottendorf-Okrilla	Medingen
230030	Amseltal (00-MD)	Ottendorf-Okrilla	Medingen
230035	Am Steinberg (00-MD)	Ottendorf-Okrilla	Medingen
230037	Am Sportplatz (00-MD)	Ottendorf-Okrilla	Medingen
230038	Am Waldrand (00-MD)	Ottendorf-Okrilla	Medingen
230040	An den Teichen (00-MD)	Ottendorf-Okrilla	Medingen

230045	An den Wiesen (OO-MD)	Ottendorf-Okrilla	Medingen
230050	An der Medger (OO-MD)	Ottendorf-Okrilla	Medingen
230060	An der Scheibe (OO-MD)	Ottendorf-Okrilla	Medingen
230070	Bärnsdorfer Straße (OO-MD)	Ottendorf-Okrilla	Medingen
230090	Birkenweg (OO-MD)	Ottendorf-Okrilla	Medingen
230100	Brunnenstraße (OO-MD)	Ottendorf-Okrilla	Medingen
230110	Dorfstraße (OO-MD)	Ottendorf-Okrilla	Medingen
230120	Eichenweg (OO-MD)	Ottendorf-Okrilla	Medingen
230130	Ernst-Thälmann-Straße (OO-MD)	Ottendorf-Okrilla	Medingen
230150	Finkenweg (OO-MD)	Ottendorf-Okrilla	Medingen
230160	Friedrich-Engels-Straße (OO-MD)	Ottendorf-Okrilla	Medingen
230165	Fritz-Höppler-Straße (OO-MD)	Ottendorf-Okrilla	Medingen
230170	Hasenweg (OO-MD)	Ottendorf-Okrilla	Medingen
230180	Hauptstraße (OO-MD)	Ottendorf-Okrilla	Medingen
230200	Heidegartenweg (OO-MD)	Ottendorf-Okrilla	Medingen
230210	Heinrich-Zille-Weg (OO-MD)	Ottendorf-Okrilla	Medingen
230220	Hinterm Wachberg (OO-MD)	Ottendorf-Okrilla	Medingen
230222	Hufenweg (OO-MD)	Ottendorf-Okrilla	Medingen
230225	Kleiner Grund (OO-MD)	Ottendorf-Okrilla	Medingen
230240	Kernweg (OO-MD)	Ottendorf-Okrilla	Medingen
230250	Kiefernweg (OO-MD)	Ottendorf-Okrilla	Medingen
230260	Kronenbergstraße (OO-MD)	Ottendorf-Okrilla	Medingen
230270	Kuppenweg (OO-MD)	Ottendorf-Okrilla	Medingen
230273	Lärchenstraße (OO-MD)	Ottendorf-Okrilla	Medingen
230275	Mittelweg (OO-MD)	Ottendorf-Okrilla	Medingen
230280	Neuer Weg (OO-MD)	Ottendorf-Okrilla	Medingen
230300	Pappelallee (OO-MD)	Ottendorf-Okrilla	Medingen
230310	Querweg (OO-MD)	Ottendorf-Okrilla	Medingen
230340	Rosental (OO-MD)	Ottendorf-Okrilla	Medingen
230350	Schulstraße (OO-MD)	Ottendorf-Okrilla	Medingen
230360	Steinstraße (OO-MD)	Ottendorf-Okrilla	Medingen
230370	Meisenweg (OO-MD)	Ottendorf-Okrilla	Medingen
230390	Waldweg (OO-MD)	Ottendorf-Okrilla	Medingen
230400	Weixdorfer Straße (OO-MD)	Ottendorf-Okrilla	Medingen
230415	Willstätter Ring (OO-MD)	Ottendorf-Okrilla	Medingen
230420	Würschnitzer Straße (OO-MD)	Ottendorf-Okrilla	Medingen
230430	Marsdorfer Straße (OO-MD)	Ottendorf-Okrilla	Medingen
230440	Zeisigweg (OO-MD)	Ottendorf-Okrilla	Medingen
230450	Zum Wachberg (OO-MD)	Ottendorf-Okrilla	Medingen
231010	Am Winkel (OO-MD)	Ottendorf-Okrilla	Medingen
231020	August-Bebel-Straße (OO-MD)	Ottendorf-Okrilla	Medingen
231030	Käthe-Kollwitz-Straße (OO-MD)	Ottendorf-Okrilla	Medingen
231040	Pestalozzistraße (OO-MD)	Ottendorf-Okrilla	Medingen
231050	Wirtschaftsweg (OO-MD)	Ottendorf-Okrilla	Medingen
300047	Bahnhofstraße (OO-HD)	Ottendorf-Okrilla	Hermsdorf
300200	Dresdner Straße (OO-HD)	Ottendorf-Okrilla	Hermsdorf
300290	Grünberger Straße (OO-HD)	Ottendorf-Okrilla	Hermsdorf
300450	Sandweg (OO-HD)	Ottendorf-Okrilla	Hermsdorf
310010	Am Finkenschlag (OO-HD)	Ottendorf-Okrilla	Hermsdorf
310020	Am Heiderand (OO-HD)	Ottendorf-Okrilla	Hermsdorf
310025	Am Schmerlenteich (OO-HD)	Ottendorf-Okrilla	Hermsdorf
310030	Am Steinbruch (OO-HD)	Ottendorf-Okrilla	Hermsdorf
310040	An der Leite (OO-HD)	Ottendorf-Okrilla	Hermsdorf
310050	An der Röder (OO-HD)	Ottendorf-Okrilla	Hermsdorf
310065	Auenweg (OO-HD)	Ottendorf-Okrilla	Hermsdorf
310090	Braugasse (OO-HD)	Ottendorf-Okrilla	Hermsdorf

310110	Diensdorfer Straße (OO-HD)	Ottendorf-Okrilla	Hermsdorf
310125	Else-Sommer-Straße (OO-HD)	Ottendorf-Okrilla	Hermsdorf
310130	Flügelweg (OO-HD)	Ottendorf-Okrilla	Hermsdorf
310145	Hermsdorfer Ring (OO-HD)	Ottendorf-Okrilla	Hermsdorf
310170	Medinger Straße (OO-HD)	Ottendorf-Okrilla	Hermsdorf
310180	Moselweg (OO-HD)	Ottendorf-Okrilla	Hermsdorf
310190	Neue Straße (OO-HD)	Ottendorf-Okrilla	Hermsdorf
310200	Nordstraße (OO-HD)	Ottendorf-Okrilla	Hermsdorf
310210	Oststraße (OO-HD)	Ottendorf-Okrilla	Hermsdorf
310230	Planstraße (OO-HD)	Ottendorf-Okrilla	Hermsdorf
310240	Rotkehlchenweg (OO-HD)	Ottendorf-Okrilla	Hermsdorf
310260	Schloßstraße (OO-HD)	Ottendorf-Okrilla	Hermsdorf
310265	Schulberg (OO-HD)	Ottendorf-Okrilla	Hermsdorf
310290	Waldstraße (OO-HD)	Ottendorf-Okrilla	Hermsdorf
310300	Weinbergstraße (OO-HD)	Ottendorf-Okrilla	Hermsdorf
310310	Wiesenweg (OO-HD)	Ottendorf-Okrilla	Hermsdorf
310315	Wildparkring (OO-HD)	Ottendorf-Okrilla	Hermsdorf
310320	2. Allee (OO-HD)	Ottendorf-Okrilla	Hermsdorf
310330	Zu den Holzhäusern (OO-HD)	Ottendorf-Okrilla	Hermsdorf
310335	Zu der Kohlgrube (OO-HD)	Ottendorf-Okrilla	Hermsdorf
310350	Zur Röderinsel (OO-HD)	Ottendorf-Okrilla	Hermsdorf
400480	Seifersdorfer Straße (OO-GB)	Ottendorf-Okrilla	Grünberg
400585	Zur Kuhbrücke (OO-GB)	Ottendorf-Okrilla	Grünberg
420010	Am Wald (OO-GB)	Ottendorf-Okrilla	Grünberg
420020	An der Mühle (OO-GB)	Ottendorf-Okrilla	Grünberg
420050	Gartenweg (OO-GB)	Ottendorf-Okrilla	Grünberg
420060	Hermsdorfer Weg (OO-GB)	Ottendorf-Okrilla	Grünberg
420070	Langebrücker Straße (OO-GB)	Ottendorf-Okrilla	Grünberg
420073	Lausaer Straße (OO-GB)	Ottendorf-Okrilla	Grünberg
420075	Oberer Röderweg (OO-GB)	Ottendorf-Okrilla	Grünberg
420080	Ottendorfer Straße (OO-GB)	Ottendorf-Okrilla	Grünberg
420085	Prof.-Nagel-Straße (OO-GB)	Ottendorf-Okrilla	Grünberg
420087	Schönborner Straße (OO-GB)	Ottendorf-Okrilla	Grünberg
420100	Thomas-Müntzer-Straße (OO-GB)	Ottendorf-Okrilla	Grünberg
420110	Zum Stöckicht (OO-GB)	Ottendorf-Okrilla	Grünberg
420125	Röderweg (OO-GB)	Ottendorf-Okrilla	Grünberg
420130	Roter-Graben-Weg (OO-GB)	Ottendorf-Okrilla	Grünberg
0	LHS Dresden	Dresden	
1	Antonstraße	Dresden	
2	Marienbrücke	Dresden	
3	Könneritzstraße	Dresden	
4	Ammonstraße	Dresden	
5	Wiener Platz	Dresden	
6	Gellertstraße	Dresden	
7	Lennéstraße	Dresden	
8	Straßburger Platz	Dresden	
9	Güntzstraße	Dresden	
10	Güntzplatz	Dresden	
11	Sachsenallee	Dresden	
12	Sachsenplatz	Dresden	
13	Albertbrücke	Dresden	
14	Rosa-Luxemburg-Platz	Dresden	
15	Hoyerswerdaer Straße	Dresden	
16	Glacisstraße	Dresden	
17	Albertplatz	Dresden	
18	Albertstraße	Dresden	

19	Hauptstraße	Dresden	
20	Carolinenstraße	Dresden	
21	Theresienstraße	Dresden	
22	Königstraße	Dresden	
23	Am Schwarzen Tor	Dresden	
24	Hospitalstraße	Dresden	
25	Georgenstraße	Dresden	
26	Oberer Kreuzweg	Dresden	
27	Paul-Schwarze-Straße	Dresden	
29	Archivstraße	Dresden	
30	Unterer Kreuzweg	Dresden	
31	Erich-Ponto-Straße	Dresden	
33	Wilhelm-Buck-Straße	Dresden	
34	Wigardstraße	Dresden	
36	Metzer Straße	Dresden	
37	Ritterstraße	Dresden	
41	Köpckestraße	Dresden	
43	Königsufer	Dresden	
44	Carolabrücke	Dresden	
45	Augustusbrücke	Dresden	
46	Neustädter Markt	Dresden	
53	Große Meißner Straße	Dresden	
57	Rähnitzgasse	Dresden	
58	Palaisplatz	Dresden	
59	Heinrichstraße	Dresden	
62	Hainstraße	Dresden	
63	Robert-Blum-Straße	Dresden	
64	Nieritzstraße	Dresden	
65	Wallgäßchen	Dresden	
66	Obergraben	Dresden	
67	An der Dreikönigskirche	Dresden	
69	Terrassenufer	Dresden	
72	Pillnitzer Straße	Dresden	
73	Zirkusstraße	Dresden	
74	Gerichtsstraße	Dresden	
75	Mathildenstraße	Dresden	
76	Rietschelstraße	Dresden	
77	Lothringer Straße	Dresden	
78	Pestalozzistraße	Dresden	
79	Blochmannstraße	Dresden	
80	Seidnitzer Straße	Dresden	
81	Steinstraße	Dresden	
82	Grunaer Straße	Dresden	
83	Pirnaischer Platz	Dresden	
84	Lingnerallee	Dresden	
85	Lingnerplatz	Dresden	
86	Blüherstraße	Dresden	
87	Zinzendorfstraße	Dresden	
90	St.Petersburger Straße	Dresden	
91	Bürgerwiese	Dresden	
93	Waisenhausstraße	Dresden	
95	Räcknitzstraße	Dresden	
96	Hans-Dankner-Straße	Dresden	
97	Lindengasse	Dresden	
98	Mary-Wigman-Straße	Dresden	
99	Gret-Palucca-Straße	Dresden	

101	Mosczińskistraße	Dresden	
102	Struvestraße	Dresden	
103	Galeriestraße	Dresden	
104	Dore-Hoyer-Straße	Dresden	
105	Prager Straße	Dresden	
107	Reitbahnstraße	Dresden	
108	Feldgasse		
109	Sidonienstraße	Dresden	
110	Vitzthumstraße	Dresden	
111	Frauenstraße	Dresden	
112	Große Plauensche Straße	Dresden	
113	Seilergasse	Dresden	
114	Dippoldiswalder Platz	Dresden	
115	Am See	Dresden	
116	Polierstraße	Dresden	
117	Liliengasse	Dresden	
118	Falkenstraße	Dresden	
119	Sternplatz	Dresden	
120	Annenstraße	Dresden	
121	Röhrhofgasse	Dresden	
122	Weinligstraße	Dresden	
123	Josephinenstraße	Dresden	
124	Jakobsgasse	Dresden	
125	Güterbahnhofstraße	Dresden	
126	Rosenstraße	Dresden	
128	Freiberger Platz	Dresden	
129	Ehrlichstraße	Dresden	
131	Alfred-Althus-Straße	Dresden	
132	Maternistraße	Dresden	
133	Schweriner Straße	Dresden	
134	Wettiner Platz	Dresden	
135	Jahnstraße	Dresden	
136	Grüne Straße	Dresden	
137	Schützengasse	Dresden	
139	Hertha-Lindner-Straße	Dresden	
140	Theaterstraße	Dresden	
141	Am Queckbrunnen	Dresden	
142	Am Schießhaus	Dresden	
143	An der Herzogin Garten	Dresden	
145	Laurinstraße	Dresden	
146	Ritzenbergstraße	Dresden	
147	Malergäßchen	Dresden	
148	Ostra-Allee	Dresden	
149	Maxstraße	Dresden	
150	Kleine Packhofstraße	Dresden	
151	Am Zwingerteich	Dresden	
152	Devrientstraße	Dresden	
155	Theaterplatz	Dresden	
156	Brühlscher Garten	Dresden	
157	Brühlsche Gasse	Dresden	
158	Terrassengasse	Dresden	
159	Töpferstraße	Dresden	
160	Münzgasse	Dresden	
161	An der Frauenkirche	Dresden	
162	Georg-Treu-Platz	Dresden	
163	Salzgasse	Dresden	

164	Rampische Straße	Dresden	
165	Tzschirnerplatz	Dresden	
166	Akademiestraße	Dresden	
167	Schießgasse	Dresden	
168	Ringstraße	Dresden	
169	Landhausstraße	Dresden	
170	Neumarkt	Dresden	
171	Augustusstraße	Dresden	
172	Taschenberg	Dresden	
173	Breslauer Straße	Dresden	
174	Schloßstraße	Dresden	
175	Schloßplatz	Dresden	
176	Sophienstraße	Dresden	
177	Marienstraße	Dresden	
178	Antonsplatz	Dresden	
179	Wallstraße	Dresden	
180	Wilsdruffer Straße	Dresden	
181	Altmarkt	Dresden	
182	Dr.-Külz-Ring	Dresden	
183	Schulgasse	Dresden	
184	Kreuzstraße	Dresden	
185	Gewandhausstraße	Dresden	
186	An der Kreuzkirche	Dresden	
187	Weißer Gasse	Dresden	
188	An der Mauer	Dresden	
190	Friesengasse	Dresden	
191	Pfarrgasse	Dresden	
192	Rathausplatz	Dresden	
193	Schreibergasse	Dresden	
194	Ermischstraße	Dresden	
195	Postplatz	Dresden	
196	Wiesentorstraße	Dresden	
197	Webergasse	Dresden	
198	Walpurgisstraße	Dresden	
199	Parkstraße	Dresden	
200	Budapester Straße	Dresden	
201	Ziegelstraße	Dresden	
202	Neue Terrasse	Dresden	
203	ÖFW 25 - Altstadt I	Dresden	
204	ÖFW 26 - Altstadt I	Dresden	
205	ÖFW 27 - Altstadt I	Dresden	
206	ÖFW 28 - Altstadt I	Dresden	
207	ÖFW 29 - Altstadt I	Dresden	
210	ÖFW 32 - Altstadt I	Dresden	
215	Schulgutstraße	Dresden	
217	ÖW 49 - Altstadt II	Dresden	
218	ÖFW 34 - Altstadt I	Dresden	
219	ÖFW 35 - Altstadt I	Dresden	
221	Brühlsche Terrasse	Dresden	
222	ÖW 51 - Altstadt II	Dresden	
223	Hasenberg	Dresden	
224	Sarrasanistraße	Dresden	
227	ÖFW 44 - Altstadt I	Dresden	
228	Rathenauplatz	Dresden	
230	Carolaplatz	Dresden	
231	Georgplatz	Dresden	

232	Kleine Brüdergasse	Dresden	
234	Kleine Marienbrücke	Dresden	
235	Moritzgasse	Dresden	
236	Chiaverigasse	Dresden	
237	Schützenplatz	Dresden	
238	Jüdenhof	Dresden	
239	Kleine Kirchgasse	Dresden	
240	Ferdinandplatz	Dresden	
241	ÖFW 39 - Altstadt I	Dresden	
242	ÖRW 5 - Neustadt	Dresden	
245	ÖRW 12 - Altstadt I	Dresden	
246	ÖFW 41 - Altstadt I	Dresden	
247	Pirnaische Straße	Dresden	
248	Palmstraße	Dresden	
249	ÖFW 90 - Neustadt	Dresden	
250	Trompeterstraße	Dresden	
251	Viktoriastraße	Dresden	
252	Ferdinandstraße	Dresden	
253	Kanzleigäßchen	Dresden	
254	Seestraße	Dresden	
255	Kramergasse	Dresden	
256	Scheffelgasse	Dresden	
257	Zahnsgrasse	Dresden	
258	Tuchmachergasse	Dresden	
259	Bernhard-von-Lindenau-Platz	Dresden	
260	Herbert-Wehner-Platz	Dresden	
261	ÖRW 45 - Altstadt I	Dresden	
262	Jorge-Gomondai-Platz	Dresden	
263	Rosmaringasse	Dresden	
264	Sporergasse	Dresden	
265	Schössergasse	Dresden	
266	Schuhmachergasse	Dresden	
267	Helmut-Schön-Allee	Dresden	
268	Roßbachstraße	Dresden	
269	Feigengasse	Dresden	
270	Trabantengasse	Dresden	
271	Kraftwerk Mitte	Dresden	
272	Amely-Bölte-Straße	Dresden	
1001	Flügelwegbrücke	Dresden	
1002	Washingtonstraße	Dresden	
1003	Werftstraße	Dresden	
1004	Zinggstraße	Dresden	
1005	Rethelstraße	Dresden	
1006	Altmickten	Dresden	
1007	Böcklinstraße	Dresden	
1008	Rauchstraße	Dresden	
1009	Kaditzer Straße	Dresden	
1010	Mengsstraße	Dresden	
1011	Schwindstraße	Dresden	
1012	Thäterstraße	Dresden	
1013	Altübigau	Dresden	
1014	Klingerstraße	Dresden	
1015	Scharfenberger Straße	Dresden	
1016	Overbeckstraße	Dresden	
1018	Riegelplatz	Dresden	
1019	An den Hufen	Dresden	

1020	Gustav-Schwab-Straße	Dresden	
1021	Andersenstraße	Dresden	
1022	Übigauer Straße	Dresden	
1023	Altkaditz	Dresden	
1024	Serkowitzer Straße	Dresden	
1025	Spitzhausstraße	Dresden	
1026	Am Vorwerksfeld	Dresden	
1027	Gucksbergweg	Dresden	
1028	Kathenweg	Dresden	
1029	Weingartenweg	Dresden	
1030	Am Seegraben	Dresden	
1033	ÖFW 23 - Kaditz	Dresden	
1034	ÖFW 22 - Kaditz	Dresden	
1036	ÖW 36 - Mickten	Dresden	
1038	ÖW 8 - Kaditz	Dresden	
1039	ÖW 48 - Kaditz	Dresden	
1040	Marie-Curie-Straße	Dresden	
1041	Treidlerstraße	Dresden	
1042	Pieschener Straße	Dresden	
1043	Flößerstraße	Dresden	
1044	An der Flutrinne	Dresden	
1045	WW 27 - Kaditz	Dresden	
1046	ÖW 33 - Kaditz	Dresden	
1047	Tauberthstraße	Dresden	
1048	Brockwitzer Straße	Dresden	
1049	An der Elbaue	Dresden	
1050	Radebeuler Straße	Dresden	
1051	Sörnewitzer Straße	Dresden	
1052	ÖRW 42 - Mickten	Dresden	
1053	Carrierastrasse	Dresden	
2001	Kötzschenbroder Straße	Dresden	
2002	Sternstraße	Dresden	
2003	Micktner Straße	Dresden	
2004	Wüllnerstraße	Dresden	
2005	Dreißigplatz	Dresden	
2006	Franz-Lehmann-Straße	Dresden	
2007	Herbststraße	Dresden	
2008	Winterstraße	Dresden	
2009	Lommatzscher Platz	Dresden	
2010	Trachauer Straße	Dresden	
2011	Homiliusstraße	Dresden	
2012	Hauptmannstraße	Dresden	
2013	Naundorfer Straße	Dresden	
2014	Lommatzscher Straße	Dresden	
2015	Roßmäßlerstraße	Dresden	
2016	Wöhlerstraße	Dresden	
2017	Bunsenstraße	Dresden	
2018	Fechnerstraße	Dresden	
2019	Leuckartstraße	Dresden	
2020	Adolfstraße	Dresden	
2021	Wächterstraße	Dresden	
2022	Schenkendorfstraße	Dresden	
2023	Rankestraße	Dresden	
2024	Baudissinstraße	Dresden	
2025	Waldemarstraße	Dresden	
2026	Peschelstraße	Dresden	

2027	Roscherstraße	Dresden	
2028	Kolbestraße	Dresden	
2029	Quandtstraße	Dresden	
2030	Grimmstraße	Dresden	
2031	Geibelstraße	Dresden	
2032	Dungerstraße	Dresden	
2033	Bobestraße	Dresden	
2034	Emilienstraße	Dresden	
2035	Fürstenhainer Straße	Dresden	
2036	Kötitzer Straße	Dresden	
2037	Am Kaditzer Tännicht	Dresden	
2038	Zitzschewiger Straße	Dresden	
2039	Lange Felder	Dresden	
2040	Seewiesenweg	Dresden	
2041	Sandbodenweg	Dresden	
2042	Kleinsiedlerweg	Dresden	
2043	Am Stadtrand	Dresden	
2044	Am Kesselgrund	Dresden	
2045	Gleinaer Straße	Dresden	
2046	Uferstraße	Dresden	
2047	Ludwigstraße	Dresden	
2048	Hedwigstraße	Dresden	
2049	Hafenstraße	Dresden	
2050	ÖRW 29 - Mickten/Pieschen	Dresden	
2051	ÖFW 47 - Kaditz	Dresden	
2052	ÖRW 45 - Kaditz	Dresden	
2053	ÖW 2 - Neustadt	Dresden	
2054	ÖRW 11 - Kaditz	Dresden	
2055	Elbvillenweg	Dresden	
2056	Zelenkastraße	Dresden	
2057	ÖRW 51 - Kaditz	Dresden	
2058	ÖRW 67 - Neustadt/Pieschen	Dresden	
2059	Pisendelstraße	Dresden	
3001	Leipziger Straße	Dresden	
3002	Erfurter Straße	Dresden	
3003	Auenstraße	Dresden	
3004	Eisenberger Straße	Dresden	
3005	Hartigstraße	Dresden	
3006	Hallesche Straße	Dresden	
3007	Weimarische Straße	Dresden	
3008	Gehestraße	Dresden	
3009	Moritzburger Straße	Dresden	
3010	Oschatzer Straße	Dresden	
3011	Konkordienstraße	Dresden	
3012	Konkordienplatz	Dresden	
3013	Torgauer Straße	Dresden	
3014	Bürgerstraße	Dresden	
3015	Moritzburger Platz	Dresden	
3016	Harkortstraße	Dresden	
3017	Liststraße	Dresden	
3018	Kunzstraße	Dresden	
3019	Mohnstraße	Dresden	
3020	Markusplatz	Dresden	
3021	Osterbergstraße	Dresden	
3023	Altpieschen	Dresden	
3024	Arno-Lade-Straße	Dresden	

3025	Rehefelder Straße	Dresden	
3026	Markusstraße	Dresden	
3027	Robert-Matzke-Straße	Dresden	
3028	Leisniger Platz	Dresden	
3029	Braunschweiger Straße	Dresden	
3030	Wurzener Straße	Dresden	
3031	Leisniger Straße	Dresden	
3032	Barbarastraße	Dresden	
3033	Riesaer Straße	Dresden	
3034	Coswiger Straße	Dresden	
3035	Zeithainer Straße	Dresden	
3036	Heidestraße	Dresden	
3037	Trachenberger Straße	Dresden	
3038	Dettmerstraße	Dresden	
3039	Dahlener Straße	Dresden	
3040	Tichatscheckstraße	Dresden	
3041	Rietzstraße	Dresden	
3042	Henricistraße	Dresden	
3043	Guts-Muths-Straße	Dresden	
3044	Krantzstraße	Dresden	
3045	Teichstraße	Dresden	
3046	Alttrachau	Dresden	
3047	Gaußstraße	Dresden	
3048	Boxdorfer Straße	Dresden	
3049	Volkersdorfer Straße	Dresden	
3050	Hellerauer Straße	Dresden	
3051	Hubertusstraße	Dresden	
3052	Weixdorfer Straße	Dresden	
3053	Wilder-Mann-Straße	Dresden	
3054	Stephanstraße	Dresden	
3055	Böttgerstraße	Dresden	
3056	Aachener Straße	Dresden	
3057	Industriestraße	Dresden	
3058	Cottbuser Straße	Dresden	
3059	Lichtenbergweg	Dresden	
3060	Kopernikusstraße	Dresden	
3061	Kronenstraße	Dresden	
3062	Wahnsdorfer Straße	Dresden	
3063	Reichenberger Straße	Dresden	
3064	Burgsdorffstraße	Dresden	
3065	Platanenstraße	Dresden	
3066	Pettenkoferstraße	Dresden	
3067	Jubiläumsstraße	Dresden	
3068	Veteranenstraße	Dresden	
3069	Am Trachauer Bahnhof	Dresden	
3070	Hildesheimer Straße	Dresden	
3071	Geblerstraße	Dresden	
3072	Richard-Rösch-Straße	Dresden	
3073	Fraunhoferstraße	Dresden	
3074	Halleystraße	Dresden	
3075	Brehmweg	Dresden	
3076	Abbestraße	Dresden	
3077	Dopplerstraße	Dresden	
3078	Gustav-Richter-Straße	Dresden	
3079	Trentzschweg	Dresden	
3080	Trobischstraße	Dresden	

3081	Benzstraße	Dresden	
3082	Steinheilstraße	Dresden	
3083	Carl-Zeiß-Straße	Dresden	
3084	Schützenhofstraße	Dresden	
3085	An der Böschung	Dresden	
3086	Rodung	Dresden	
3087	An der Dürren Heide	Dresden	
3088	Baumwiesenweg	Dresden	
3089	Morseweg	Dresden	
3090	Kleestraße	Dresden	
3091	Neuländer Straße	Dresden	
3092	Eulerstraße	Dresden	
3093	Galileistraße	Dresden	
3094	Rahnstraße	Dresden	
3095	Schedlichstraße	Dresden	
3096	Alexander-Puschkin-Platz	Dresden	
3097	Eisenbahnstraße	Dresden	
3098	Am Walde	Dresden	
3100	ÖFW 21 - Trachau	Dresden	
3101	ÖRW 25 - Trachau	Dresden	
3102	ÖFW 29 - Trachau	Dresden	
3103	ÖRW 39 - Trachau	Dresden	
3105	Sternweg	Dresden	
3106	Anne-Frank-Straße	Dresden	
3107	Einsteinstraße (Trachau)	Dresden	
3109	Friedewalder Straße	Dresden	
3110	Friedewalder Weg	Dresden	
3111	Gothaer Straße	Dresden	
3112	Meißner Straße (Trachau)	Dresden	
3114	Ilmenauer Straße	Dresden	
3115	ÖW 45 - Neustadt	Dresden	
3116	Promnitztalstraße	Dresden	
3117	Forststraße (Radebeul)	Radebeul (?)	
3118	Hedwig-Langner-Weg	Dresden	
3119	Clara-Zetkin-Straße (Radebeul)	Radebeul (?)	
3120	Neudorfer Weg	Dresden	
3121	Rosa-Steinhart-Straße	Dresden	
3122	Hans-Fromm-Straße	Dresden	
3123	Maria-Kirch-Straße	Dresden	
4001	Großenhainer Straße	Dresden	
4002	Großenhainer Platz	Dresden	
4003	Fritz-Reuter-Straße	Dresden	
4004	Pestalozziplatz	Dresden	
4005	Röderauer Straße	Dresden	
4006	Stöckelstraße	Dresden	
4007	Weinböhlaer Straße	Dresden	
4008	Eschebachstraße	Dresden	
4009	Trachenberger Platz	Dresden	
4010	Kleiststraße	Dresden	
4011	Hans-Sachs-Straße	Dresden	
4012	Seumestraße	Dresden	
4013	Hubertusplatz	Dresden	
4014	Maxim-Gorki-Straße	Dresden	
4015	Rückertstraße	Dresden	
4016	Waldstraße	Dresden	
4017	Grimmaische Straße	Dresden	

4018	Döbelner Straße	Dresden	
4019	Buchholzer Straße	Dresden	
4020	Dippelsdorfer Straße	Dresden	
4021	Dorothea-Erxleben-Straße	Dresden	
4022	Bolivarstraße	Dresden	
4023	Duckwitzstraße	Dresden	
4024	Virchowstraße	Dresden	
4025	Kändlerstraße	Dresden	
4026	Weinbergstraße	Dresden	
4027	Albert-Hensel-Straße	Dresden	
4028	Lauterbacher Straße	Dresden	
4029	Hellerhofstraße	Dresden	
4030	Leeraue	Dresden	
4031	Oltersteinweg	Dresden	
4032	Am Weinberg	Dresden	
4033	Am Sportplatz	Dresden	
4034	Elsterweg	Dresden	
4035	Waldhofstraße	Dresden	
4036	Lößnitzweg	Dresden	
4037	Am Winkel	Dresden	
4038	Warnemünder Straße	Dresden	
4039	Altwilschdorf	Dresden	
4040	Kirchstraße	Dresden	
4041	Reineckeweg	Dresden	
4042	Keulenbergstraße	Dresden	
4043	Amselweg	Dresden	
4044	Waldteichstraße	Dresden	
4045	Großröhrsdorfer Straße	Dresden	
4046	Saßnitzer Straße	Dresden	
4047	Grutzschgenweg	Dresden	
4048	Altwilschdorfer Weg	Dresden	
4049	Kunzer Marktweg	Dresden	
4050	Gassenweg	Dresden	
4051	Petrikirchstraße	Dresden	
4052	Boxdorfer Weg	Dresden	
4053	ÖW 14 - Pieschen	Dresden	
4054	Am Hellerhof	Dresden	
4055	Berggasse	Dresden	
4056	Gartenweg	Dresden	
4057	Ruhesteg	Dresden	
4058	Taubenweg	Dresden	
4059	Trachauer Heideweg	Dresden	
4060	Drachenschlucht	Dresden	
4061	Moritzburger Landstraße	Dresden	
4062	ÖFW 16 - Trachenberge	Dresden	
4063	Mühlweg	Dresden	
4064	Im Kleingartenpark	Dresden	
4065	ÖFW 28 - Wilschdorf	Dresden	
4066	ÖFW 29 - Wilschdorf	Dresden	
4067	Forsthaus Baumwiese (Boxdorf)	Dresden	
4068	ÖFW 33 - Trachau	Dresden	
4070	Am Buscherberg	Dresden	
4071	Kalkreuther Straße	Dresden	
4072	Ernst-Wagner-Straße	Dresden	
4073	Ringstraße (Boxdorf)	Dresden	
4075	ÖW 12 - Trachenberge	Dresden	

4076	Meinholdstraße	Dresden	
4077	Habichtweg	Dresden	
4078	Zum Oberen Waldteich	Dresden	
4079	An der Jungen Heide	Dresden	
4080	ÖFW 2 - Wilschdorf	Dresden	
4081	Volkersdorfer Sandweg	Dresden	
4082	ÖRW 40 - Wilschdorf	Dresden	
4084	Schwalbenweg	Dresden	
5001	Hansastraße	Dresden	
5002	Schlesischer Platz	Dresden	
5003	Dr.-Friedrich-Wolf-Straße	Dresden	
5004	Radeburger Straße	Dresden	
5005	Stetzscher Straße	Dresden	
5006	Turnerweg	Dresden	
5007	Lößnitzstraße	Dresden	
5008	Fritz-Hoffmann-Straße	Dresden	
5009	Ottostraße	Dresden	
5010	Conradstraße	Dresden	
5011	Bischofsplatz	Dresden	
5012	Dammweg	Dresden	
5013	Schönbrunnstraße	Dresden	
5014	Scheunenhofstraße	Dresden	
5015	Schwepnitzer Straße	Dresden	
5016	Eschenstraße	Dresden	
5017	Eberswalder Straße	Dresden	
5018	Ahornstraße	Dresden	
5019	Lärchenstraße	Dresden	
5020	Rudolfstraße	Dresden	
5021	Friedensstraße	Dresden	
5022	Helgolandstraße	Dresden	
5023	Johann-Meyer-Straße	Dresden	
5024	Gutschmidstraße	Dresden	
5025	Bärnsdorfer Straße	Dresden	
5026	Hechtstraße	Dresden	
5027	Rudolf-Leonhard-Straße	Dresden	
5028	Erlenstraße	Dresden	
5029	Fichtenstraße	Dresden	
5030	Königsbrücker Platz	Dresden	
5031	Schanzenstraße	Dresden	
5032	Kiefernstraße	Dresden	
5033	Seitenstraße	Dresden	
5034	Buchenstraße	Dresden	
5035	Stauffenbergallee	Dresden	
5036	Erna-Berger-Straße	Dresden	
5037	Seifersdorfer Straße	Dresden	
5038	Berbisdorfer Straße	Dresden	
5039	Bärwalder Straße	Dresden	
5040	Niederauer Platz	Dresden	
5041	Ottendorfer Straße	Dresden	
5042	Würschnitzer Weg	Dresden	
5043	Medinger Weg	Dresden	
5044	Ebersbacher Weg	Dresden	
5045	Naunhofer Weg	Dresden	
5046	Wilschdorfer Straße	Dresden	
5047	Niederauer Straße	Dresden	
5048	Oberauer Straße	Dresden	

5049	Hammerweg	Dresden	
5050	Pappelweg	Dresden	
5051	Fabricestraße	Dresden	
5052	Magazinstraße	Dresden	
5054	Hellerstraße	Dresden	
5055	Am Olter	Dresden	
5056	Erlenweg	Dresden	
5057	Beckerstraße	Dresden	
5058	Wiesensteig	Dresden	
5059	Am Kronenhügel	Dresden	
5060	Kurze Reihe	Dresden	
5061	Grüne Aue	Dresden	
5062	Meridianstraße	Dresden	
5063	An der Südlehne	Dresden	
5065	Ludwig-Kossuth-Straße	Dresden	
5066	Kiefernweg	Dresden	
5067	Birkenweg	Dresden	
5068	Am Torfmoor	Dresden	
5069	Vorerlenweg	Dresden	
5070	Lausaer Straße	Dresden	
5071	Feldstraße	Dresden	
5072	Bauernweg	Dresden	
5074	Friedersdorfer Weg	Dresden	
5075	Hoher Weg	Dresden	
5076	Grüne Telle	Dresden	
5077	Am Pilz	Dresden	
5078	Auf dem Sand	Dresden	
5079	Tännichtweg	Dresden	
5080	Moritzburger Weg	Dresden	
5081	Brunnenweg	Dresden	
5082	Am Seehügel	Dresden	
5083	An den Teichwiesen	Dresden	
5084	Am Wasserturm	Dresden	
5085	Am Biedersberg	Dresden	
5087	Urnenfeldweg	Dresden	
5088	Heideweg	Dresden	
5089	Karl-Liebknecht-Straße	Dresden	
5090	Heinrich-Tessenow-Weg	Dresden	
5091	Ruscheweg	Dresden	
5092	Markt	Dresden	
5093	Am Sonnenhang	Dresden	
5094	Am Talkenberg	Dresden	
5095	Am Pfarrlehn	Dresden	
5096	Beim Gräbchen	Dresden	
5097	Am Grünen Zipfel	Dresden	
5098	Hirtenweg	Dresden	
5099	Am Hellerrand	Dresden	
5100	An der Winkelwiese	Dresden	
5101	Am Dorffrieden	Dresden	
5102	Am Schützenfelde	Dresden	
5103	Kirchsteig	Dresden	
5104	Hendrichstraße	Dresden	
5105	Wilhelm-Külz-Straße	Dresden	
5106	Windmühlenweg	Dresden	
5107	Rähnitzer Straße	Dresden	
5108	Marsdorfer Straße	Dresden	

5109	Klotzscher Hauptstraße	Dresden	
5110	Am Steinborn	Dresden	
5111	Oderstraße	Dresden	
5112	Boltenhagener Straße	Dresden	
5113	Wolgaster Straße	Dresden	
5114	Zur Neuen Brücke	Dresden	
5115	Georg-Estler-Straße	Dresden	
5116	Am Waldblick	Dresden	
5117	Käthe-Kollwitz-Platz	Dresden	
5118	Zur Kurwiese	Dresden	
5119	Max-Hünig-Straße	Dresden	
5120	An der Höhe	Dresden	
5121	William-Shakespeare-Straße	Dresden	
5122	Saalfelder Straße	Dresden	
5123	Am Grünen Grund	Dresden	
5124	Zum Kiefernhang	Dresden	
5125	An den Ruschewiesen	Dresden	
5126	Silcherstraße	Dresden	
5127	Wismarer Straße	Dresden	
5128	Lindenstraße	Dresden	
5129	Greifswalder Straße	Dresden	
5130	Ludwig-Jahn-Straße	Dresden	
5131	Kieler Straße	Dresden	
5132	Karl-Marx-Straße	Dresden	
5133	Flurstraße	Dresden	
5134	Korolenkostraße	Dresden	
5135	Gertrud-Caspari-Straße	Dresden	
5136	Prof.-von-Finck-Straße	Dresden	
5137	Stralsunder Straße	Dresden	
5138	Dörnichtweg	Dresden	
5139	Am Steinacker	Dresden	
5140	Geschwister-Scholl-Straße	Dresden	
5141	Am Friedhof	Dresden	
5142	Schänkenweg	Dresden	
5143	Tichystraße	Dresden	
5144	Winkelweg	Dresden	
5145	Fichtestraße	Dresden	
5146	Am Trobischberg	Dresden	
5147	Quosdorfstraße	Dresden	
5148	Hauerstraße	Dresden	
5149	Zinnowitzer Straße	Dresden	
5150	Florianstraße	Dresden	
5151	Rostocker Straße	Dresden	
5152	Darwinstraße	Dresden	
5153	Boltenhagener Platz	Dresden	
5154	Goethestraße	Dresden	
5155	Alexander-Herzen-Straße	Dresden	
5156	Stendaler Straße	Dresden	
5157	Selliner Straße	Dresden	
5158	Langebrücker Straße	Dresden	
5159	Theodor-Fontane-Straße	Dresden	
5160	Arkonastraße	Dresden	
5161	Brueghelstraße	Dresden	
5162	An der Nordsiedlung	Dresden	
5163	Grenzstraße	Dresden	
5164	Volkersdorfer Weg	Dresden	

5165	Klotzscher Weg	Dresden	
5166	Grüner Weg	Dresden	
5167	Augustusweg	Dresden	
5168	Kurzer Weg	Dresden	
5169	An der Lehmkuhle	Dresden	
5170	Schmaler Weg	Dresden	
5171	Am Rasen	Dresden	
5172	Am Schänkenberg	Dresden	
5173	Am Feldgehölz	Dresden	
5174	Blumenweg	Dresden	
5175	Am Festspielhaus	Dresden	
5176	Finkensteig	Dresden	
5177	Rähnitzsteig	Dresden	
5178	ÖFW 1 - Klotzsche	Dresden	
5179	Müller-Armack-Straße	Dresden	
5180	ÖFW 62 - Neustadt	Dresden	
5182	ÖFW 25 - Hellerau	Dresden	
5183	ÖFW 32 - Hellerau	Dresden	
5184	Zur Steinhöhe	Dresden	
5186	Nesselgrundweg	Dresden	
5187	Traugoth-Schmiedgen-Straße	Dresden	
5190	Am Forsthaus	Dresden	
5191	Heiderandweg	Dresden	
5192	Ahlbecker Straße	Dresden	
5193	Lubminer Straße	Dresden	
5194	Karlshagener Weg	Dresden	
5195	Blankensteiner Straße	Dresden	
5196	Schönbacher Weg	Dresden	
5198	ÖFW 19 - Klotzsche	Dresden	
5201	Binzer Weg	Dresden	
5202	Göhrener Weg	Dresden	
5203	Granitzer Weg	Dresden	
5204	Altklotzsche	Dresden	
5205	Diebweg	Dresden	
5206	Hellersiedlung Weg A	Dresden	
5207	Hellersiedlung Weg B	Dresden	
5208	Hellersiedlung Weg C	Dresden	
5209	Hellersiedlung Weg D	Dresden	
5210	Hellersiedlung Weg E	Dresden	
5211	Hellersiedlung Weg F	Dresden	
5212	Hellersiedlung Weg G	Dresden	
5213	Hellersiedlung Weg H	Dresden	
5214	Hellersiedlung Weg I	Dresden	
5215	Hellersiedlung Weg K	Dresden	
5216	Hellersiedlung Weg L	Dresden	
5217	Hellersiedlung Weg M	Dresden	
5218	Hellersiedlung Weg N	Dresden	
5219	Hermann-Reichelt-Straße	Dresden	
5221	Flughafenstraße	Dresden	
5222	Königswaldplatz	Dresden	
5223	Lausaer Weg	Dresden	
5224	Zur Wetterwarte	Dresden	
5225	Zum Windkanal	Dresden	
5229	Zum Kraftwerk	Dresden	
5230	Seifzerteichstraße	Dresden	
5232	Ikarusweg	Dresden	

5234	ÖFW 23 - Hellerau	Dresden	
5235	Zum Reiterberg	Dresden	
5236	Hellerschanze	Dresden	
5237	Schützenhöhe	Dresden	
5238	Am Schulfeld	Dresden	
5239	Meisensteig	Dresden	
5240	WW 27 - Hellerberge	Dresden	
5241	Wilschdorfer Landstraße	Dresden	
5242	Putbuser Weg	Dresden	
5243	Sagarder Weg	Dresden	
5244	ÖFW 31 - Klotzsche	Dresden	
5245	Albert-Fromme-Weg	Dresden	
5246	Travemünder Straße	Dresden	
5247	Am Flössertgraben	Dresden	
5248	Teichwiesenweg	Dresden	
5249	Lauschigwiesenweg	Dresden	
5250	Vogelstellerweg	Dresden	
5251	An den Bruchwiesen	Dresden	
5252	Alter Jagdweg	Dresden	
5253	ÖFW 32 - Klotzsche	Dresden	
5254	ÖRW 13 - Klotzsche	Dresden	
5255	ÖRW 46 - Hellerau/Wilschdorf	Dresden	
5256	Rähnitzer Allee	Dresden	
5257	Knappsdorfer Straße	Dresden	
5258	Am Kammerholz	Dresden	
5260	Robert-Bosch-Ring	Dresden	
5261	ÖRW 47 - Hellerau	Dresden	
5262	ÖRW 48 - Hellerau	Dresden	
5263	An der Bartlake	Dresden	
5264	WW 33 - Klotzsche	Dresden	
5265	Hartmut-Dost-Straße	Dresden	
5266	An den Ellerwiesen	Dresden	
5267	Rähnitzer Winkel	Dresden	
5268	Wilhelmine-Reichard-Ring	Dresden	
5269	Bansiner Straße	Dresden	
5270	Provianthofstraße	Dresden	
5271	Elisabeth-Boer-Straße	Dresden	
5272	Rudolf-Nehmer-Straße	Dresden	
5273	Gräbchenweg	Dresden	
5274	Am Schulholz	Dresden	
5275	Maria-Reiche-Straße	Dresden	
5276	Konrad-Zuse-Straße	Dresden	
5277	Karl-Gjellerup-Straße	Dresden	
5278	Traute-Richter-Straße	Dresden	
5279	Hugo-Junkers-Ring	Dresden	
5280	Valeria-Kratina-Weg	Dresden	
5281	Toni-Sender-Straße	Dresden	
5282	Richard-Riemerschmid-Straße	Dresden	
5283	Marta-Fraenkel-Straße	Dresden	
5300	Am Erlicht	Dresden	
5301	Zum Birkhübel	Dresden	
5302	Am Acker	Dresden	
5303	Am Finkenschlag	Dresden	
5304	Am Hornsberg	Dresden	
5305	Am Promigberg	Dresden	
5306	An der Hufe	Dresden	

5307	Altgomlitz	Dresden	
5308	Auenweg	Dresden	
5309	An den Birken	Dresden	
5310	Zum Spitzeberg	Dresden	
5311	Altweixdorf	Dresden	
5312	Ligusterweg	Dresden	
5313	Paul-Wicke-Straße	Dresden	
5314	Eigenheimweg	Dresden	
5315	Ewald-Kluge-Straße	Dresden	
5316	ÖFW 5 - Weixdorf	Dresden	
5317	Gomlitzer Höhe	Dresden	
5318	Marsdorfer Hauptstraße	Dresden	
5319	Medinger Straße	Dresden	
5320	Klotzcher Berglehne	Dresden	
5321	Zum Lindeberg	Dresden	
5322	Louis-Köhler-Weg	Dresden	
5323	Zum Steinbruch	Dresden	
5324	Erich-Ockert-Weg	Dresden	
5325	Hohenbusch-Markt	Dresden	
5326	Holzgrund	Dresden	
5327	An den Kiefern	Dresden	
5328	Lausaer Kirchgasse	Dresden	
5329	Kügelgenweg	Dresden	
5330	Lehngutstraße	Dresden	
5331	Alte Moritzburger Straße	Dresden	
5332	Rähnitzer Mühlweg	Dresden	
5333	Nixenweg	Dresden	
5334	Pastor-Roller-Straße	Dresden	
5335	Privatstraße	Dresden	
5336	Gomlitzer Querweg	Dresden	
5337	Radeburger Landstraße	Dresden	
5338	Rotkehlchenweg	Dresden	
5339	Schelsberg	Dresden	
5340	Schelsstraße	Dresden	
5341	Schelsweg	Dresden	
5342	Felsenweg	Dresden	
5343	August-Wagner-Straße	Dresden	
5344	Am Seifzerbach	Dresden	
5345	Zaunkönigweg	Dresden	
5346	Zeiss-Abbe-Straße	Dresden	
5347	Zur Alten Ziegelei	Dresden	
5348	ÖRW 1 - Lausa	Dresden	
5349	ÖW 2 - Lausa	Dresden	
5351	ÖW 1 - Weixdorf/Marsdorf	Dresden	
5352	ÖFW 2 - Weixdorf	Dresden	
5353	ÖW 2 - Gomlitz/Weixdorf	Dresden	
5354	ÖW 1 - Marsdorf	Dresden	
5356	ÖW 4 - Weixdorf	Dresden	
5357	Zur Bauernbrücke	Dresden	
5358	Zum Mühlweg	Dresden	
6001	Königsbrücker Straße	Dresden	
6002	Königsbrücker Landstraße	Dresden	
6003	Rothenburger Straße	Dresden	
6004	Martin-Luther-Straße	Dresden	
6005	Kamenzer Straße	Dresden	
6006	An der Prießnitz	Dresden	

6007	Bischofswerder Straße	Dresden	
6008	Heideparkstraße	Dresden	
6009	Martin-Luther-Platz	Dresden	
6010	Pulsnitzer Straße	Dresden	
6011	Talstraße	Dresden	
6012	Prießnitzstraße	Dresden	
6013	Frühlingstraße	Dresden	
6014	Bachstraße	Dresden	
6015	Baumstraße	Dresden	
6016	Forststraße	Dresden	
6017	Marienallee	Dresden	
6018	Radeberger Straße	Dresden	
6019	Arndtstraße	Dresden	
6020	Zittauer Straße	Dresden	
6021	Löbauer Straße	Dresden	
6022	Katharinenstraße	Dresden	
6023	Böhmische Straße	Dresden	
6024	Louisenstraße	Dresden	
6025	Jordanstraße	Dresden	
6026	Schönfelder Straße	Dresden	
6027	Timaeusstraße	Dresden	
6028	Sebnitzer Straße	Dresden	
6029	Bischofsweg	Dresden	
6030	Stolpener Straße	Dresden	
6031	Tannenstraße	Dresden	
6032	Alaunplatz	Dresden	
6033	Nordstraße	Dresden	
6034	Jägerstraße	Dresden	
6035	Louis-Braille-Straße	Dresden	
6036	Waldschlößchenstraße	Dresden	
6037	Bettinastraße	Dresden	
6038	Böhmertstraße	Dresden	
6039	Auf dem Meisenberg	Dresden	
6040	Klarastraße	Dresden	
6041	Angelikastraße	Dresden	
6042	Charlottenstraße	Dresden	
6043	Fischhausstraße	Dresden	
6044	Hans-Oster-Straße	Dresden	
6045	Meschwitzstraße	Dresden	
6046	Förstereistraße	Dresden	
6047	Görlitzer Straße	Dresden	
6048	Hohnsteiner Straße	Dresden	
6049	Judeichstraße	Dresden	
6050	Wilhelminenstraße	Dresden	
6051	Alaunstraße	Dresden	
6052	Bautzner Straße	Dresden	
6053	Bautzner Landstraße	Dresden	
6054	Paulstraße	Dresden	
6055	Arno-Holz-Allee	Dresden	
6056	Holzhofgasse	Dresden	
6057	Tieckstraße	Dresden	
6058	Melanchthonstraße	Dresden	
6059	Carusufer	Dresden	
6060	Weintraubenstraße	Dresden	
6061	Lessingstraße	Dresden	
6062	Löwenstraße	Dresden	

6063	Wolfsgasse	Dresden	
6064	Diakonissenweg	Dresden	
6066	Oberkiesweg	Dresden	
6067	Brockhausstraße	Dresden	
6068	Moritzburg-Pillnitzer Weg	Dresden	
6069	Körnerweg	Dresden	
6070	Wunderlichstraße	Dresden	
6071	Dostojewskistraße	Dresden	
6072	Tolstoistraße	Dresden	
6073	Klengelstraße	Dresden	
6074	Schevenstraße	Dresden	
6075	Knoopstraße	Dresden	
6076	Stürenburgstraße	Dresden	
6077	Schädestraße	Dresden	
6078	Heymelstraße	Dresden	
6079	Marie-Simon-Straße	Dresden	
6080	Schillerstraße	Dresden	
6081	Hermann-Prell-Straße	Dresden	
6083	Lahmannring	Dresden	
6084	Wolfshügelstraße	Dresden	
6085	Stangestraße	Dresden	
6086	Küntzelmannstraße	Dresden	
6087	Lehnertstraße	Dresden	
6088	Luboldtstraße	Dresden	
6089	Stechgrundstraße	Dresden	
6090	Collenbuschstraße	Dresden	
6091	Rißweg	Dresden	
6092	Zwanzigerstraße	Dresden	
6093	An der Berglehne	Dresden	
6094	Oskar-Pletsch-Straße	Dresden	
6095	Sonnenleite	Dresden	
6096	Hietzigstraße	Dresden	
6097	Hirschleite	Dresden	
6098	Weinleite	Dresden	
6099	Steglichstraße	Dresden	
6100	Zeppelinstraße	Dresden	
6101	Oskar-Zwintscher-Straße	Dresden	
6102	Leonhardistraße	Dresden	
6103	Plattleite	Dresden	
6104	Materniweg	Dresden	
6105	Bergbahnstraße	Dresden	
6106	Hainweg	Dresden	
6107	Kurparkstraße	Dresden	
6108	Am Hochwald	Dresden	
6110	Alojs-Andricki-Straße	Dresden	
6111	Eichigtweg	Dresden	
6112	Am Heiderand	Dresden	
6113	Heideflügel	Dresden	
6114	Eichhörnchenweg	Dresden	
6115	Heinrich-Cotta-Straße	Dresden	
6116	Mönchsholz	Dresden	
6117	Am Bauernbusch	Dresden	
6118	Nachtflügelweg	Dresden	
6119	Milkeler Straße	Dresden	
6120	Neubühlauer Straße	Dresden	
6121	Wetroer Straße	Dresden	

6122	Neschwitzer Straße	Dresden	
6123	Königsberger Straße	Dresden	
6124	Wehrsdorfer Straße	Dresden	
6125	Großschönauer Straße	Dresden	
6126	Weißberger Straße	Dresden	
6127	Ostritzer Straße	Dresden	
6128	Ullersdorfer Platz	Dresden	
6129	Olbersdorfer Straße	Dresden	
6130	Jahnstiege	Dresden	
6131	Johannesweg	Dresden	
6132	Heidemühlweg	Dresden	
6133	Lückendorfer Straße	Dresden	
6134	Oybiner Straße	Dresden	
6135	Hainewalder Straße	Dresden	
6136	Ullersdorfer Straße	Dresden	
6137	Juliusweg	Dresden	
6138	Fischerstraße	Dresden	
6139	Degelestraße	Dresden	
6140	Lausitzer Straße	Dresden	
6141	Alexanderstraße	Dresden	
6142	Preußstraße	Dresden	
6143	Am Weißen Adler	Dresden	
6144	Chopinstraße	Dresden	
6145	Straußstraße	Dresden	
6146	Neugersdorfer Straße	Dresden	
6147	Eibauer Straße	Dresden	
6148	Elisabethstraße	Dresden	
6149	Bachmannstraße	Dresden	
6150	Hegereiterstraße	Dresden	
6151	Ludwig-Küntzelmann-Platz	Dresden	
6152	Silberweg	Dresden	
6154	Gänsefuß	Dresden	
6155	Rietschelweg	Dresden	
6156	Sandweg	Dresden	
6157	Säugrundweg	Dresden	
6158	Heilstättenweg	Dresden	
6159	Jägerpark	Dresden	
6160	ÖRW 12 - Neustadt	Dresden	
6161	Radeberger Landstraße	Dresden	
6162	ÖW 11 - Neustadt	Dresden	
6164	ÖRW 8 - Neustadt	Dresden	
6165	ÖFW 2 - Weißer Hirsch	Dresden	
6166	ÖW 6 - Weißer Hirsch	Dresden	
6167	Holunderweg	Dresden	
6168	Olbrichtplatz	Dresden	
6169	Kannenhenkelweg	Dresden	
6170	Seifhennersdorfer Straße	Dresden	
6171	Ullersdorf-Langebrücker Straße	Dresden	
6172	Weißiger Straße	Dresden	
6173	Am Jägerpark	Dresden	
6174	ÖFW 88 - Neustadt	Dresden	
6175	Ullersdorfer Landstraße	Dresden	
6177	Hakenweg	Dresden	
6178	ÖRW 9 - Neustadt	Dresden	
6179	Am Waldschlößchen	Dresden	
6180	Am Brauhaus	Dresden	

6181	Sudhausweg	Dresden	
6182	Hopfenweg	Dresden	
6183	ÖFW121- Loschwitz/Neustadt	Dresden	
6184	Prießnitzau	Dresden	
6185	Heideblick	Dresden	
6186	Mathias-Oeder-Straße	Dresden	
6187	Am Wasserwerk	Dresden	
6188	Traubelstraße	Dresden	
6189	Kunitzteichweg	Dresden	
6190	Bischofsweg (Dresdner Heide)	Dresden	
6191	Hermann-Hesse-Straße	Dresden	
6192	Julie-Salinger-Weg	Dresden	
6193	O.-F.-Weidling-Straße	Dresden	
6194	Wolfgang-Mischnick-Straße	Dresden	
6195	Eva-Büttner-Straße	Dresden	
6196	Auguste-Lewinsohn-Straße	Dresden	
6197	Else-Ulich-Beil-Straße	Dresden	
6200	Ullersdorfer Hauptstraße	Dresden	
6201	Charlotte-Bühler-Straße	Dresden	
6202	Else-Sander-Straße	Dresden	
6204	Werner-Hartmann-Straße	Dresden	
6205	Melitta-Bentz-Straße	Dresden	
6206	Hermann-Mende-Straße	Dresden	
6207	Clemens-Müller-Straße	Dresden	
6208	Am Lagerplatz	Dresden	
6210	Am Kohlenplatz	Dresden	
6211	An der Schleife	Dresden	
6212	An der Eisenbahn	Dresden	
6214	Manfred-von-Ardenne-Ring	Dresden	
6301	Am Marienbad	Dresden	
6302	Anemonenweg	Dresden	
6303	Anton-Günther-Weg	Dresden	
6304	Baudenweg	Dresden	
6305	Chrysanthemenweg	Dresden	
6306	Dahlienweg (SW)	Dresden	
6307	Erikaweg	Dresden	
6308	Farnweg	Dresden	
6309	Gartenweg (SW)	Dresden	
6310	Hermann-Löns-Straße	Dresden	
6311	Grenzweg (SW)	Dresden	
6312	Holunderweg (SW)	Dresden	
6313	Rosenweg (SW)	Dresden	
6314	Strauchweg	Dresden	
6315	Tannenweg (SW)	Dresden	
6316	Weidenweg	Dresden	
6317	Margaritenweg	Dresden	
6318	WW 4 - Weißig	Dresden	
6320	Forststraße (SW)	Dresden	
6321	Heidestraße (SW)	Dresden	
6322	Heinrich-Lange-Straße	Dresden	
6323	Wiesenstraße (SW)	Dresden	
6324	Zum Heideblick	Dresden	
6325	Max-Kosler-Straße	Dresden	
6326	Richard-Mannschatz-Straße	Dresden	
6330	An der Prießnitzau	Dresden	
6331	Am Hahnweg	Dresden	

6332	Am Weißiger Bach	Dresden	
6333	Radeberger Straße (SW)	Dresden	
6334	Zu den Weiden	Dresden	
6335	Zum Heiderand	Dresden	
6336	Zum Hutbergblick	Dresden	
6337	ÖFW 3 - Weißig	Dresden	
6339	Siegmund-Loewe-Straße	Dresden	
6400	An der Heide	Dresden	
6401	Badstraße (WX)	Dresden	
6402	Zum Bahnhof	Dresden	
6403	Bergsiedlung	Dresden	
6404	Alte Dresdner Straße	Dresden	
6405	Kleine Feldgasse	Dresden	
6406	Friedersdorfer Waldweg	Dresden	
6407	Fuchsbergstraße	Dresden	
6408	Großteichdamm	Dresden	
6409	Grünberger Straße (WX)	Dresden	
6410	Hermisdorfer Allee	Dresden	
6411	Kleiner Weg	Dresden	
6412	Brühler Straße	Dresden	
6413	Planstraße	Dresden	
6414	Platz des Friedens	Dresden	
6415	Radeberger Weg	Dresden	
6416	Weixdorfer Rathausplatz	Dresden	
6417	Rathenaustraße	Dresden	
6418	Mittelteichweg	Dresden	
6419	Am Zollhaus	Dresden	
6420	Schönburgstraße	Dresden	
6421	An den Teichen	Dresden	
6422	Altfriedersdorf	Dresden	
6423	Franz-Rädlein-Weg	Dresden	
6424	Zum Sportplatz	Dresden	
6425	ÖFW 3 - Lausa	Dresden	
6427	ÖW 5 - Lausa	Dresden	
6428	ÖW 6 - Lausa	Dresden	
6430	Hermann-Tögel-Weg	Dresden	
6431	Hans-Schäfer-Weg	Dresden	
6432	Berggut	Dresden	
6433	Lausaer Höhe	Dresden	
6434	Girlitzweg	Dresden	
6435	Stieglitzweg	Dresden	
6436	Gimpelweg	Dresden	
6437	Kleiberweg	Dresden	
6500	Albert-Richter-Straße	Dresden	
6501	Am Gänsefuß	Dresden	
6502	Am Heidehof	Dresden	
6503	Badstraße (LB)	Dresden	
6504	Beethovenstraße (LB)	Dresden	Langebrück
6505	Bergerstraße	Dresden	
6506	Bergweg (LB)	Dresden	
6507	Blumenstraße (LB)	Dresden	
6508	Blumenstraße (SB)	Dresden	
6509	Borngäßchen	Dresden	
6510	Bruhmstraße	Dresden	
6511	Brunnenstraße (LB)	Dresden	
6512	Dörnichtweg (LB)	Dresden	

6514	Floriangasse	Dresden	
6515	Forststraße (LB)	Dresden	
6516	Forstweg	Dresden	
6517	Friedrich-Ebert-Straße (LB)	Dresden	
6518	Friedrich-Wolf-Straße	Dresden	
6519	Georg-Kühne-Straße	Dresden	
6520	Gerhart-Hauptmann-Straße (LB)	Dresden	
6521	Goethestraße (LB)	Dresden	
6522	Grünberger Straße (SB)	Dresden	
6523	Grundweg (LB)	Dresden	
6524	Güterbahnhofstraße (LB)	Dresden	
6525	Hauptstraße (LB)	Dresden	
6526	Heideweg (LB)	Dresden	
6527	Heideweg (SB)	Dresden	
6528	Herltstraße	Dresden	
6529	Höntzschstraße	Dresden	
6530	Jakob-Weinheimer-Straße	Dresden	
6531	Kiefernweg (LB)	Dresden	
6532	Kirchstraße (LB)	Dresden	
6533	Klotzcher Straße	Dresden	
6534	Rudolf-Trache-Straße	Dresden	
6535	Langebrücker Straße (SB)	Dresden	
6536	Lessingstraße (LB)	Dresden	
6537	Liegauer Straße (LB)	Dresden	
6538	Liegauer Straße (SB)	Dresden	
6539	Moritzstraße	Dresden	
6540	Neulußheimer Straße	Dresden	
6541	Nicodéstraße	Dresden	
6542	Radeberger Straße (LB)	Dresden	
6543	Roter Grabenweg	Dresden	
6544	Schaberschulstraße	Dresden	
6545	Schillerplatz (LB)	Dresden	
6546	Schillerstraße (LB)	Dresden	
6547	Schmiedegäßchen	Dresden	
6548	Schönborner Straße	Dresden	
6549	Seeligstraße	Dresden	
6550	Seifersdorfer Straße (SB)	Dresden	
6551	Siedlerweg (LB)	Dresden	
6552	Steinweg	Dresden	
6553	Stiehlerstraße	Dresden	
6554	Taegerstraße	Dresden	
6555	Waldstraße (LB)	Dresden	
6556	Weixdorfer Weg	Dresden	
6557	Wiesenweg (LB)	Dresden	
6559	ÖW 2 - Langebrück	Dresden	
6560	ÖFW 1 - Schönborn	Dresden	
6561	Bahnhäuser	Dresden	
6564	August-Bebel-Straße (LB)	Dresden	
6565	Gartenstraße (LB)	Dresden	
6566	Heinrich-Heine-Straße (LB)	Dresden	
6567	Dresdner Straße (LB)	Dresden	
6568	Wiesenweg (SB)	Dresden	
6569	Am Hofgut	Dresden	
6570	Am Schleiferberg	Dresden	
6571	Hugo-Hickmann-Straße	Dresden	
6572	Bertha-Dißmann-Straße	Dresden	

6573	Am Braugraben	Dresden	
6574	Am Lärchenholz	Dresden	
6575	ÖW 31 - Dresdner Heide	Dresden	
6576	An den Folgen	Dresden	
7001	Grundstraße	Dresden	
7002	Elbbrückenstraße	Dresden	
7003	Körnerplatz	Dresden	
7004	Loschwitzer Brücke	Dresden	
7005	Pillnitzer Landstraße	Dresden	
7006	Friedrich-Wieck-Straße	Dresden	
7008	Fidelio-F.-Finke-Straße	Dresden	
7009	Wasserweg	Dresden	
7010	Dammstraße	Dresden	
7011	Ratsstraße	Dresden	
7012	Amtsstraße	Dresden	
7013	Winzerstraße	Dresden	
7014	Veilchenweg	Dresden	
7015	1.Steinweg	Dresden	
7016	2.Steinweg	Dresden	
7017	Sierksstraße	Dresden	
7018	Oeserstraße	Dresden	
7019	Robert-Diez-Straße	Dresden	
7020	Krügerstraße	Dresden	
7021	Ulrichstraße	Dresden	
7022	Karl-Schmidt-Weg	Dresden	
7023	Malerstraße	Dresden	
7024	Franz-Curti-Straße	Dresden	
7025	Roseggerstraße	Dresden	
7026	Kotzschweg	Dresden	
7027	Hermann-Vogel-Straße	Dresden	
7028	Alpenstraße	Dresden	
7029	Wuttkestraße	Dresden	
7030	Tiedgestraße	Dresden	
7031	Ludwig-Richter-Straße	Dresden	
7032	Albert-Venus-Weg	Dresden	
7033	Calberlastraße	Dresden	
7034	Kügelgenstraße	Dresden	
7035	Leuschkestraße	Dresden	
7036	Leppersdorfer Straße	Dresden	
7037	Josef-Hegenbarth-Weg	Dresden	
7038	Wachbergstraße	Dresden	
7039	Kottmarstraße	Dresden	
7040	Weißer-Hirsch-Straße	Dresden	
7041	Pabststraße	Dresden	
7042	Valtenbergstraße	Dresden	
7043	Zwei Brüderweg	Dresden	
7044	Lauschestraße	Dresden	
7045	Amselsteg	Dresden	
7046	Scharfensteinstraße	Dresden	
7047	Tännichtstraße	Dresden	
7048	Anzengruberweg	Dresden	
7049	Bühlauer Schützensteig	Dresden	
7050	Gründelsteig	Dresden	
7051	Wilthener Straße	Dresden	
7052	Sohlender Straße	Dresden	
7053	Neukircher Straße	Dresden	

7054	Kirschauer Straße	Dresden	
7055	Oppacher Straße	Dresden	
7056	Taubenheimer Straße	Dresden	
7057	Cunewalder Straße	Dresden	
7058	Gnaschwitzer Straße	Dresden	
7059	Quohrener Straße	Dresden	
7060	Rosendorfer Straße	Dresden	
7061	Liegauer Straße	Dresden	
7062	Wachauer Straße	Dresden	
7063	Lotzdorfer Straße	Dresden	
7064	Lomnitzer Straße	Dresden	
7065	Neudecker Straße	Dresden	
7066	Weißiger Weg	Dresden	
7067	Reitzendorfer Straße	Dresden	
7068	Langenauer Weg	Dresden	
7069	Hornweg	Dresden	
7070	Erkmannsdorfer Straße	Dresden	
7071	Oberer Ziegengrundweg	Dresden	
7072	Eschdorfer Straße	Dresden	
7073	Trebeweg	Dresden	
7074	Rochwitzer Straße	Dresden	
7075	Hutbergstraße	Dresden	
7076	Gönnsdorfer Straße	Dresden	
7077	Bühlauer Straße	Dresden	
7078	Altrochwitz	Dresden	
7079	Pappritzer Straße	Dresden	
7080	Auf der Höhe	Dresden	
7081	Herrenbergstraße	Dresden	
7082	Karpatenstraße	Dresden	
7083	Am Wachwitzer Höhenpark	Dresden	
7084	Zaschendorfer Straße	Dresden	
7085	Krieschendorfer Straße	Dresden	
7086	Malschendorfer Straße	Dresden	
7087	Landsteig	Dresden	
7088	Josef-Herrmann-Straße	Dresden	
7089	Preßgasse	Dresden	
7090	Wollnerstraße	Dresden	
7091	Kuckuckssteig	Dresden	
7092	Kuckucksweg	Dresden	
7093	Schwenkstraße	Dresden	
7094	Ohlsche	Dresden	
7095	Wachwitzgrund	Dresden	
7096	Altwachwitz	Dresden	
7097	Am Steinberg	Dresden	
7098	Oberwachwitzer Weg	Dresden	
7099	Waldmüllerstraße	Dresden	
7100	Sanatoriumsweg	Dresden	
7101	Hottenrothstraße	Dresden	
7102	Agneshöhe	Dresden	
7103	Otto-Ludwig-Straße	Dresden	
7104	Wachwitzer Bergstraße	Dresden	
7105	Barfußweg	Dresden	
7106	Am Friedenshang	Dresden	
7107	Moosleitenweg	Dresden	
7108	Pappritzer Weg	Dresden	
7109	Viktor-Böhmert-Weg	Dresden	

7110	Königsweg	Dresden	
7111	Staffelsteinstraße	Dresden	
7112	Eugen-Dieterich-Straße	Dresden	
7113	Plantagenweg	Dresden	
7114	Rockauer Straße	Dresden	
7115	Laubegaster Straße	Dresden	
7116	Wasserwerkstraße	Dresden	
7117	Am Keppschloß	Dresden	
7118	Keppgrundweg	Dresden	
7119	Herbert-Barthel-Straße	Dresden	
7120	Dresdner Straße	Dresden	
7121	Kirchgasse	Dresden	
7122	Hohe Leite	Dresden	
7123	Am Zuckerhut	Dresden	
7124	Van-Gogh-Straße	Dresden	
7125	Eichbuschweg	Dresden	
7126	Leonardo-da-Vinci-Straße	Dresden	
7127	Bodemerweg	Dresden	
7128	Orangeriestraße	Dresden	
7129	Copitzer Straße	Dresden	
7130	Hoher Steig	Dresden	
7131	Hausbergstraße	Dresden	
7132	Meixstraße	Dresden	
7133	Wünschendorfer Straße	Dresden	
7134	Rodelweg	Dresden	
7135	An der Schäferei	Dresden	
7136	Am Rathaus	Dresden	
7137	Lohmener Straße	Dresden	
7138	Bergweg	Dresden	
7139	Weinbergsweg	Dresden	
7140	Graupaer Straße	Dresden	
7141	An den Jagdwegen	Dresden	
7142	An der Rysselkuppe	Dresden	
7143	Viehbotsche	Dresden	
7144	Dorfplatz	Dresden	
7145	Dampfschiffstraße	Dresden	
7146	Siedlungsstraße	Dresden	
7147	Wilhelm-Wolf-Straße	Dresden	
7148	Schulweg	Dresden	
7149	Oberpoyritzer Straße	Dresden	
7150	Altsöbrigen	Dresden	
7151	August-Böckstiegel-Straße	Dresden	
7152	Söbrigener Straße	Dresden	
7153	An der Schmiede	Dresden	
7154	Waldweg	Dresden	
7155	Am Waldrand	Dresden	
7156	Fährgasse	Dresden	
7157	An der Obstplantage	Dresden	
7158	Weberweg	Dresden	
7159	Nußallee	Dresden	
7160	Eichendorffsteig	Dresden	
7161	Loschwitzter Wiesenweg	Dresden	
7162	Keppgrund	Dresden	
7163	ÖFW 8 - Niederpoyritz	Dresden	
7164	ÖW 18 - Hosterwitz/Helfenberg	Dresden	
7165	Am Pillnitzberg	Dresden	

7166	ÖFW 15 - Pillnitz	Dresden	
7167	Hockeyweg	Dresden	
7168	Elbeweg	Dresden	
7169	ÖFW 6 - Söbrigen	Dresden	
7170	ÖRW 122 - Loschwitz	Dresden	
7171	Stufenweg	Dresden	
7172	ÖFW 69 - Loschwitz	Dresden	
7175	ÖW 11 - Wachwitz	Dresden	
7176	ÖFW 18 - Niederpoyritz	Dresden	
7177	Crostauer Weg	Dresden	
7179	ÖFW 59 - Bühlau	Dresden	
7180	Hempelweg	Dresden	
7181	ÖW 60 - Bühlau	Dresden	
7182	ÖW 22a - Hosterwitz	Dresden	
7184	Bonnewitzer Weg	Dresden	
7186	ÖFW 42 - Rochwitz	Dresden	
7187	ÖW 26 - Hosterwitz	Dresden	
7188	WW 16 - Pillnitz	Dresden	
7191	Sierksplatz	Dresden	
7192	Maille-Bahn	Dresden	
7193	Wohnweg	Dresden	
7194	Pillnitzer Platz	Dresden	
7195	Wachwitzer Weinberg	Dresden	
7196	ÖFW 5 - Wachwitz	Dresden	
7197	ÖW 7 - Wachwitz	Dresden	
7201	Leitenweg	Dresden	
7202	Borsbergstraße (Graupa)	Dresden	
7205	ÖFW 24 - Hosterwitz	Dresden	
7206	ÖW 18 - Pillnitz	Dresden	
7207	ÖW 51 - Bühlau	Dresden	
7208	ÖFW 20 - Rochwitz	Dresden	
7209	Anna-Angermann-Straße	Dresden	
7210	Friedrich-Press-Straße	Dresden	
7211	Am Kurhaus Bühlau	Dresden	
7212	Alte Kirschplantage	Dresden	
7213	Hermann-Glöckner-Straße	Dresden	
7214	Beskidenstraße	Dresden	
7215	Franziska-Tiburtius-Straße	Dresden	
7216	Otto-Schindler-Straße	Dresden	
7301	Südstraße (SW)	Dresden	
7302	Bahnhofstraße (SW)	Dresden	Schönfeld-Weißig
7303	Am Alten Bahndamm	Dresden	
7304	Gönnsdorfer Weg	Dresden	
7305	Querweg	Dresden	
7306	Am Querweg (SW)	Dresden	
7307	Zum Dorfblick	Dresden	
7308	Am Hutberg	Dresden	
7309	Bergstraße (SW)	Dresden	
7311	Am Lindenberg	Dresden	
7312	Am Bergblick	Dresden	
7313	Am Hermsberg	Dresden	
7314	Am Nilgenborn	Dresden	
7315	Talstraße (SW)	Dresden	
7316	Kornblumenweg	Dresden	
7320	Hauptstraße (SW)	Dresden	
7321	Eduard-Stübler-Straße	Dresden	

7322	An der Linde	Dresden	
7323	Glück-Auf-Weg	Dresden	
7324	Am Dorfende	Dresden	
7330	Pillnitzer Straße (SW)	Dresden	
7338	Gutsfeld	Dresden	
7339	Bergahornweg	Dresden	
7340	Schönfelder Landstraße	Dresden	
7341	Alte Dorfstraße	Dresden	
7342	Am Park	Dresden	
7343	Cunnersdorfer Weg	Dresden	
7344	Gadelsdorfer Weg	Dresden	
7345	Gartenstraße (SW)	Dresden	
7346	Kirschallee	Dresden	
7347	Siedlungsstraße (SW)	Dresden	
7348	Zum Turmberg	Dresden	
7349	Zachenweg	Dresden	
7350	Pappritzer Straße (SW)	Dresden	
7351	Weißiger Landstraße	Dresden	
7352	Lindenweg (SW)	Dresden	
7353	Zachengrundring	Dresden	
7354	Kerbtälchen	Dresden	
7360	Gönnsdorfer Straße (SW)	Dresden	
7361	Alter Eichbuscher Weg	Dresden	
7362	Helfenberger Weg	Dresden	
7363	Nordstraße (SW)	Dresden	
7364	Zum Südblick	Dresden	
7365	Am Grund	Dresden	
7370	Cunnersdorfer Straße (SW)	Dresden	
7371	Am Feldrain (SW)	Dresden	
7372	Am Sägewerk	Dresden	
7373	Am Schloß	Dresden	
7374	Malschendorfer Straße (SW)	Dresden	
7375	Meinhardtweg	Dresden	
7376	Mittelstraße	Dresden	
7377	Nordweg	Dresden	
7378	Reitzendorfer Weg	Dresden	
7379	Steile Straße (SW)	Dresden	
7380	Borsbergstraße (SW)	Dresden	
7381	Zum Nixenteich	Dresden	
7382	Zur Bockmühle	Dresden	
7383	Markt (SW)	Dresden	
7384	Am Martiniweg	Dresden	
7385	Mühlfeld	Dresden	
7386	Karschmühlenblick	Dresden	
7388	Am Gutsberg	Dresden	
7390	Zum Triebenberg	Dresden	
7391	Meixstraße (SW)	Dresden	
7392	Sandweg (SW)	Dresden	
7393	Schullwitzer Straße	Dresden	
7394	Zaschendorfer Straße (SW)	Dresden	
7395	Zur Reitzendorfer Mühle	Dresden	
7396	Am Waldrand (SW)	Dresden	
7397	Dorfstraße (SW)	Dresden	
7398	Talblick (SW)	Dresden	
7399	Stangenweg	Dresden	
7400	Hochlandstraße	Dresden	

7401	Borsbergblick (SW)	Dresden	
7402	Brunnenweg (SW)	Dresden	
7403	Hörnchenweg	Dresden	
7404	Meixweg	Dresden	
7405	Zum Tiefen Grund	Dresden	
7410	Bühlauer Straße (SW)	Dresden	
7411	Am Pfeiferberg	Dresden	
7412	Am Schullwitzbach	Dresden	
7413	Am Triebenberg	Dresden	
7414	Aspichring	Dresden	
7415	Rossendorfer Straße (SW)	Dresden	
7419	An der Bergkuppe	Dresden	
7420	Weißiger Straße (SW)	Dresden	
7421	Am Hausberg	Dresden	
7422	Narzissenhang	Dresden	
7423	Am Spritzenberg	Dresden	
7424	Eichbuschweg (SW)	Dresden	
7425	Krieschendorfer Straße (SW)	Dresden	
7426	Schönfelder Straße (SW)	Dresden	
7427	Zur Hohle	Dresden	
7428	Zur Sandgrube	Dresden	
7431	Ahornweg	Dresden	
7432	Am Brunnen (SW)	Dresden	
7433	Am Dorfteich	Dresden	
7434	Am Elbblick	Dresden	
7435	Am Ginsterbusch	Dresden	
7436	Am Hügel (SW)	Dresden	
7437	Am Mieschenhang	Dresden	
7438	Am Rainchen	Dresden	
7439	Am Sonnenhang (SW)	Dresden	Schönfeld-Weißig
7440	Straße des Friedens	Dresden	
7441	Am Sportplatz (SW)	Dresden	Schönfeld-Weißig
7442	Am Wald	Dresden	
7443	An der Kirschwiese (SW)	Dresden	
7444	An der Sonnenlehne	Dresden	
7445	Birkenstraße (SW)	Dresden	
7446	Ebereschenweg	Dresden	
7447	Eigenheimring	Dresden	
7448	Freundschaftsring	Dresden	
7449	Hainbuchenweg	Dresden	
7450	Fernsehturmstraße	Dresden	
7451	Kiefernweg (SW)	Dresden	
7452	Kirschweg	Dresden	
7453	Kurze Straße	Dresden	
7454	Moosleite	Dresden	
7455	Mühlengrundweg	Dresden	
7456	Nach dem Rainchen	Dresden	
7457	Ringstraße (SW)	Dresden	
7458	Rochwitzer Weg	Dresden	
7459	Schulstraße (SW)	Dresden	
7461	Sonnenlehne (SW)	Dresden	
7462	Sportplatzweg	Dresden	
7463	Stiller Winkel	Dresden	
7464	Wachwitzer Höhenweg	Dresden	
7465	Zur Pappritzmühle	Dresden	
7466	Zur Steinrücke	Dresden	

7468	Eichbuscher Ring	Dresden	
7469	Eichbuscher Straße	Dresden	
7470	Helfenberger Grund	Dresden	
7471	Am Helfenberger Park	Dresden	
7472	Am Dorfplatz	Dresden	
7473	Am Preßgrund	Dresden	
7474	An der Försterei	Dresden	
7475	An der Kucksche	Dresden	
7476	Keppgrund (SW)	Dresden	
7477	Mittelweg	Dresden	
7479	Rockauer Ring	Dresden	
7480	Pirnaer Straße	Dresden	
7481	Am Gassenberg	Dresden	
7482	Am Steinbruch	Dresden	
7483	Am Teich (SW)	Dresden	
7484	Bachweg	Dresden	
7485	Eschdorfer Bergstraße	Dresden	
7486	Freigut Eschdorf	Dresden	
7487	Kirchberg	Dresden	
7488	Pappelweg (SW)	Dresden	
7489	Rosinendörfchen	Dresden	
7490	Dittersbacher Straße	Dresden	
7491	Spiegelweg	Dresden	
7492	Gasse	Dresden	
7493	Alter Rossendorfer Weg	Dresden	
7494	Gutsweg	Dresden	
7495	Rossendorfer Ring	Dresden	
7500	Radeberger Landstraße (SW)	Dresden	
7501	Am Staffelstein	Dresden	
7502	Stallberg	Dresden	
7504	Guttenweg	Dresden	
7505	Wiesenweg (SW)	Dresden	
7507	Teichdamm	Dresden	
7509	Lange Allee	Dresden	
7510	Masterweg	Dresden	
7512	Zur Keppmühle	Dresden	
7514	Hornweg (SW)	Dresden	
7515	Martiniweg	Dresden	
7520	Meßweg (SW)	Dresden	
7521	Zur Rodelbahn	Dresden	
7522	ÖW 2 - Reitzendorf/Schullwitz	Dresden	
7525	ÖW 1 - Schönfeld	Dresden	
7526	ÖFW 1 - Helfenberg	Dresden	
7527	ÖW 3 - Helfenberg/Gönnsdorf	Dresden	
7532	ÖFW 2 - Pappritz	Dresden	
7533	ÖW 1 - Reitzendorf/Zaschendorf	Dresden	
7534	ÖW 5 - Eschdorf	Dresden	
7535	WW 2 - Eschdorf	Dresden	
7538	ÖW 5 - Schönfeld	Dresden	
7539	ÖW 1 - Weißig	Dresden	
7540	ÖFW 2 - Borsberg	Dresden	
7542	ÖFW 4 - Borsberg	Dresden	
7545	ÖFW 7 - Borsberg	Dresden	
7546	ÖW 1 - Cunnersdorf	Dresden	
7547	Alter Bahndamm	Dresden	
7548	ÖW 6 - Schönfeld/Schullwitz	Dresden	

7550	ÖW 4 - Eschdorf/Zaschendorf	Dresden	
7551	ÖW 1 - Zaschendorf	Dresden	
7554	ÖW 2 - Malschendorf	Dresden	
7555	ÖFW 3 - Malschendorf/Krieschendorf	Dresden	
7556	ÖFW 3 - Cunnersdorf	Dresden	
7560	ÖFW 2 - Weißig	Dresden	
7561	ÖW 2 - Zaschendorf	Dresden	
7562	ÖW 3 - Zaschendorf/Eschdorf	Dresden	
8001	Gerokstraße	Dresden	
8002	Blasewitzer Straße	Dresden	
8003	Königsheimplatz	Dresden	
8004	Loschwitzer Straße	Dresden	
8005	Käthe-Kollwitz-Ufer	Dresden	
8006	Florian-Geyer-Straße	Dresden	
8007	Thomas-Müntzer-Platz	Dresden	
8009	Blumenstraße	Dresden	
8010	Pfotenhauerstraße	Dresden	
8011	Goetheallee	Dresden	
8012	Bönischplatz	Dresden	
8013	Tatzberg	Dresden	
8014	Burckhardtstraße	Dresden	
8015	Terscheckstraße	Dresden	
8016	Hopfgartenstraße	Dresden	
8017	Dürerstraße	Dresden	
8018	Fiedlerstraße	Dresden	
8019	Hassestraße	Dresden	
8021	Holbeinstraße	Dresden	
8023	Striesener Straße	Dresden	
8024	Fetscherplatz	Dresden	
8025	Borsbergstraße	Dresden	
8026	Schandauer Straße	Dresden	
8027	Wehlener Straße	Dresden	
8028	Gabelsbergerstraße	Dresden	
8029	Haydnstraße	Dresden	
8030	Wormser Straße	Dresden	
8031	Wartburgstraße	Dresden	
8032	Wittenberger Straße	Dresden	
8033	Augsburger Straße	Dresden	
8034	Teutoburgstraße	Dresden	
8035	Mendelssohnallee	Dresden	
8036	Friedensplatz	Dresden	
8037	Marschnerstraße	Dresden	
8038	Elsasser Straße	Dresden	
8040	Hans-Grundig-Straße	Dresden	
8041	Bundschuhstraße	Dresden	
8042	Wintergartenstraße	Dresden	
8044	Silbermannstraße	Dresden	
8045	Stephanienstraße	Dresden	
8046	Pfeifferhannsstraße	Dresden	
8047	Arnoldstraße	Dresden	
8048	Heinrich-Beck-Straße	Dresden	
8050	Zöllnerstraße	Dresden	
8051	Alfred-Schrapel-Straße	Dresden	
8052	Gutenbergstraße	Dresden	
8053	Hertelstraße	Dresden	
8054	Neubertstraße	Dresden	

8055	Lortzingstraße	Dresden	
8056	Kreutzerstraße	Dresden	
8057	Fetscherstraße	Dresden	
8058	Schubertstraße	Dresden	
8059	Händelallee	Dresden	
8060	Lothringer Weg	Dresden	
8061	Vogesenweg	Dresden	
8062	Waldparkstraße	Dresden	
8063	Barteldesplatz	Dresden	
8064	Naumannstraße	Dresden	
8065	Prellerstraße	Dresden	
8066	Hans-Böhm-Straße	Dresden	
8067	Regerstraße	Dresden	
8068	Gautschweg	Dresden	
8069	Karasstraße	Dresden	
8070	Angelsteg	Dresden	
8071	Fährgäßchen	Dresden	
8072	Schillerplatz	Dresden	
8073	Gluckstraße	Dresden	
8074	Krenkelstraße	Dresden	
8075	Huttenstraße	Dresden	
8076	Paul-Gerhardt-Straße	Dresden	
8077	Mildred-Scheel-Straße	Dresden	
8078	Hans-Böheim-Straße	Dresden	
8079	Mosenstraße	Dresden	
8080	Wormser Platz	Dresden	
8081	Löscherstraße	Dresden	
8082	Senefelderstraße	Dresden	
8083	Tittmannstraße	Dresden	
8084	Forsthausstraße	Dresden	
8085	Merseburger Straße	Dresden	
8086	Spenerstraße	Dresden	
8087	Altstriesen	Dresden	
8089	Am Landgraben	Dresden	
8090	Eilenburger Straße	Dresden	
8091	Spittastraße	Dresden	
8092	Alemannenstraße	Dresden	
8093	Rosa-Menzer-Straße	Dresden	
8094	Barbarossaplatz	Dresden	
8095	Lene-Glatzer-Straße	Dresden	
8096	Kyffhäuserstraße	Dresden	
8097	Sickingenstraße	Dresden	
8098	Hüblerplatz	Dresden	
8099	Hüblerstraße	Dresden	
8100	Paulusplatz	Dresden	
8101	Frankenstraße	Dresden	
8102	Wägnerstraße	Dresden	
8103	Justinenstraße	Dresden	
8104	Tolkewitzer Straße	Dresden	
8105	Berggartenstraße	Dresden	
8106	Niederwaldstraße	Dresden	
8107	Eisenacher Straße	Dresden	
8108	Niederwaldplatz	Dresden	
8109	Bergmannstraße	Dresden	
8110	Jacobistraße	Dresden	
8111	Tzschimmerstraße	Dresden	

8112	Pohlandplatz	Dresden	
8113	Pohlandstraße	Dresden	
8114	Thielastraße	Dresden	
8115	Ermelstraße	Dresden	
8116	Eichstraße	Dresden	
8117	Brucknerstraße	Dresden	
8118	Dornblüthstraße	Dresden	
8119	Kretschmerstraße	Dresden	
8120	Am Schillergarten	Dresden	
8121	Sebastian-Bach-Straße	Dresden	
8122	Glasewaldtstraße	Dresden	
8123	Reinhold-Becker-Straße	Dresden	
8124	Behrischstraße	Dresden	
8125	Jüngststraße	Dresden	
8126	Voglerstraße	Dresden	
8127	Oehmestraße	Dresden	
8128	Draesekestraße	Dresden	
8129	Simrockstraße	Dresden	
8130	Gustav-Freytag-Straße	Dresden	
8131	Scariastraße	Dresden	
8132	Maystraße	Dresden	
8133	Polenzstraße	Dresden	
8134	Traubestraße	Dresden	
8135	Heinrich-Schütz-Straße	Dresden	
8136	Tauscherstraße	Dresden	
8137	Hofmannstraße	Dresden	
8138	Ludwig-Hartmann-Straße	Dresden	
8139	Schaufußstraße	Dresden	
8140	Fuchsstraße	Dresden	
8141	Ferdinand-Avenarius-Straße	Dresden	
8142	Spohrstraße	Dresden	
8143	Helfenberger Straße	Dresden	
8145	Kahlebergstraße	Dresden	
8146	ÖRW 8/9 - Blasewitz	Dresden	
8147	ÖRW 12 - Blasewitz	Dresden	
8148	ÖFW 14 - Blasewitz	Dresden	
8150	ÖFW 24 - Tolkewitz	Dresden	
8151	Lili-Elbe-Straße	Dresden	
8152	ÖW 22 - Tolkewitz	Dresden	
8154	Permoserstraße	Dresden	
8155	Pöppelmannstraße	Dresden	
8156	Cranachstraße	Dresden	
8157	ÖFW 50 - Altstadt II	Dresden	
8158	ÖFW 52 - Altstadt II	Dresden	
8159	ÖFW 53 - Altstadt II	Dresden	
8160	ÖFW 54 - Altstadt II	Dresden	
8162	Elisenstraße	Dresden	
8163	Georg-Nerlich-Straße	Dresden	
8164	Trinitatisplatz	Dresden	
8165	ÖFW 56 - Altstadt II	Dresden	
8166	ÖW 5 - Altstadt II	Dresden	
8167	ÖW 3 - Blasewitz	Dresden	
8168	ÖW 21 - Tolkewitz/Laubegast	Dresden	
8169	ÖFW 59 - Altstadt II	Dresden	
8170	ÖW 11 - Altstadt II	Dresden	
8171	ÖW 20 - Tolkewitz	Dresden	

8172	ÖFW 8 - Altstadt II	Dresden	
8173	ÖFW 9 - Altstadt II	Dresden	
8174	ÖFW 10 - Altstadt II	Dresden	
8175	Waldschlößchenbrücke	Dresden	
9001	Stübelallee	Dresden	
9002	Comeniusstraße	Dresden	
9003	Canalettostraße	Dresden	
9004	Dinglingerstraße	Dresden	
9005	Stephanienplatz	Dresden	
9006	Bertheltstraße	Dresden	
9007	Nicolaistraße	Dresden	
9008	Wallotstraße	Dresden	
9009	Reinickstraße	Dresden	
9010	Henzestraße	Dresden	
9011	Stresemannplatz	Dresden	
9012	Lipsiusstraße	Dresden	
9013	Tischerstraße	Dresden	
9014	Laubestraße	Dresden	
9015	Mansfelder Straße	Dresden	
9016	Heubnerstraße	Dresden	
9017	Glashütter Straße	Dresden	
9018	Kipsdorfer Straße	Dresden	
9019	Bräterstraße	Dresden	
9020	Karl-Roth-Straße	Dresden	
9021	Bertolt-Brecht-Platz	Dresden	
9022	Hepkestraße	Dresden	
9023	Falkensteinplatz	Dresden	
9024	Schrammsteinstraße	Dresden	
9025	Schneebergstraße	Dresden	
9026	Hähnelstraße	Dresden	
9027	Schumannstraße	Dresden	
9028	Reißigerstraße	Dresden	
9029	Comeniusplatz	Dresden	
9030	Anton-Graff-Straße	Dresden	
9031	Rudolf-Mauersberger-Straße	Dresden	
9032	Müller-Berset-Straße	Dresden	
9033	Bertolt-Brecht-Allee	Dresden	
9034	Geisingstraße	Dresden	
9035	Calvinstraße	Dresden	
9036	Brandstraße	Dresden	
9038	Haenel-Clauß-Straße	Dresden	
9039	Haenel-Clauß-Platz	Dresden	
9040	Siebekingstraße	Dresden	
9041	Vollsackstraße	Dresden	
9042	Keglerstraße	Dresden	
9043	Heynahtsstraße	Dresden	
9044	Hepkeplatz	Dresden	
9045	Eibenstocker Straße	Dresden	
9046	Schlüterstraße	Dresden	
9047	Junghansstraße	Dresden	
9048	Thiemestraße	Dresden	
9049	Wolkensteiner Straße	Dresden	
9051	Rosenbergstraße	Dresden	
9053	Bodenbacher Straße	Dresden	
9054	Pirnaer Landstraße	Dresden	
9055	Zwinglistraße	Dresden	

9056	Rothermundtstraße	Dresden	
9057	Am Grüngürtel	Dresden	
9058	Am Anfang	Dresden	
9059	Lange Zeile	Dresden	
9060	Gartenheimallee	Dresden	
9061	Grabenwinkel	Dresden	
9062	Kurzer Schritt	Dresden	
9063	Kleinhausweg	Dresden	
9064	Zirkelsteinstraße	Dresden	
9065	Fraensteiner Platz	Dresden	
9066	Hocksteinstraße	Dresden	
9067	Liebthaler Weg	Dresden	
9068	Gerader Steg	Dresden	
9069	Zschirnsteinstraße	Dresden	
9070	Am Knie	Dresden	
9071	Bärensteiner Straße	Dresden	
9072	Postgang	Dresden	
9073	Gartenheimsteg	Dresden	
9074	Baumzeile	Dresden	
9075	Am Ende	Dresden	
9076	An den Gärten	Dresden	
9077	Uttewalder Straße	Dresden	
9078	Gottleubaer Straße	Dresden	
9079	Lauensteiner Straße	Dresden	
9080	Fürstenwalder Straße	Dresden	
9081	Zinnwalder Straße	Dresden	
9082	Schlottwitzer Straße	Dresden	
9083	Aussiger Straße	Dresden	
9084	Altenberger Straße	Dresden	
9085	Altenberger Platz	Dresden	
9086	Enderstraße	Dresden	
9087	Hausdorfer Straße	Dresden	
9088	Weesensteiner Straße	Dresden	
9089	Berggießhübler Straße	Dresden	
9090	Ankerstraße	Dresden	
9091	Striesener Weg	Dresden	
9092	Altseidnitz	Dresden	
9093	Schlömilchstraße	Dresden	
9094	Rittershausstraße	Dresden	
9095	Marienberger Straße	Dresden	
9096	Wilischstraße	Dresden	
9097	Nagelstraße	Dresden	
9098	Lewickistraße	Dresden	
9099	Toeplerstraße	Dresden	
9100	Salbachstraße	Dresden	
9101	Bellingrathstraße	Dresden	
9102	Theodorstraße	Dresden	
9103	Schulze-Delitzsch-Straße	Dresden	
9104	Knappestraße	Dresden	
9105	Prof.-Ricker-Straße	Dresden	
9106	Paracelsusstraße	Dresden	
9107	Suttnerstraße	Dresden	
9108	Hahnemannstraße	Dresden	
9109	Basedowstraße	Dresden	
9110	Hanns-Rothbarth-Straße	Dresden	
9111	Berchtesgadener Straße	Dresden	

9112	Donathstraße	Dresden	
9113	Eisenstädter Weg	Dresden	
9114	Niederpoyritzer Straße	Dresden	
9115	Salzburger Straße	Dresden	
9116	Liehrstraße	Dresden	
9117	Hermann-Seidel-Straße	Dresden	
9118	Zur Bleiche	Dresden	
9119	Tauernstraße	Dresden	
9120	Leubener Straße	Dresden	
9121	Neuberinstraße	Dresden	
9122	Alttolkewitz	Dresden	
9123	Österreichischer Straße	Dresden	
9124	Sudetenstraße	Dresden	
9125	Iglauer Straße	Dresden	
9126	Laubegaster Ufer	Dresden	
9127	Troppauer Straße	Dresden	
9128	Brünner Straße	Dresden	
9129	Kirchplatz	Dresden	
9130	Kärntner Weg	Dresden	
9131	Burgenlandstraße	Dresden	
9132	Steirische Straße	Dresden	
9133	Hallstätter Straße	Dresden	
9134	Schmiedeberger Straße	Dresden	
9135	Klagenfurter Straße	Dresden	
9136	Villacher Straße	Dresden	
9137	Krainer Straße	Dresden	
9138	Gmünder Straße	Dresden	
9139	Großglocknerstraße	Dresden	
9140	Altlaubegast	Dresden	
9141	Fährstraße	Dresden	
9142	Schoberstraße	Dresden	
9143	Rudolf-Zwintscher-Straße	Dresden	
9144	Kronstädter Platz	Dresden	
9145	Gustav-Hartmann-Straße	Dresden	
9146	Hermannstädter Straße	Dresden	
9147	Klausenburger Straße	Dresden	
9148	Dachsteinweg	Dresden	
9149	Ischler Straße	Dresden	
9150	Gasteiner Straße	Dresden	
9151	Lockwitzbachweg	Dresden	
9152	Linzer Straße	Dresden	
9153	Grazer Straße	Dresden	
9154	Zschierbachweg	Dresden	
9155	Laibacher Straße	Dresden	
9156	Traunsteinweg	Dresden	
9157	Marburger Straße	Dresden	
9158	Kleinzschachwitzer Ufer	Dresden	
9159	Berthold-Haupt-Straße	Dresden	
9160	Rosenschulweg	Dresden	
9161	Kleinzschachwitzer Straße	Dresden	
9162	Weißdornstraße	Dresden	
9163	Rotdornstraße	Dresden	
9164	Ludwig-Kugelmann-Straße	Dresden	
9165	Großzschachwitzer Straße	Dresden	
9166	Heckenweg	Dresden	
9167	Ulmenstraße	Dresden	

9168	Kastanienstraße	Dresden	
9169	Franz-Latzel-Straße	Dresden	
9170	An der Aue	Dresden	
9171	Grasweg	Dresden	
9172	Eichbergstraße	Dresden	
9173	Am Sandberg	Dresden	
9174	Keppgrundstraße	Dresden	
9175	Meußlitzer Straße	Dresden	
9176	Friedrich-Kind-Straße	Dresden	
9177	Carl-Maria-von-Weber-Straße	Dresden	
9178	Freischützstraße	Dresden	
9179	August-Röckel-Straße	Dresden	
9180	Oberonstraße	Dresden	
9181	Hosterwitzer Straße	Dresden	
9182	Inselstraße	Dresden	
9183	Peter-Schmoll-Straße	Dresden	
9184	Wilhelm-Weitling-Straße	Dresden	
9185	Kurgartenstraße	Dresden	
9186	Freystraße	Dresden	
9187	Zschierener Straße	Dresden	
9188	Fanny-Lewald-Straße	Dresden	
9189	Goetzplatz	Dresden	
9190	Hartungstraße	Dresden	
9191	Putjatinstraße	Dresden	
9192	Putjatinplatz	Dresden	
9193	Altkleinzschachwitz	Dresden	
9194	Augustinstraße	Dresden	
9195	Gondelweg	Dresden	
9196	Krippener Straße	Dresden	
9197	Storchenneststraße	Dresden	
9198	Kurhausstraße	Dresden	
9199	Kyawstraße	Dresden	
9200	Gärtnerestraße	Dresden	
9201	Therese-Malten-Straße	Dresden	
9202	Carl-Borisch-Straße	Dresden	
9203	Neue Straße	Dresden	
9204	Käthe-Kollwitz-Straße	Dresden	
9205	Ganghoferstraße	Dresden	
9206	Heinrich-Bauer-Straße	Dresden	
9207	Am Teich	Dresden	
9208	Diesterwegstraße	Dresden	
9209	An der Telle	Dresden	
9210	Schlehdornstraße	Dresden	
9211	Zur Schule	Dresden	
9212	Am Sand	Dresden	
9213	Johannes-Brahms-Straße	Dresden	
9214	Zur Elbinsel	Dresden	
9215	Inselblick	Dresden	
9216	Damaschkestraße	Dresden	
9217	Heimstraße	Dresden	
9218	Am Wäldchen	Dresden	
9219	Andreas-Hofer-Straße	Dresden	
9220	Wilhelm-Bölsche-Straße	Dresden	
9221	Grünwinkel	Dresden	
9222	Am Gärtchen	Dresden	
9223	Seidelbaststraße	Dresden	

9224	Bernard-Shaw-Straße	Dresden	
9225	Lönsstraße	Dresden	
9226	Am Brüchigt	Dresden	
9227	Grüner Steig	Dresden	
9228	Struppener Straße	Dresden	
9229	Altsporbitz	Dresden	
9230	Am Zaukenfeld	Dresden	
9231	An der Huhle	Dresden	
9232	Borsbergblick	Dresden	
9233	Am Mittelwald	Dresden	
9234	An der Schanze	Dresden	
9235	Hüfnerweg	Dresden	
9237	Siedlerstraße	Dresden	
9238	Tronitzer Straße	Dresden	
9239	Lugbergblick	Dresden	
9240	Trieskestraße	Dresden	
9241	Gartenstraße	Dresden	
9242	Zschieener Elbstraße	Dresden	
9243	Feldweg	Dresden	
9244	Sporbitzer Straße	Dresden	
9245	ÖFW 42 - Altstadt II	Dresden	
9248	ÖFW 38 - Gruna/Seidnitz	Dresden	
9249	ÖFW 4 - Dobritz/Laubegast	Dresden	
9250	ÖFW 29 - Laubegast	Dresden	
9251	Coselgasse	Dresden	
9252	Edmund-Leistner-Weg	Dresden	
9253	Laubegaster Weg	Dresden	
9254	Leubener Weg	Dresden	
9255	ÖFW 4 - Sporbitz/Meußlitz	Dresden	
9256	An der Wostra	Dresden	
9258	ÖFW 16 - Tolkewitz/Laubegast	Dresden	
9259	Mühlbacher Straße	Dresden	
9260	ÖFW 39 - Gruna	Dresden	
9261	ÖW 32 - Leuben	Dresden	
9263	Siedlung in der Aue	Dresden	
9264	Reichenhaller Straße	Dresden	
9265	ÖFW 20 - Striesen	Dresden	
9267	Bärenburger Weg	Dresden	
9268	Ulberndorfer Weg	Dresden	
9269	Ruppendorfer Weg	Dresden	
9270	Hirschbacher Weg	Dresden	
9271	Kipsdorfer Weg	Dresden	
9272	Zschiebachstraße	Dresden	
9273	Neue Siedlung	Dresden	
9274	Postelwitzer Straße	Dresden	
9275	Ostrauer Straße	Dresden	
9276	Papstdorfer Straße	Dresden	
9277	Breitenauer Straße	Dresden	
9278	Hellendorfer Straße	Dresden	
9279	Liebenauer Straße	Dresden	
9280	Löwenhainer Straße	Dresden	
9281	Dittersdorfer Straße	Dresden	
9282	Johnsbacher Weg	Dresden	
9283	Berthelsdorfer Weg	Dresden	
9284	Reichenauer Weg	Dresden	
9285	ÖFW 67 - Seidnitz	Dresden	

9286	ÖFW 33 - Tolkewitz	Dresden	
9287	Wachwitzblick	Dresden	
9288	ÖFW 55 - Altstadt II	Dresden	
9289	Altgruna	Dresden	
9290	Am Mitteltännicht	Dresden	
9291	Havemannstraße	Dresden	
9292	Azaleenweg	Dresden	
9293	Kamelienweg	Dresden	
9294	Melli-Beese-Straße	Dresden	
9295	Maria-Cebotari-Straße	Dresden	
9296	Thomaestraße	Dresden	
9297	Prossener Straße	Dresden	
9298	Euryantheweg	Dresden	
9299	ÖW 6 - Zschieeren	Dresden	
9300	ÖW 68 - Seidnitz	Dresden	
9301	ÖW 29 - Leuben	Dresden	
9304	ÖFW 87 - Gruna/Seidnitz	Dresden	
9305	ÖFW 71 - Seidnitz	Dresden	
9306	Theodor-Friedrich-Weg	Dresden	
9307	Am Putjatinpark	Dresden	
9308	Thömelstraße	Dresden	
9310	ÖFW 4 - Zschieeren	Dresden	
9311	ÖFW 88 - Gruna	Dresden	
9312	WW 72 - Seidnitz	Dresden	
9313	Zschieerener Elbweg	Dresden	
9314	ÖW 18 - Zschieeren	Dresden	
9315	Lengefelder Straße	Dresden	
9316	Crottendorfer Straße	Dresden	
9317	Am Alten Elbarm	Dresden	
9318	Feldkirchner Weg	Dresden	
9319	Bregenzer Weg	Dresden	
9320	Tiroler Straße	Dresden	
9321	St.Pöltener Weg	Dresden	
9322	Oberndorfer Weg	Dresden	
9323	Bielatalweg	Dresden	
9324	Am Fuchsbau	Dresden	
9325	Hermann-Krone-Straße	Dresden	
9326	Bockemühlstraße	Dresden	
9327	ÖFW 61 - Gruna	Dresden	
9328	An der Ölmühle	Dresden	
9329	Striesener Winkel	Dresden	
9330	Marie-Hankel-Straße	Dresden	
9331	Otto-Dittrich-Straße	Dresden	
9332	Seefelder Weg	Dresden	
9333	Zur Ziegelwiese	Dresden	
9334	Schellerhauer Weg	Dresden	
9335	Friesacher Weg	Dresden	
9337	Elbhangblick	Dresden	
9338	Neusiedler Weg	Dresden	
9339	Lockwitzau	Dresden	
9340	Baumschulenweg	Dresden	
9341	An der Schiffswerft	Dresden	
9342	Elfriede-Lohse-Wächtler-Straße	Dresden	
9343	Etha-Richter-Straße	Dresden	
9344	Marie-Stritt-Straße	Dresden	
9345	Spalteholzweg	Dresden	

10001	Gerhart-Hauptmann-Straße	Dresden	
10002	Richard-Strauss-Platz	Dresden	
10003	Strehleener Platz	Dresden	
10004	Teplitzer Straße	Dresden	
10005	Dohnaer Straße	Dresden	
10006	Hauptallee	Dresden	
10007	Tiergartenstraße	Dresden	
10008	Wiener Straße	Dresden	
10009	August-Bebel-Straße	Dresden	
10010	Julius-Otto-Straße	Dresden	
10011	Wasastraße	Dresden	
10012	Barlachstraße	Dresden	
10013	Mozartstraße	Dresden	
10014	Richard-Wagner-Straße	Dresden	
10015	Beethovenstraße	Dresden	
10016	Franz-Liszt-Straße	Dresden	
10017	Gustav-Adolf-Straße	Dresden	
10018	Hildebrandstraße	Dresden	
10019	Querallee	Dresden	
10020	Fürstenallee	Dresden	
10021	Kaitzbachweg	Dresden	
10022	Gustav-Adolf-Platz	Dresden	
10023	Mary-Krebs-Straße	Dresden	
10024	Wasaplatz	Dresden	
10025	Kreischauer Straße	Dresden	
10026	Altstrehlen	Dresden	
10027	An der Christuskirche	Dresden	
10028	Reicker Straße	Dresden	
10029	Hermannstraße	Dresden	
10030	Pochmannstraße	Dresden	
10031	Elsa-Brändström-Straße	Dresden	
10032	Lockwitzer Straße	Dresden	
10033	Robert-Koch-Straße	Dresden	
10034	Herderstraße	Dresden	
10035	Oskarstraße	Dresden	
10036	Heinrich-Zille-Straße	Dresden	
10037	Lannerstraße	Dresden	
10038	Kurt-Frölich-Straße	Dresden	
10039	Leon-Pohle-Straße	Dresden	
10040	Voßstraße	Dresden	
10041	Lenbachstraße	Dresden	
10042	Mockritzer Straße	Dresden	
10043	Defreggerstraße	Dresden	
10044	Rayskistraße	Dresden	
10045	Gotthardt-Kuehl-Straße	Dresden	
10046	Hugo-Bürkner-Straße	Dresden	
10047	Dorotheenstraße	Dresden	
10048	Eugen-Bracht-Straße	Dresden	
10049	Gillestraße	Dresden	
10050	Winterbergstraße	Dresden	
10051	Cäcilienstraße	Dresden	
10052	Herkulesstraße	Dresden	
10053	Königsteinstraße	Dresden	
10054	Liliensteinstraße	Dresden	
10055	Grunaer Weg	Dresden	
10056	Basteiplatz	Dresden	

10057	Karcherallee	Dresden	
10058	An der Pikardie	Dresden	
10059	Basteistraße	Dresden	
10060	Wiesenstraße	Dresden	
10061	Tetschener Straße	Dresden	
10062	Steinigtwiesenweg	Dresden	
10063	Pfaffensteinstraße	Dresden	
10064	Beilstraße	Dresden	
10065	Rauensteinstraße	Dresden	
10066	Sonniger Weg	Dresden	
10067	Im Stillen Winkel	Dresden	
10068	Bergfelderweg	Dresden	
10069	Dobritzer Straße	Dresden	
10070	Zschachwitzer Straße	Dresden	
10071	Gasanstaltstraße	Dresden	
10072	Nätherstraße	Dresden	
10073	Borthener Straße	Dresden	
10074	Rennplatzstraße	Dresden	
10075	Oskar-Röder-Straße	Dresden	
10076	Seidnitzer Weg	Dresden	
10077	Luchbergstraße	Dresden	
10078	Schilfweg	Dresden	
10080	Am Torbogen	Dresden	
10081	Kadenstraße	Dresden	
10082	Georg-Marwitz-Straße	Dresden	
10083	Lassallestraße	Dresden	
10084	Breitscheidstraße	Dresden	
10085	Altdobritz	Dresden	
10086	Franz-Mehring-Straße	Dresden	
10087	Vollmarstraße	Dresden	
10088	Sorbenstraße	Dresden	
10089	Moränenende	Dresden	
10090	Singerstraße	Dresden	
10091	Josef-Moll-Straße	Dresden	
10092	Wilhelm-Liebknecht-Straße	Dresden	
10093	Zamenhofstraße	Dresden	
10094	Altleuben	Dresden	
10095	Hertzstraße	Dresden	
10096	Am Dahlienheim	Dresden	
10097	Klettestraße	Dresden	
10098	Guerickestraße	Dresden	
10099	Sachsenwerkstraße	Dresden	
10100	Straße des 17.Juni	Dresden	
10101	Robert-Berndt-Straße	Dresden	
10102	Lilienthalstraße	Dresden	
10103	Reisstraße	Dresden	
10104	An der Rennbahn	Dresden	
10105	Dieselstraße	Dresden	
10106	Stephensonstraße	Dresden	
10107	Siemensstraße	Dresden	
10108	Försterlingstraße	Dresden	
10109	Alte Straße	Dresden	
10110	Rubinsteinstraße	Dresden	
10112	Lehmannstraße	Dresden	
10113	Altreick	Dresden	
10114	Mügelner Straße	Dresden	

10115	Hagedornplatz	Dresden	
10116	Gudehusstraße	Dresden	
10117	Morgenleite	Dresden	
10118	Besselplatz	Dresden	
10119	Perronstraße	Dresden	
10120	Marie-Wittich-Straße	Dresden	
10121	Seebachstraße	Dresden	
10122	Wieckestraße	Dresden	
10123	Scheidemantelstraße	Dresden	
10124	Schuchstraße	Dresden	
10125	Keplerstraße	Dresden	
10126	Lohrmannstraße	Dresden	
10127	An den Kalköfen	Dresden	
10128	Am Lehmhaus	Dresden	
10129	Tornaer Straße	Dresden	
10131	Hülßestraße	Dresden	
10132	Goldammerweg	Dresden	
10133	Am Anger	Dresden	
10134	Wachtelweg	Dresden	
10135	Finkenweg	Dresden	
10136	Drosselweg	Dresden	
10137	Sperlingsweg	Dresden	
10138	Dohnaer Platz	Dresden	
10139	Torweg	Dresden	
10140	Zeisigweg	Dresden	
10141	Meisenweg	Dresden	
10142	Bismarckstraße	Dresden	
10143	Sosaer Straße	Dresden	
10144	Niedersedlitzer Straße	Dresden	
10145	Georg-Palitzsch-Straße	Dresden	
10146	Prohliser Straße	Dresden	
10148	Gamigstraße	Dresden	
10149	Am Steingarten	Dresden	
10150	Am Feld	Dresden	
10151	Kleine Straße	Dresden	
10152	Saydaer Straße	Dresden	
10153	Langer Weg	Dresden	
10154	Heinrich-Mann-Straße	Dresden	
10155	An der Post	Dresden	
10156	Dorfstraße	Dresden	
10157	Friedrich-Adolph-Sorge-Straße	Dresden	
10158	Nestroystraße	Dresden	
10159	Buchsbaumstraße	Dresden	
10160	Mühlensteig	Dresden	
10161	Südtiroler Straße	Dresden	
10162	An der Siedlung	Dresden	
10163	Siedlerweg	Dresden	
10164	Antonin-Dvorak-Straße	Dresden	
10165	Falkenhainer Straße	Dresden	
10166	Wacholderstraße	Dresden	
10167	Tannenweg	Dresden	
10168	Föhrenstraße	Dresden	
10169	Ernst-Toller-Straße	Dresden	
10170	Franz-Werfel-Straße	Dresden	
10171	Windmühlenstraße	Dresden	
10172	Kleinborthener Straße	Dresden	

10173	Randsiedlung	Dresden	
10174	Siebenbürgener Straße	Dresden	
10175	Pfarrer-Schneider-Straße	Dresden	
10176	Mühlenstraße	Dresden	
10177	Bedrich-Smetana-Straße	Dresden	
10178	Schongauerstraße	Dresden	
10179	Gommernsche Straße	Dresden	
10180	Köttewitzer Straße	Dresden	
10181	An der Niedermühle	Dresden	
10182	Wölkauer Straße	Dresden	
10183	Am Viertelacker	Dresden	
10184	Lockwitztalstraße	Dresden	
10185	Bahnhofstraße	Dresden	
10186	Bierweg	Dresden	
10187	Thürmsdorfer Straße	Dresden	
10188	Rosenthaler Straße	Dresden	
10189	Schweizstraße	Dresden	
10190	Bosewitzer Straße	Dresden	
10191	Werkstraße	Dresden	
10192	Jonsdorfer Straße	Dresden	
10193	Am Wiesenrand	Dresden	
10194	Walter-Peters-Straße	Dresden	
10195	An der Schule	Dresden	
10196	Am Werk	Dresden	
10197	Fritz-Schreiter-Straße	Dresden	
10198	Kameradenweg	Dresden	
10199	Lungkwitzer Straße	Dresden	
10200	Prof.-Billroth-Straße	Dresden	
10201	Poetenweg	Dresden	
10202	Lilienweg	Dresden	
10203	Sportplatzstraße	Dresden	
10204	Heidenauer Straße	Dresden	
10205	Meusegaster Straße	Dresden	
10206	Friedrich-Ebert-Straße	Dresden	
10207	Lugaer Straße	Dresden	
10208	Heimgarten	Dresden	
10209	Rosenweg	Dresden	
10210	Nelkenstraße	Dresden	
10211	Hermann-Schmitt-Platz	Dresden	
10212	Veilchenstraße	Dresden	
10213	Narzissenweg	Dresden	
10214	Kleinlugaer Straße	Dresden	
10215	Krebser Straße	Dresden	
10216	Peter-Vischer-Straße	Dresden	
10217	Oskar-von-Miller-Straße	Dresden	
10218	Querstraße	Dresden	
10219	Am Feldweg	Dresden	
10220	Liebstädter Straße	Dresden	
10221	Pfaffendorfer Straße	Dresden	
10222	Curt-Guratzsch-Straße	Dresden	
10224	ÖW 59 - Seidnitz	Dresden	
10226	ÖFW 45 - Strehlen	Dresden	
10227	ÖFW 43 - Strehlen	Dresden	
10230	ÖFW 9 - Dobritz	Dresden	
10231	ÖW 38 - Reick	Dresden	
10233	ÖFW 23 - Leuben	Dresden	

10234	ÖFW 4/5/6 - Niedersedlitz	Dresden	
10235	ÖFW 20 - Niedersedlitz	Dresden	
10236	ÖFW 21 - Niedersedlitz	Dresden	
10237	ÖW 2 - Niedersedlitz	Dresden	
10239	Privatweg	Dresden	
10240	Am Lockwitzbach	Dresden	
10242	ÖFW 46 - Reick	Dresden	
10243	ÖW 96 - Leubnitz-Neuostra	Dresden	
10245	Neudobritzer Weg	Dresden	
10246	ÖFW 29 - Dobritz	Dresden	
10247	Mockethaler Straße	Dresden	
10248	Köttewitzer Weg	Dresden	
10249	Niederseidewitzer Weg	Dresden	
10250	Jessener Straße	Dresden	
10251	Birkwitzer Weg	Dresden	
10252	Großsedlitzer Weg	Dresden	
10253	Mühlsdorfer Weg	Dresden	
10254	Neundorfer Straße	Dresden	
10255	Rottwerndorfer Straße	Dresden	
10256	ÖFW 37 - Leuben	Dresden	
10257	Göppersdorfer Weg	Dresden	
10258	Gersdorfer Weg	Dresden	
10259	Dobritzer Weg	Dresden	
10260	ÖRW 31 - Dobritz	Dresden	
10261	ÖRW 32 - Dobritz	Dresden	
10262	Lübbenauer Straße	Dresden	
10263	Vetschauer Straße	Dresden	
10264	Gubener Straße	Dresden	
10265	Trattendorfer Straße	Dresden	
10266	Berzdorfer Straße	Dresden	
10267	Herzberger Straße	Dresden	
10268	Jacob-Winter-Platz	Dresden	
10269	Spreewalder Straße	Dresden	
10270	Albert-Wolf-Platz	Dresden	
10271	Prohliser Allee	Dresden	
10272	Spremberger Straße	Dresden	
10273	Boxberger Straße	Dresden	
10274	Finsterwalder Straße	Dresden	
10275	Elsterwerdaer Straße	Dresden	
10276	Senftenberger Straße	Dresden	
10277	Gohrschstraße	Dresden	
10278	Rathener Straße	Dresden	
10279	Schönaer Straße	Dresden	
10280	Schmilkaer Straße	Dresden	
10281	Markersbacher Weg	Dresden	
10283	Christian-Morgenstern-Straße	Dresden	
10284	Kurt-Tucholsky-Straße	Dresden	
10285	Erich-Kästner-Straße	Dresden	
10286	ÖFW 26 - Niedersedlitz	Dresden	
10287	Rudolf-Bergander-Ring	Dresden	
10289	Hans-Jüchser-Straße	Dresden	
10290	Bernhard-Kretzschmar-Straße	Dresden	
10291	Eva-Schulze-Knabe-Straße	Dresden	
10292	Edmund-Moeller-Weg	Dresden	
10293	Wilhelm-Rudolph-Straße	Dresden	
10294	Otto-Dix-Ring	Dresden	

10295	Walter-Arnold-Straße	Dresden	
10296	Wilhelm-Lachnit-Straße	Dresden	
10297	Curt-Querner-Straße	Dresden	
10298	Conrad-Felixmüller-Straße	Dresden	
10299	ÖFW 29 - Prohlis	Dresden	
10300	Maxie-Wander-Straße	Dresden	
10301	Lennéplatz	Dresden	
10302	Heinz-Lohmar-Weg	Dresden	
10303	Herkulesallee	Dresden	
10304	Südallee	Dresden	
10305	ÖFW 99 - Strehlen	Dresden	
10306	ÖRW 97 - Leubnitz-Neuostra	Dresden	
10307	ÖFW 11 - Großschachwitz	Dresden	
10308	ÖFW 30 - Prohlis	Dresden	
10311	Sonnensteinweg	Dresden	
10312	Amaryllengeweg	Dresden	
10313	Geranienweg	Dresden	
10314	Niedersedlitzer Platz	Dresden	
10315	Oskar-Kokoschka-Straße	Dresden	
10316	Am Winkelsprung	Dresden	
10317	ÖW 26 - Niedersedlitz	Dresden	
10318	ÖFW 31 - Prohlis	Dresden	
10319	ÖFW 44 - Reick	Dresden	
10320	ÖFW 37 - Prohlis	Dresden	
10321	ÖFW 32 - Prohlis	Dresden	
10322	ÖFW 33 - Prohlis	Dresden	
10323	ÖFW 34 - Prohlis	Dresden	
10324	Herschelstraße	Dresden	
10325	Schroeterstraße	Dresden	
10326	Rothhäuserstraße	Dresden	
10327	Laasackerweg	Dresden	
10328	ÖFW 30 - Dobritz	Dresden	
10329	ÖFW 35 - Prohlis	Dresden	
10330	ÖFW 36 - Prohlis	Dresden	
10331	ÖFW 54 - Strehlen	Dresden	
10332	ÖFW100 - Strehlen	Dresden	
10333	Hauptstraße (Heidenau)	Heidenau (?)	
10334	Am Lugaer Graben	Dresden	
10335	Vogelsteinstraße	Dresden	
10336	Augustusbergstraße	Dresden	
10337	Georg-Mehrtens-Straße	Dresden	
10338	Kurt-Beyer-Straße	Dresden	
10339	Otto-Mohr-Straße	Dresden	
10340	Enno-Heidebroek-Straße	Dresden	
10341	An der Schleifscheibe	Dresden	
10342	Kap-herr-Weg	Dresden	
10343	An der Niederung	Dresden	
10344	Seerosenweg	Dresden	
10345	Irisweg	Dresden	
10346	Binsengeweg	Dresden	
10347	Riedgrasweg	Dresden	
10348	ÖFW 38 - Prohlis	Dresden	
10349	Sporbitzer Ring	Dresden	
10350	Bornaer Weg	Dresden	
10351	Friedrichswalder Straße	Dresden	
10352	Friederike-Serre-Weg	Dresden	

10353	Kalmusring	Dresden	
11001	Fritz-Löffler-Straße	Dresden	
11002	Fritz-Löffler-Platz	Dresden	
11003	Bergstraße	Dresden	
11004	Fritz-Foerster-Platz	Dresden	
11005	Innsbrucker Straße	Dresden	
11006	Hochschulstraße	Dresden	
11007	Einsteinstraße	Dresden	
11008	Lukasplatz	Dresden	
11009	Andreas-Schubert-Straße	Dresden	
11010	Erlweinstraße	Dresden	
11011	Hauffstraße	Dresden	
11012	Räcknitzer Marktweg	Dresden	
11013	Uhlandstraße	Dresden	
11015	Gutzkowstraße	Dresden	
11016	Franklinstraße	Dresden	
11017	Max-Liebermann-Straße	Dresden	
11018	Ludwig-Ermold-Straße	Dresden	
11019	Semperstraße	Dresden	
11020	Geinitzstraße	Dresden	
11021	Ackermannstraße	Dresden	
11022	Wundtstraße	Dresden	
11023	Weberplatz	Dresden	
11024	Friedrich-List-Platz	Dresden	
11025	Strehleener Straße	Dresden	
11026	Lindenaustraße	Dresden	
11027	Rabenerstraße	Dresden	
11028	Schnorrstraße	Dresden	
11029	Reichenbachstraße	Dresden	
11030	Lukasstraße	Dresden	
11031	Rohlfstraße	Dresden	
11032	Renkstraße	Dresden	
11033	Egon-Erwin-Kisch-Straße	Dresden	
11034	Am Beutlerpark	Dresden	
11035	Patrice-Lumumba-Straße	Dresden	
11036	Leonhard-Frank-Straße	Dresden	
11037	Zellescher Weg	Dresden	
11038	Haeckelstraße	Dresden	
11039	Stadtgutstraße	Dresden	
11040	Barkhausenstraße	Dresden	
11041	Hempelstraße	Dresden	
11042	Alträcknitz	Dresden	
11043	Räcknitzhöhe	Dresden	
11044	Ewald-Schönberg-Straße	Dresden	
11045	Rungestraße	Dresden	
11046	Otto-Altenkirch-Straße	Dresden	
11047	Heinrich-Greif-Straße	Dresden	
11048	Paul-Wiegler-Straße	Dresden	
11049	Paradiesstraße	Dresden	
11050	Schinkelstraße	Dresden	
11051	Cauerstraße	Dresden	
11052	Donndorfstraße	Dresden	
11053	Caspar-David-Friedrich-Straße	Dresden	
11054	Thormeyerstraße	Dresden	
11056	Bibrachstraße	Dresden	
11057	Südhöhe	Dresden	

11058	Zieglerstraße	Dresden	
11059	Isfriedstraße	Dresden	
11060	Bernerstraße	Dresden	
11061	Eigenheimstraße	Dresden	
11062	Eigenheimberg	Dresden	
11063	Meraner Straße	Dresden	
11064	Altpestitz	Dresden	
11065	Kaitzer Weinberg	Dresden	
11066	Franzweg	Dresden	
11067	Altkaitz	Dresden	
11068	Mittelsteg	Dresden	
11069	Zschaukegraben	Dresden	
11070	Boderitzer Straße	Dresden	
11071	Altmockritz	Dresden	
11072	Possendorfer Straße	Dresden	
11073	Bannewitzer Straße	Dresden	
11074	Bozener Weg	Dresden	
11075	Tirmannstraße	Dresden	
11076	Römchenstraße	Dresden	
11077	Münzmeisterstraße	Dresden	
11078	Babisnauer Straße	Dresden	
11079	Münzteichweg	Dresden	
11080	Welschhufer Straße	Dresden	
11081	Rippiener Straße	Dresden	
11082	Theisewitzer Straße	Dresden	
11083	Eutschützer Straße	Dresden	
11084	Kerstingstraße	Dresden	
11085	Knöffelstraße	Dresden	
11086	Geystraße	Dresden	
11087	Buchnerstraße	Dresden	
11088	Gußmannstraße	Dresden	
11089	Otto-Pilz-Straße	Dresden	
11090	Julius-Scholtz-Straße	Dresden	
11091	Zschertnitzer Straße	Dresden	
11092	Leiblstraße	Dresden	
11093	Trübnerstraße	Dresden	
11094	Max-Klinger-Straße	Dresden	
11095	Hans-Thoma-Straße	Dresden	
11096	Gostritzer Straße	Dresden	
11097	Wilhelm-Busch-Straße	Dresden	
11098	Clausen-Dahl-Straße	Dresden	
11099	Busmannstraße	Dresden	
11100	Corinthstraße	Dresden	
11101	Feuerbachstraße	Dresden	
11102	Am Dachsberg	Dresden	
11103	Am Fuchsberg	Dresden	
11104	Am Hofefeld	Dresden	
11105	Wittenstraße	Dresden	
11106	Robert-Sterl-Straße	Dresden	
11107	Rembrandtstraße	Dresden	
11108	Uhdestraße	Dresden	
11109	Wilhelm-Franke-Straße	Dresden	
11110	Schilfteichstraße	Dresden	
11111	Schmalwiesenstraße	Dresden	
11112	Spitzwegstraße	Dresden	
11113	Heydenreichweg	Dresden	

11114	Am Klosterhof	Dresden	
11115	Altleubnitz	Dresden	
11116	Neuostra	Dresden	
11117	Hochmannweg	Dresden	
11118	Menzelgasse	Dresden	
11119	Klosterteichplatz	Dresden	
11120	Heiligenbornstraße	Dresden	
11121	Brunnenstraße	Dresden	
11122	Friebelstraße	Dresden	
11123	Rosentitzer Straße	Dresden	
11124	Altgostritz	Dresden	
11125	An den Kuhbergen	Dresden	
11126	Heiligenbornweg	Dresden	
11127	Koloniestraße	Dresden	
11128	Leubnitzer Höhe	Dresden	
11129	Am Wiesental	Dresden	
11130	Golberoder Straße	Dresden	
11131	Bärenklauser Straße	Dresden	
11132	Kleincarsdorfer Straße	Dresden	
11133	Zughübelstraße	Dresden	
11134	Spitzbergstraße	Dresden	
11135	Wilmsdorfer Straße	Dresden	
11136	Goppelner Straße	Dresden	
11137	An der Kirschwiese	Dresden	
11138	Am Querweg	Dresden	
11139	Am Elbtalweg	Dresden	
11140	Am Eigenheimweg	Dresden	
11141	Hoher Rand	Dresden	
11142	Thomas-Mann-Straße	Dresden	
11143	Theodor-Storm-Straße	Dresden	
11144	Heinrich-Heine-Straße	Dresden	
11145	Röntgenstraße	Dresden	
11146	Alttorna	Dresden	
11147	Am Goldenen Stiefel	Dresden	
11148	Tornaer Ring	Dresden	
11149	Heimstattweg	Dresden	
11150	Am Dorngraben	Dresden	
11151	Langobardenstraße	Dresden	
11152	Schönbergstraße	Dresden	
11153	Alnpeckstraße	Dresden	
11154	Elsternstraße	Dresden	
11155	Kauschaer Straße	Dresden	
11156	A-Weg	Dresden	
11157	Kautzscher Straße	Dresden	
11158	Fritz-Meinhardt-Straße	Dresden	
11159	Gaustritzer Straße	Dresden	
11160	Altnickern	Dresden	
11161	Am Geberbach	Dresden	
11162	Alter Postweg	Dresden	
11163	Nickerner Straße	Dresden	
11164	Nickerner Weg	Dresden	
11165	Max-Schwarze-Straße	Dresden	
11166	Am Landigt	Dresden	
11167	Am Trutzsch	Dresden	
11168	Klebaer Straße	Dresden	
11169	Gorknitzer Straße	Dresden	

11170	Hohles Tor	Dresden	
11171	Auf der Scholle	Dresden	
11172	Auf dem Pläner	Dresden	
11173	Am Hofegarten	Dresden	
11174	Sobrigauer Weg	Dresden	
11175	Am Burgwall	Dresden	
11176	Am Galgenberg	Dresden	
11177	Lockwitzgrund	Dresden	
11178	Welzelstraße	Dresden	
11179	Grohmannstraße	Dresden	
11180	Christian-Sültze-Straße	Dresden	
11181	Gerberstraße	Dresden	
11182	Theilestraße	Dresden	
11183	Urnenstraße	Dresden	
11184	Hänichenweg	Dresden	
11185	Hermann-Conradi-Straße	Dresden	
11186	Preußerstraße	Dresden	
11187	Lochnerstraße	Dresden	
11188	Tögelstraße	Dresden	
11189	Am Wehr	Dresden	
11190	Am Plan	Dresden	
11191	Altlockwitz	Dresden	
11192	Am Gückelsberg	Dresden	
11193	Maxener Straße	Dresden	
11194	Röhrsdorfer Straße	Dresden	
11195	Alte Landstraße	Dresden	
11196	Maltenstraße	Dresden	
11197	Steile Straße	Dresden	
11198	Teichplatz	Dresden	
11199	Lugaer Platz	Dresden	
11200	Lugturmstraße	Dresden	
11201	Lugturmweg	Dresden	
11202	Moreauweg	Dresden	
11205	ÖW 8 - Mockritz	Dresden	
11206	ÖFW 5 - Gostritz/Mockritz	Dresden	
11207	ÖW 18 - Mockritz	Dresden	
11212	ÖFW 71 - Leubnitz-Neuostra	Dresden	
11214	ÖFW 88 - Leubnitz-Neuostra	Dresden	
11215	ÖFW 40 - Leubnitz-Neuostra	Dresden	
11216	ÖFW 51/53/55 - Leubnitz-Neuostra	Dresden	
11217	ÖW 42 - Lockwitz	Dresden	
11218	ÖFW 11 - Nickern	Dresden	
11219	ÖFW 56 - Lockwitz	Dresden	
11220	ÖFW 55 - Lockwitz	Dresden	
11222	ÖW 11a - Lockwitz	Dresden	
11223	ÖFW 57 - Lockwitz	Dresden	
11224	ÖFW 67 - Strehlen	Dresden	
11225	Wincklerstraße	Dresden	
11226	Franz-Bänsch-Straße	Dresden	
11227	Am Hauptbahnhof	Dresden	
11228	Pestitzer Weg	Dresden	
11229	Zschertnitzer Weg	Dresden	
11230	Räcknitzer Weg	Dresden	
11231	Tizianstraße	Dresden	
11232	Michelangelostraße	Dresden	
11233	Rubensweg	Dresden	

11234	ÖFW 97 - Strehlen	Dresden	
11235	Am Krähenhügel	Dresden	
11236	ÖFW 98 - Strehlen	Dresden	
11237	Ludwig-Renn-Allee	Dresden	
11238	Martin-Andersen-Nexö-Straße	Dresden	
11239	Bulgakowstraße	Dresden	
11240	Böllstraße	Dresden	
11241	Victor-Klemperer-Straße	Dresden	
11242	Auguste-Lazar-Straße	Dresden	
11243	Geberggrundweg	Dresden	
11245	Karl-Laux-Straße	Dresden	
11246	Fritz-Busch-Straße	Dresden	
11247	Johannes-Paul-Thilman-Straße	Dresden	
11248	Otto-Reinhold-Weg	Dresden	
11249	Hans-Otto-Weg	Dresden	
11250	Südhang	Dresden	
11251	Nassauer Weg	Dresden	
11252	ÖFW 35 - Zschertnitz	Dresden	
11253	Ricarda-Huch-Straße	Dresden	
11254	Schurichtstraße	Dresden	
11255	Georg-Wrba-Straße	Dresden	
11256	An der Schloßgärtnerei	Dresden	
11258	Kurt-Exner-Weg	Dresden	
11259	Brückenweg	Dresden	
11260	Nöthnitzbachweg	Dresden	
11261	Garbenweg	Dresden	
11262	An den Bächen	Dresden	
11263	Arthur-Schloßmann-Weg	Dresden	
11265	Michaelisstraße	Dresden	
11266	Tschirnhausstraße	Dresden	
11267	Hauboldstraße	Dresden	
11268	Köhlerstraße	Dresden	
11269	Börnerweg	Dresden	
11270	Gostritzer Weg	Dresden	
11271	ÖFW 26 - Zschertnitz	Dresden	
11272	ÖFW 72 - Lockwitz	Dresden	
11274	Katzsteinstraße	Dresden	
11275	Kleinsteinstraße	Dresden	
11276	ÖRW 99 - Leubnitz-Neuostra	Dresden	
11277	Kohlbergstraße	Dresden	
11278	Dora-Stock-Straße	Dresden	
11279	Louise-Seidler-Straße	Dresden	
11280	Burgstädteler Straße	Dresden	
11281	Gombsener Straße	Dresden	
11282	An der Obermühle	Dresden	
11283	Caroline-Bardua-Straße	Dresden	
11284	Nickerner Platz	Dresden	
11285	Wittgensdorfer Straße	Dresden	
11286	Heinz-Bongartz-Straße	Dresden	
11287	Helena-Rott-Straße	Dresden	
11288	Elfride-Trötschel-Straße	Dresden	
11289	Joseph-Keilberth-Straße	Dresden	
11290	Arno-Schellenberg-Straße	Dresden	
11291	Inger-Karén-Straße	Dresden	
11292	Herbert-Collum-Straße	Dresden	
11293	Trienter Straße	Dresden	

11294	Brixener Straße	Dresden	
11295	Kitzbühler Straße	Dresden	
11296	Ingeborg-Bachmann-Straße	Dresden	
11297	Martin-Raschke-Straße	Dresden	
11298	Marianne-Bruns-Straße	Dresden	
11299	Am Pfaffenberg	Dresden	
11300	Am Stausee	Dresden	
11301	Zur Eiche	Dresden	
11302	Neuer Weg	Dresden	
11303	Am Kirschfeld	Dresden	
11304	Am Hopfenfeld	Dresden	
11306	Am Hohen Rain	Dresden	
11307	Osterhausenstraße	Dresden	
11308	Liesel-von-Schuch-Straße	Dresden	
11310	Rudolf-Kempe-Straße	Dresden	
11311	Erna-Sack-Straße	Dresden	
11312	Rudolf-Dittrich-Straße	Dresden	
11313	Bernd-Aldenhoff-Straße	Dresden	
11314	Dora-Zschille-Straße	Dresden	
11315	Kurt-Böhme-Straße	Dresden	
11316	Büttigstraße	Dresden	
11317	Kurt-Liebmann-Straße	Dresden	
11318	An der Malte	Dresden	
12001	Freiberger Straße	Dresden	
12002	Tharandter Straße	Dresden	
12003	Dresdner Straße (Freital)	Freital (?)	
12004	Papiermühlengasse	Dresden	
12005	Florastraße	Dresden	
12006	Jagdweg	Dresden	
12008	Oederaner Straße	Dresden	
12009	Klingenberger Straße	Dresden	
12010	Chemnitzer Straße	Dresden	
12011	Saxoniastraße	Dresden	
12012	Ebertplatz	Dresden	
12013	Siebenlehner Straße	Dresden	
12014	Fabrikstraße	Dresden	
12015	Nossener Brücke	Dresden	
12016	Feldschlößchenstraße	Dresden	
12018	Kellstraße	Dresden	
12019	Kunadstraße	Dresden	
12020	Zwickauer Straße	Dresden	
12021	Hohe Straße	Dresden	
12022	Kaitzer Straße	Dresden	
12023	Bernhardstraße	Dresden	
12024	Liebigstraße	Dresden	
12025	Hübnerstraße	Dresden	
12026	Rugestraße	Dresden	
12027	Bayrische Straße	Dresden	
12028	Wielandstraße	Dresden	
12029	Schweizer Straße	Dresden	
12030	Westendstraße	Dresden	
12031	Leubnitzer Straße	Dresden	
12032	Hahnebergstraße	Dresden	
12033	Altenzeller Straße	Dresden	
12034	Winckelmannstraße	Dresden	
12035	Eisenstuckstraße	Dresden	

12036	Nürnberger Straße	Dresden	
12037	Nürnberger Platz	Dresden	
12038	Bayreuther Straße	Dresden	
12039	Bamberger Straße	Dresden	
12040	Biedermannstraße	Dresden	
12041	Würzburger Straße	Dresden	
12042	Zwickauer Platz	Dresden	
12043	Hegerstraße	Dresden	
12044	Bienertstraße	Dresden	
12045	Agnes-Smedley-Straße	Dresden	
12046	Hofmühlenstraße	Dresden	
12047	Müllerbrunnenstraße	Dresden	
12048	F.-C.-Weiskopf-Platz	Dresden	
12049	Münchner Straße	Dresden	
12050	Münchner Platz	Dresden	
12051	George-Bähr-Straße	Dresden	
12052	Mommsenstraße	Dresden	
12053	Hallwachsstraße	Dresden	
12054	Zeunerstraße	Dresden	
12055	Nöthnitzer Straße	Dresden	
12056	Hettnerstraße	Dresden	
12057	Helmholtzstraße	Dresden	
12058	Georg-Schumann-Straße	Dresden	
12059	Regensburger Straße	Dresden	
12060	Landsberger Straße	Dresden	
12061	Dülferstraße	Dresden	
12062	Weißbachstraße	Dresden	
12063	Altplauen	Dresden	
12064	Reckestraße	Dresden	
12065	Plauenscher Ring	Dresden	
12066	Westendring	Dresden	
12067	Karlsruher Straße	Dresden	
12068	Lotzestraße	Dresden	
12069	Krausestraße	Dresden	
12070	Kantstraße	Dresden	
12071	Friedrich-Hegel-Straße	Dresden	
12072	Pestitzer Straße	Dresden	
12073	Schopenhauerstraße	Dresden	
12074	Am Fichtepark	Dresden	
12075	Großmannstraße	Dresden	
12076	Steinadlerstraße	Dresden	
12077	Leibnizstraße	Dresden	
12078	Kotteweg	Dresden	
12079	Arltstraße	Dresden	
12080	Hantzschstraße	Dresden	
12081	Albert-Schweitzer-Straße	Dresden	
12082	Schleiermacherstraße	Dresden	
12083	Coschützer Straße	Dresden	
12084	Gitterseestraße	Dresden	
12085	Halbkreisstraße	Dresden	
12086	Hohenplauen	Dresden	
12087	Kohlenstraße	Dresden	
12089	Achtbeeteweg	Dresden	
12090	Poisenweg	Dresden	
12091	Brendelweg	Dresden	
12092	Cunnersdorfer Straße	Dresden	

12093	Mannheimer Straße	Dresden	
12094	Niederhäslicher Weg	Dresden	
12095	Ölsaer Weg	Dresden	
12096	Marienschachtweg	Dresden	
12097	Vierbeeteweg	Dresden	
12098	Coschützer Höhe	Dresden	
12099	Rastatter Straße	Dresden	
12100	Am Hohen Stein	Dresden	
12101	Saarstraße	Dresden	
12102	Kaitzgrund	Dresden	
12103	Am Eiwurmlager	Dresden	
12104	Saarplatz	Dresden	
12105	Saarbrückener Straße	Dresden	
12106	Kreuznacher Straße	Dresden	
12107	Landauer Straße	Dresden	
12108	Felsenkellerstraße	Dresden	
12109	Mainzer Straße	Dresden	
12110	Altcoschütz	Dresden	
12111	Birkigter Straße	Dresden	
12112	Coselweg	Dresden	
12113	Heidenschanze	Dresden	
12114	Collmweg	Dresden	
12115	Coschützer Hang	Dresden	
12116	Freitaler Straße	Dresden	
12117	Kleinnaundorfer Straße	Dresden	
12118	Gebauerstraße	Dresden	
12119	Kinderhortstraße	Dresden	
12120	Windbergstraße	Dresden	
12121	Potschappler Straße	Dresden	
12122	Karl-Stein-Straße	Dresden	
12123	Cornelius-Gurlitt-Straße	Dresden	
12124	Bruno-Bürgel-Straße	Dresden	
12125	Grubenweg	Dresden	
12126	Birkigter Hang	Dresden	
12127	Grundweg	Dresden	
12128	Oskar-Seyffert-Straße	Dresden	
12129	Försterstraße	Dresden	
12130	Moritzschachtstraße	Dresden	
12131	Schulstraße	Dresden	
12132	Rathausstraße	Dresden	
12133	Am Bahndamm	Dresden	
12134	Grenzweg	Dresden	
12135	Emil-Rosenow-Straße	Dresden	
12136	Friedhofstraße	Dresden	
12137	Am Birkenwäldchen	Dresden	
12138	Hermann-Michel-Straße	Dresden	
12139	Meiselschachtweg	Dresden	
12140	Paul-Büttner-Straße	Dresden	
12142	Reutlinger Weg	Dresden	
12144	ÖFW 61 - Plauen	Dresden	
12147	ÖFW 11 - Coschütz	Dresden	
12148	ÖFW 24 - Coschütz	Dresden	
12149	ÖFW 16 - Coschütz	Dresden	
12150	ÖW 55 - Plauen	Dresden	
12152	Am Weißeritzmühlgraben	Dresden	
12153	ÖFW 48 - Altstadt II	Dresden	

12155	Döbraer Straße	Dresden	
12156	Dorfhainer Straße	Dresden	
12158	Burkersdorfer Weg	Dresden	
12160	Friedebacher Straße	Dresden	
12161	Röthenbacher Straße	Dresden	
12162	Muldaer Straße	Dresden	
12163	Sadisdorfer Weg	Dresden	
12164	Hennersdorfer Weg	Dresden	
12165	Cämmerswalder Straße	Dresden	
12166	Höckendorfer Weg	Dresden	
12167	Hüttenweg	Dresden	
12168	Lippersdorfer Weg	Dresden	
12169	Eppendorfer Weg	Dresden	
12170	ÖRW 26 - Kleinpestitz	Dresden	
12171	ÖFW 27 - Kleinpestitz	Dresden	
12172	ÖFW 29 - Kleinpestitz	Dresden	
12173	ÖFW 30 - Kleinpestitz	Dresden	
12174	ÖFW 28 - Kleinpestitz	Dresden	
12175	Glauchauer Straße	Dresden	
12176	ÖW 60 - Altstadt II	Dresden	
12177	ÖFW 24 - Kleinpestitz/Räcknitz	Dresden	
12178	Löbtauer Brücke	Dresden	
12179	Heilbronner Straße	Dresden	
12180	Stuttgarter Straße	Dresden	
12181	Tübinger Straße	Dresden	
12182	Pforzheimer Straße	Dresden	
12183	Heidelberger Straße	Dresden	
12184	Offenburger Straße	Dresden	
12185	ÖFW 39 - Coschütz	Dresden	
12186	Brauereistraße	Dresden	
12187	Henriette-Heber-Straße	Dresden	
12189	Passauer Straße	Dresden	
12190	Werdauer Straße	Dresden	
12191	ÖFW 31 - Kleinpestitz	Dresden	
12192	ÖW 29 - Kaitz	Dresden	
13001	Kesselsdorfer Straße	Dresden	
13002	Schillingplatz	Dresden	
13003	Schillingstraße	Dresden	
13004	Bünauplatz	Dresden	
13005	Anton-Weck-Straße	Dresden	
13006	Badweg	Dresden	
13007	Leumerstraße	Dresden	
13008	Chausseehausstraße	Dresden	
13009	Bonhoefferplatz	Dresden	
13010	Clara-Zetkin-Straße	Dresden	
13011	Clara-Viebig-Straße	Dresden	
13012	Frankenbergstraße	Dresden	
13013	Mohorner Straße	Dresden	
13014	Döhlener Straße	Dresden	
13015	Hainsberger Straße	Dresden	
13016	Reisewitzer Straße	Dresden	
13017	Poststraße	Dresden	
13018	Waldheimer Straße	Dresden	
13019	Bünaustraße	Dresden	
13020	Klingestraße	Dresden	
13021	Dölzschener Straße	Dresden	

13022	Zauckeroder Straße	Dresden	
13023	Altnaußlitz	Dresden	
13024	Kölner Straße	Dresden	
13025	Wiesbadener Straße	Dresden	
13026	Darmstädter Straße	Dresden	
13027	Rüdesheimer Straße	Dresden	
13028	Gießener Straße	Dresden	
13029	Altfrankener Straße	Dresden	
13030	Frankfurter Straße	Dresden	
13031	Fritz-Schulze-Straße	Dresden	
13032	Paschkystraße	Dresden	
13033	Grenzallee	Dresden	
13034	Hainichener Straße	Dresden	
13035	Bonner Straße	Dresden	
13036	Burgwartstraße	Dresden	
13037	Naußlitzer Straße	Dresden	
13038	Alfred-Thiele-Straße	Dresden	
13039	Binger Straße	Dresden	
13040	Hersfelder Straße	Dresden	
13041	Kasseler Straße	Dresden	
13042	Alfred-Schmieder-Straße	Dresden	
13043	Am Tälchen	Dresden	
13044	Luftbadstraße	Dresden	
13045	Rudi-Lattner-Straße	Dresden	
13046	Ratsfeld	Dresden	
13047	Südwesthang	Dresden	
13048	Hultschiner Straße	Dresden	
13049	Am Pfiff	Dresden	
13050	Am Kirschberg	Dresden	
13051	Bernhard-Wensch-Straße	Dresden	
13052	Hohendölzschener Straße	Dresden	
13053	Talblick	Dresden	
13054	Am Dölzschgraben	Dresden	
13055	Alddölzsch	Dresden	
13056	Robert-Weber-Straße	Dresden	
13057	Wurgwitzer Straße	Dresden	
13058	Kohlgraben	Dresden	
13059	Serpentinstraße	Dresden	
13060	Steigerweg	Dresden	
13061	Firstenweg	Dresden	
13062	Grillenburger Straße	Dresden	
13063	Eifelweg	Dresden	
13064	Essener Straße	Dresden	
13065	Rhönweg	Dresden	
13066	Deubener Straße	Dresden	
13067	Malterstraße	Dresden	
13068	Rabenauer Straße	Dresden	
13069	Lange Straße	Dresden	
13070	Williamstraße	Dresden	
13071	Mülheimer Straße	Dresden	
13072	Koblenzer Straße	Dresden	
13073	Saalhausener Straße	Dresden	
13074	Rote Häuser	Dresden	
13075	Wendel-Hipler-Straße	Dresden	
13076	Annaberger Straße	Dresden	
13077	Pietzschstraße	Dresden	

13078	Oskar-Mai-Straße	Dresden	
13079	Düsseldorfer Straße	Dresden	
13080	Am Stieglitzgrund	Dresden	
13081	Altwölnitz	Dresden	
13082	Dessauerstraße	Dresden	
13083	Olbernhauer Straße	Dresden	
13084	Hilbertstraße	Dresden	
13085	Am Brunnen	Dresden	
13086	Leßkestraße	Dresden	
13087	Hofwiesenstraße	Dresden	
13088	Kuntschberg	Dresden	
13089	Stadtweg	Dresden	
13090	Fliederberg	Dresden	
13091	Heimkehr	Dresden	
13092	Geyersgraben	Dresden	
13093	Am Ziegenberg	Dresden	
13094	Silberfund	Dresden	
13095	Neunimptscher Straße	Dresden	
13096	Beerenhut	Dresden	
13097	Rütlistraße	Dresden	
13098	Uthmannstraße	Dresden	
13099	Altgorbitz	Dresden	
13100	Braugäßchen	Dresden	
13101	Kapellenweg	Dresden	
13102	Pesterwitzer Straße	Dresden	
13103	Am Altfrankener Park	Dresden	
13104	Margeritenstraße	Dresden	
13105	Georginenweg	Dresden	
13106	Jochhöh	Dresden	
13107	Altroßthal	Dresden	
13108	Friedhofsweg	Dresden	
13109	ÖFW 70 - Löbtau/Dölzschen	Dresden	
13110	ÖFW 75 - Löbtau	Dresden	
13112	ÖFW 28 - Dölzschen	Dresden	
13113	ÖFW 34/35 - Dölzschen	Dresden	
13114	ÖFW 36 - Dölzschen	Dresden	
13115	ÖFW 6 - Roßthal	Dresden	
13116	ÖW 44 - Naußlitz/Roßthal	Dresden	
13118	ÖFW 6 - Wölnitz	Dresden	
13119	ÖW 9 - Wölnitz	Dresden	
13120	ÖFW 29a - Gorbitz	Dresden	
13123	Kohlsdorfer Straße	Dresden	
13124	Kaufbacher Straße	Dresden	
13125	Pohrsdorfer Weg	Dresden	
13127	Grüne Hoffnung	Dresden	
13128	Otto-Harzer-Straße	Dresden	
13129	Altfrankener Dorfstraße	Dresden	
13130	ÖW 6 - Altfranken	Dresden	
13131	Heinrich-Klemm-Weg	Dresden	
13132	Haufes Berg	Dresden	
13133	Pesterwitzer Schulweg	Dresden	
13134	Am Lucknerpark	Dresden	
13135	Lindenweg	Dresden	
13136	Kastanienweg	Dresden	
13137	Ulmenweg	Dresden	
13139	Rudolf-Walther-Straße	Dresden	

13140	Buchenhain	Dresden	
13141	Altfränkener Höhe	Dresden	
13142	Am Kirschplan	Dresden	
13144	ÖRW 42 - Gorbitz/Altfranken	Dresden	
13145	ÖRW 3 - Altfranken	Dresden	
13147	Alfred-Darre-Weg	Dresden	
13148	Dölzschener Ring	Dresden	
13149	ÖRW 44 - Dölzsch	Dresden	
13150	ÖRW 45 - Dölzsch	Dresden	
13152	Halankweg	Dresden	
13153	Kohlsdorfer Weg	Dresden	
13156	Am Rittergut	Dresden	
13157	Am Roßthaler Bach	Dresden	
13158	Wurgwitzer Landstraße	Dresden	
13159	ÖW 5 - Altfranken	Dresden	
13160	ÖW 62 - Gorbitz	Dresden	
13161	ÖW 63 - Gorbitz	Dresden	
13162	ÖW 21 - Roßthal	Dresden	
13163	ÖW 64 - Gorbitz	Dresden	
13164	Zöllmener Landstraße	Dresden	
13170	Kohlsdorfer Landstraße	Dresden	
14001	Magdeburger Straße	Dresden	
14002	Bremer Straße	Dresden	
14003	Hamburger Straße	Dresden	
14004	Meißner Landstraße	Dresden	
14005	Alte Meißner Landstraße	Dresden	
14006	Pieschener Allee	Dresden	
14007	Messering	Dresden	
14008	Schlachthofstraße	Dresden	
14009	Ostra-Ufer	Dresden	
14010	Friedrichstraße	Dresden	
14011	Seminarstraße	Dresden	
14012	Hohenthalplatz	Dresden	
14013	Wachsbleichstraße	Dresden	
14014	Schäferstraße	Dresden	
14015	Berliner Straße	Dresden	
14016	Roßthaler Straße	Dresden	
14017	Weißeritzstraße	Dresden	
14018	Adlergasse	Dresden	
14019	Bräuergasse	Dresden	
14021	Institutsgasse	Dresden	
14022	Manitiusstraße	Dresden	
14023	Menageriestraße	Dresden	
14024	Vorwerkstraße	Dresden	
14025	Waltherstraße	Dresden	
14026	Löbtauer Straße	Dresden	
14027	Bauhofstraße	Dresden	
14028	Wölfnitzstraße	Dresden	
14029	Fröbelstraße	Dresden	
14030	Floßhofstraße	Dresden	
14032	Hirschfelder Straße	Dresden	
14033	Bodelschwinghstraße	Dresden	
14034	Altonaer Straße	Dresden	
14035	Behringstraße	Dresden	
14036	Gambrinusstraße	Dresden	
14037	Semmelweisstraße	Dresden	

14038	Cottaer Straße	Dresden	
14039	Emerich-Ambros-Ufer	Dresden	
14040	Flügelweg	Dresden	
14041	Lübecker Straße	Dresden	
14042	Drescherhäuser	Dresden	
14043	Wernerplatz	Dresden	
14044	Wernerstraße	Dresden	
14045	Columbusstraße	Dresden	
14046	Eichendorffstraße	Dresden	
14047	Baluschekstraße	Dresden	
14048	Gröbelstraße	Dresden	
14049	Altlöbtau	Dresden	
14050	Burgkstraße	Dresden	
14051	Am Lerchenberg	Dresden	
14052	Gohliser Straße	Dresden	
14053	Rudolf-Renner-Straße	Dresden	
14054	Conertplatz	Dresden	
14055	Klopstockstraße	Dresden	
14056	Carl-Immermann-Straße	Dresden	
14057	Hölderlinstraße	Dresden	
14058	Klipphausener Straße	Dresden	
14059	Werkstättenstraße	Dresden	
14060	Birkenhainer Straße	Dresden	
14061	Rennersdorfer Straße	Dresden	
14062	Sachsdorfer Straße	Dresden	
14063	Hühndorfer Straße	Dresden	
14064	Unkersdorfer Straße	Dresden	
14065	Pennricher Straße	Dresden	
14066	Bramschstraße	Dresden	
14067	Braunsdorfer Straße	Dresden	
14068	Grumbacher Straße	Dresden	
14069	Hermsdorfer Straße	Dresden	
14070	Stollestraße	Dresden	
14071	Emil-Ueberall-Straße	Dresden	
14072	Gottfried-Keller-Straße	Dresden	
14073	Gottfried-Keller-Platz	Dresden	
14074	Schunckstraße	Dresden	
14075	Seußlitzer Straße	Dresden	
14076	An der Wasserschöpfe	Dresden	
14077	Roquettestraße	Dresden	
14078	Felix-Dahn-Weg	Dresden	
14079	Weistropfer Straße	Dresden	
14080	Wilhelm-Raabe-Straße	Dresden	
14081	Auf der Scheibe	Dresden	
14082	Heroldstraße	Dresden	
14083	Herweghstraße	Dresden	
14084	Wilhelm-Müller-Straße	Dresden	
14085	Droste-Hülshoff-Straße	Dresden	
14086	Weststraße	Dresden	
14087	Am Lehmberg	Dresden	
14088	Warthaer Straße	Dresden	
14089	Altbriesnitz	Dresden	
14090	Schulberg	Dresden	
14091	Am Hügel	Dresden	
14092	Zschonerallee	Dresden	
14093	Auf dem Eigen	Dresden	

14094	Max-Sachs-Straße	Dresden	
14095	Borngraben	Dresden	
14096	Hammeraue	Dresden	
14097	ÖRW 78 - Löbtau	Dresden	
14098	Eigenhufe	Dresden	
14099	Vierlinden	Dresden	
14100	Meßweg	Dresden	
14101	Merbitzer Straße	Dresden	
14102	Marktweg	Dresden	
14103	Wirtschaftsweg	Dresden	
14104	Zschonergrundweg	Dresden	
14105	Zschonergrundstraße	Dresden	
14106	Pfaffengrund	Dresden	
14107	Am Kirchberg	Dresden	
14108	Lindenplatz	Dresden	
14109	Weltestraße	Dresden	
14110	Lindenheim	Dresden	
14111	Holsteiner Straße	Dresden	
14113	Schleswiger Straße	Dresden	
14114	Martin-Opitz-Straße	Dresden	
14115	Brentanostraße	Dresden	
14116	Schöne Aussicht	Dresden	
14117	Omsewitzer Höhe	Dresden	
14118	Am Steinigt	Dresden	
14119	Omsewitzer Grund	Dresden	
14120	Bahnstraße	Dresden	
14121	Lönsweg	Dresden	
14122	Cossebauder Straße	Dresden	
14123	Mobschatzer Straße	Dresden	
14124	Freiligrathstraße	Dresden	
14125	Ockerwitzer Straße	Dresden	
14126	Am Leutewitzer Park	Dresden	
14127	Schaumbergerstraße	Dresden	
14128	Omsewitzer Straße	Dresden	
14129	Klaus-Groth-Straße	Dresden	
14130	Tonbergstraße	Dresden	
14131	An der Heilandskirche	Dresden	
14132	Leutewitzer Straße	Dresden	
14133	Mörikestraße	Dresden	
14134	Altcotta	Dresden	
14135	Raimundstraße	Dresden	
14136	Grillparzerstraße	Dresden	
14137	Grillparzerplatz	Dresden	
14138	Hebbelstraße	Dresden	
14139	Hebbelplatz	Dresden	
14140	Wilhelm-Franz-Straße	Dresden	
14141	Steinbacher Straße	Dresden	
14142	Hörigstraße	Dresden	
14143	Zöllmener Straße	Dresden	
14144	Weidentalstraße	Dresden	
14145	Arthur-Weineck-Straße	Dresden	
14146	Heinz-Steyer-Straße	Dresden	
14147	Chamissostraße	Dresden	
14148	Roßweiner Straße	Dresden	
14149	Gorbitzer Straße	Dresden	
14150	Hirtenstraße	Dresden	

14151	Rädestraße	Dresden	
14152	Altleutewitz	Dresden	
14153	Schreberstraße	Dresden	
14154	Nelkenweg	Dresden	
14155	Tulpenweg	Dresden	
14156	Gompitzer Straße	Dresden	
14157	Reuningstraße	Dresden	
14158	Adalbert-Stifter-Weg	Dresden	
14159	Altburgstädtel	Dresden	
14160	Altomsewitz	Dresden	
14161	Freiheit	Dresden	
14162	Ziegeleistraße	Dresden	
14163	Roitzscher Straße	Dresden	
14164	Kümmelschänkenweg	Dresden	
14165	Flensburger Straße	Dresden	
14166	Brückenstraße	Dresden	
14167	Zwergstraße	Dresden	
14168	Buhnenstraße	Dresden	
14169	Podemusstraße	Dresden	
14170	Brabschützer Straße	Dresden	
14171	Alsenstraße	Dresden	
14172	Gustav-Merbitz-Straße	Dresden	
14173	Altstetzsch	Dresden	
14174	Militzer Straße	Dresden	
14175	Am Urnenfeld	Dresden	
14176	Wildbergstraße	Dresden	
14177	Seegärten	Dresden	
14178	Am Hang	Dresden	
14180	Sonnenlehne	Dresden	
14181	Wolfszug	Dresden	
14182	ÖFW 25 - Briesnitz	Dresden	
14183	ÖFW 31 - Briesnitz	Dresden	
14185	Am Querfeld	Dresden	
14186	ÖFW 64 - Friedrichstadt	Dresden	
14187	ÖFW 65 - Friedrichstadt	Dresden	
14189	ÖW 19 - Löbtau	Dresden	
14190	ÖW 18 - Löbtau	Dresden	
14191	ÖRW 11 - Löbtau	Dresden	
14192	ÖFW 11 - Cotta	Dresden	
14193	ÖRW 7 - Friedrichstadt	Dresden	
14194	ÖW 34 - Cotta	Dresden	
14195	ÖFW 38 - Cotta	Dresden	
14198	ÖW 10 - Briesnitz	Dresden	
14199	ÖW 14 - Friedrichstadt	Dresden	
14200	ÖFW 34 - Briesnitz	Dresden	
14202	ÖFW 30 - Briesnitz	Dresden	
14203	ÖRW 18 - Kemnitz	Dresden	
14204	ÖRW 19 - Kemnitz/Kaditz	Dresden	
14205	ÖRW 8 - Kemnitz/Kaditz	Dresden	
14206	ÖFW 7 - Stetzsch	Dresden	
14209	Coventrystraße	Dresden	
14210	Julius-Vahlteich-Straße	Dresden	
14211	Spartenweg	Dresden	
14212	Leutewitzer Ring	Dresden	
14213	Wölfnitzer Ring	Dresden	
14214	Hetzdorfer Straße	Dresden	

14215	Herzogswalder Straße	Dresden	
14216	Helbigsdorfer Weg	Dresden	
14217	Amalie-Dietrich-Platz	Dresden	
14218	Tanneberger Weg	Dresden	
14219	Limbacher Weg	Dresden	
14220	Dahlienweg	Dresden	
14221	Asternweg	Dresden	
14222	Am Gorbitzbach	Dresden	
14223	Sonnenblumenweg	Dresden	
14224	ÖFW 13 - Wölfnitz	Dresden	
14225	ÖFW 48 - Gorbitz	Dresden	
14226	Omsewitzer Ring	Dresden	
14227	Kirschenstraße	Dresden	
14228	Hainbuchenstraße	Dresden	
14229	Birkenstraße	Dresden	
14230	Merianplatz	Dresden	
14231	Altgorbitzer Ring	Dresden	
14232	Robiniestraße	Dresden	
14233	Espenstraße	Dresden	
14234	Wilsdruffer Ring	Dresden	
14235	Ebereschenstraße	Dresden	
14236	Weideweg	Dresden	
14237	Forsythienstraße	Dresden	
14238	Kamillenweg	Dresden	
14239	Thymianweg	Dresden	
14240	Schlehenstraße	Dresden	
14241	Harthaer Straße	Dresden	
14242	Hagebuttenweg	Dresden	
14243	Sanddornstraße	Dresden	
14244	Lise-Meitner-Straße	Dresden	
14245	Harry-Dember-Straße	Dresden	
14246	Kresseweg	Dresden	
14247	Maulbeerenstraße	Dresden	
14248	Ginsterstraße	Dresden	
14249	Melisseweg	Dresden	
14250	ÖFW 77 - Gorbitz/Löbtau	Dresden	
14251	ÖFW 70 - Friedrichstadt	Dresden	
14252	Höhenpromenade	Dresden	
14253	ÖRW 49 - Gorbitz	Dresden	
14254	ÖFW 27 - Omsewitz	Dresden	
14255	Zum Tierheim	Dresden	
14256	Zschonerblick	Dresden	
14257	ÖFW 36/37 - Cotta	Dresden	
14258	ÖFW 5 - Briesnitz	Dresden	
14259	ÖW 17 - Leutewitz	Dresden	
14260	ÖFW 16 - Leutewitz	Dresden	
14261	ÖW 12 - Cotta	Dresden	
14262	Briesnitzer Höhe	Dresden	
14263	ÖFW 16 - Friedrichstadt	Dresden	
14264	ÖRW 50 - Gorbitz	Dresden	
14265	ÖFW 51 - Gorbitz	Dresden	
14266	ÖFW 52 - Gorbitz	Dresden	
14267	ÖFW 53 - Gorbitz	Dresden	
14268	ÖFW 54 - Gorbitz	Dresden	
14269	ÖFW 55 - Gorbitz	Dresden	
14270	ÖFW 28 - Omsewitz	Dresden	

14271	ÖFW 29 - Omsewitz	Dresden	
14272	ÖFW 58 - Gorbitz	Dresden	
14273	ÖFW 56 - Gorbitz	Dresden	
14274	ÖFW 30 - Omsewitz	Dresden	
14275	ÖFW 31 - Omsewitz	Dresden	
14277	Neuburgstädtel	Dresden	
14278	Mühlenblick	Dresden	
14279	Am Briesnitzer Hang	Dresden	
14280	ÖRW 2 - Briesnitz	Dresden	
14281	ÖRW 16 - Kemnitz	Dresden	
14282	ÖW 1 - Kemnitz	Dresden	
14283	ÖW 24 - Stetzsch	Dresden	
14284	ÖRW 4 - Friedrichstadt	Dresden	
14289	ÖW 18 - Stetzsch	Dresden	
14290	ÖFW 25 - Omsewitz	Dresden	
14291	Colmnitzer Straße	Dresden	
14292	Potthoffstraße	Dresden	
14293	Zur Messe	Dresden	
14294	Max-Grahl-Straße	Dresden	
14295	ÖRW 61 - Altstadt II/Löbtau	Dresden	
14296	Liebstöckelweg	Dresden	
14297	ÖFW 71 - Friedrichstadt	Dresden	
14298	Am Bramschkontor	Dresden	
14299	Korianderweg	Dresden	
14300	Gustav-Voigt-Straße	Dresden	
14301	Grüner Weg (CB)	Dresden	
14302	Hauptstraße (CB)	Dresden	
14303	Hässige Straße	Dresden	
14304	Talstraße (CB)	Dresden	
14305	Weistropfer Straße (CB)	Dresden	
14306	Unkersdorfer Landstraße	Dresden	
14307	Albrechtshöhe	Dresden	
14308	Albertplatz (CB)	Dresden	
14309	Am Burgberg	Dresden	
14310	Am Fährhaus	Dresden	
14311	Am Hegereiter	Dresden	
14312	Am Kirschberg (CB)	Dresden	Cossebaude
14313	Am Osterberg	Dresden	
14314	Am Spitzberg	Dresden	
14315	An den Winkelwiesen	Dresden	
14316	Zur Schäfferei	Dresden	
14317	Asternweg (CB)	Dresden	Cossebaude
14318	August-Bebel-Straße (CB)	Dresden	
14319	Bahnhofstraße (CB)	Dresden	Cossebaude
14320	Bergstraße (CB)	Dresden	
14321	Bischof-Benno-Weg	Dresden	
14322	Bismarckplatz	Dresden	
14323	Brabschützer Straße (CB)	Dresden	
14324	Brauegasse	Dresden	
14325	Breitscheidstraße (CB)	Dresden	
14326	Brunnenweg (CB)	Dresden	
14327	Cossebauder Straße (CB)	Dresden	
14328	Daheimweg	Dresden	
14329	Dahlienweg (CB)	Dresden	
14330	Dorotheenstraße (OW)	Dresden	
14331	Dorfstraße (CB)	Dresden	

14332	Eichbergstraße (CB)	Dresden	
14333	Elbstraße	Dresden	
14334	Erna-Berger-Straße (CB)	Dresden	
14335	Fünf-Brüder-Weg	Dresden	
14336	Friedhofsweg (CB)	Dresden	
14337	Friedrich-August-Straße	Dresden	
14338	Gartenstraße (CB)	Dresden	
14339	Gnomenstieg	Dresden	
14340	Gohliser Straße (CB)	Dresden	
14341	Gohliser Weg	Dresden	
14342	Grenzstraße (CB)	Dresden	
14343	Grunaweg	Dresden	
14344	Fritz-Arndt-Platz	Dresden	
14345	Heinrich-Mann-Straße (CB)	Dresden	
14346	Hermann-Große-Straße	Dresden	
14347	Käthe-Kollwitz-Straße (CB)	Dresden	
14348	Kolpingstraße	Dresden	
14349	Krumme Gasse	Dresden	
14350	Liebknechtstraße	Dresden	
14351	Ludwigstraße (CB)	Dresden	
14352	Manfred-Streubel-Weg	Dresden	
14353	Max-Schwan-Straße	Dresden	
14354	Obere Bergstraße	Dresden	
14355	Parkweg	Dresden	
14356	Rosenstraße (CB)	Dresden	
14357	Rudolf-Förster-Straße	Dresden	
14358	Schillerstraße (CB)	Dresden	
14359	Schulstraße (CB)	Dresden	
14360	Sonnenleite (CB)	Dresden	
14361	Südstraße	Dresden	
14362	Tännichtgrundstraße	Dresden	
14363	Weinbergstraße (CB)	Dresden	
14364	Wiesenweg (CB)	Dresden	
14365	Windmühlenweg (CB)	Dresden	
14366	Winzerstraße (CB)	Dresden	
14367	Ziegeleiweg	Dresden	
14368	Oberwarthaer Straße	Dresden	
14369	Hangweg	Dresden	
14370	Südweg	Dresden	
14371	Stöckigtweg	Dresden	
14372	Schwarzer Weg	Dresden	
14373	Lochmühlenweg	Dresden	
14374	Fuchslochweg	Dresden	
14375	Katzensprung	Dresden	
14376	Dresdner Straße (CB)	Dresden	
14377	Meißner Straße	Dresden	
14378	Fehrmanweg	Dresden	
14379	Friedensallee	Dresden	
14380	Amselgrund	Dresden	
14381	ÖW 1 - Cossebaude	Dresden	
14382	ÖFW 1 - Niederwartha	Dresden	
14383	ÖRW 2 - Cossebaude	Dresden	
14385	ÖW 1 - Oberwartha	Dresden	
14387	ÖFW 3 - Cossebaude	Dresden	
14388	ÖRW 2 - Niedergohlis/Niederwartha	Dresden	
14389	ÖW 4 - Niederwartha	Dresden	

14390	ÖFW 78 - Gorbitz	Dresden	
14391	Niederwarthaer Brücke	Dresden	
14392	Rudolf-Harbig-Weg	Dresden	
14393	Koreanischer Platz	Dresden	
14394	Lotte-Meyer-Straße	Dresden	
14395	Friedrich-Böttcher-Weg	Dresden	
14400	Alte Poststraße	Dresden	
14401	Altnossener Straße	Dresden	
14403	Am Erlengrund	Dresden	
14404	Pennricher Feldrain	Dresden	
14406	Am Mühlberg	Dresden	
14407	Am Wetterbusch	Dresden	
14408	Am Zschoner Berg	Dresden	
14409	Am Zschonergrund	Dresden	
14410	An der Kümmelschenke	Dresden	
14411	Bäckerweg	Dresden	
14412	Buchenweg	Dresden	
14413	Altgompitz	Dresden	
14414	Ockerwitzer Dorfstraße	Dresden	
14415	Roitzscher Dorfstraße	Dresden	
14416	Drei-Häuser-Weg	Dresden	
14417	Jasminweg	Dresden	
14418	Ockerwitzer Ring	Dresden	
14419	Gärtnerweg	Dresden	
14420	Gompitzer Höhe	Dresden	
14421	Steinbacher Grundstraße	Dresden	
14423	Am Schreiberbach	Dresden	
14424	Hohlweg	Dresden	
14425	Hühndorfer Weg	Dresden	
14426	Jammertal	Dresden	
14427	Akazienweg	Dresden	
14428	Kaufbacher Weg	Dresden	
14430	Mühlwiesenweg	Dresden	
14431	Neuer Meßweg	Dresden	
14432	Ockerwitzer Allee	Dresden	
14433	Oskar-Maune-Straße	Dresden	
14434	Paul-Breyer-Straße	Dresden	
14435	Pennricher Ring	Dresden	
14436	Podemuser Straße	Dresden	
14437	Schwarmweg	Dresden	
14438	Sonnenwinkel	Dresden	
14439	Stadtblick	Dresden	
14440	Talweg	Dresden	
14441	Teichweg	Dresden	
14442	Waldblick	Dresden	
14443	Zur Bachwiese	Dresden	
14444	Gompitzer Wirtschaftsweg	Dresden	
14445	Zum Jammertal	Dresden	
14446	Zum Schmiedeberg	Dresden	
14447	Am Steinhübel	Dresden	
14448	Weistropper Weg	Dresden	
14449	ÖW 2 - Unkersdorf/Roitzsch	Dresden	
14451	ÖFW 1 - Ockerwitz	Dresden	
14452	ÖW 3 - Pennrich	Dresden	
14453	ÖFW 1 - Pennrich/Gompitz	Dresden	
14454	Am Graben	Dresden	

14455	Gompitzer Hang	Dresden	
14456	An der Reitanlage	Dresden	
14457	Am Nussbaum	Dresden	
14458	ÖW 1 - Zöllmen	Dresden	
14459	ÖW 2 - Zöllmen	Dresden	
14460	ÖW 1 - Steinbach	Dresden	
14461	ÖW 3 - Roitzsch	Dresden	
14462	ÖW 4 - Roitzsch	Dresden	
14463	ÖW 6 - Zöllmen	Dresden	
14464	ÖW 3 - Zöllmen	Dresden	
14465	ÖW 4 - Zöllmen	Dresden	
14466	ÖW 2 - Pennrich/Zöllmen	Dresden	
14467	ÖW 5 - Zöllmen	Dresden	
14468	An den Alten Gärtnereien	Dresden	
14469	Richard-Bernhardt-Weg	Dresden	
14470	Pennricher Höhe	Dresden	
14471	Zur Pflaumenhöhle	Dresden	
14472	Hartwigweg	Dresden	
14500	Alt-Leuteritzer Ring	Dresden	
14501	Altpodemus	Dresden	
14502	Am Rausch	Dresden	
14503	Am Tummelsgrund	Dresden	
14504	An der Autobahn	Dresden	
14505	Am Berg	Dresden	
14506	Rennersdorfer Hauptstraße	Dresden	
14507	Buschweg	Dresden	
14508	Elbhangstraße	Dresden	
14509	Cossebauder Weg	Dresden	
14510	Silbertalweg	Dresden	
14511	Dorfplatz-Brabschütz	Dresden	
14512	Altmobschatz	Dresden	
14513	Oberlandstraße	Dresden	
14516	Gewerbepark	Dresden	
14517	Podemuser Hauptstraße	Dresden	
14518	Lößnitzblick	Dresden	
14519	Martin-Luther-Ring	Dresden	
14520	Merbitzer Ring	Dresden	
14522	Kirchenweg	Dresden	
14523	Ockerwitzer Weg	Dresden	
14524	Pennricher Weg	Dresden	
14525	Zum Schwarm	Dresden	
14526	Postweg	Dresden	
14527	Podemuser Ring	Dresden	
14528	Roitzscher Landstraße	Dresden	
14529	Stauseeweg	Dresden	
14530	Lotzebachstraße	Dresden	
14531	Unkersdorfer Weg	Dresden	
14535	Zschonergrund	Dresden	
14536	Zur Schmiede	Dresden	
14538	ÖW 2 - Brabschütz	Dresden	
14539	ÖW 3 - Brabschütz	Dresden	
14542	ÖW 3 - Podemus	Dresden	
14543	Obergartenweg	Dresden	
14544	ÖW 2 - Merbitz	Dresden	
14545	ÖW 3 - Merbitz	Dresden	
14548	ÖW 2 - Mobschatz	Dresden	

14549	ÖW 3 - Mobschatz	Dresden	
14550	ÖW 4 - Mobschatz	Dresden	
14551	ÖFW 2 - Leuteritz	Dresden	
14552	ÖFW 1 - Leuteritz	Dresden	
14553	Schützenstraße	Dresden	
20001	Am Erlichberg	Dresden	
20002	Am Ilschengraben	Dresden	
20003	Am Wohnheim	Dresden	
20004	BAB A 4	Dresden	
20006	Bahngelände	Dresden	
20007	Bautzner Landstraße (SW)	Dresden	Schönfeld-Weißig
20008	Bautzner Straße (SW)	Dresden	Schönfeld-Weißig
20010	Dohnaer Str.(Fußweg)	Dresden	
20011	Dresdner Straße (SW)	Dresden	
20012	Düker Flügelweg	Dresden	
20015	Emerich-Ambros-Ufer (Co)	Dresden	
20017	Eugen-Hoffmann-Straße	Dresden	
20020	Hohle Gasse	Dresden	
20021	Kaitzbach-Fläche	Dresden	
20023	Keppbach	Dresden	
20025	Kläranlage Kaditz	Dresden	
20026	Klotzscher Dorfbach	Dresden	
20027	Koenigsbruecker Landstr.	Dresden	
20030	Leinpfad	Dresden	
20031	Leubnitzer Flutgraben	Dresden	
20035	ÖFW 4 - Altfranken	Dresden	
20036	ÖFW 4 - Gittersee/Coschütz	Dresden	
20043	ÖFW 42 - Altstadt I	Dresden	
20052	Palaischleuse	Dresden	
20055	Prießnitzgrundweg	Dresden	
20058	Schlachthofring	Dresden	
20061	Steinweg (SW)	Dresden	
20062	Straßenbahnhof Trachenberge	Dresden	
20064	Wiesengraben	Dresden	
20100	HZD Rossendorf	Rossendorf	
20101	Harthteich	Rossendorf	
20102	Otto-Hahn-Straße	Rossendorf	
20103	Ludwig-Prandtl-Straße	Rossendorf	
20104	Ernest-Rutherford-Straße	Rossendorf	
26100	BAB A4	Dresden	
26110	BAB AS Dresden-Altstadt	Dresden	
26120	BAB AS Dresden-Neustadt	Dresden	
26130	BAB AS Dresden-Wilder Mann	Dresden	
26140	BAB AS Dresden-Hellerau	Dresden	
26150	BAB AS Dresden-Flughafen	Dresden	
26160	BAB AD Dresden-Nord	Dresden	
26170	BAB AS Hermsdorf	Dresden	
26180	BAB AD Dresden-West	Dresden	
26200	BAB A13	Dresden	
26210	BAB AS Marsdorf	Dresden	
26300	BAB A17	Dresden	
26310	BAB AS Dresden-Gorbitz	Dresden	
26320	BAB AS Dresden-Südvorstadt	Dresden	
26330	BAB AS Dresden-Prohlis	Dresden	
26340	BAB AS Heidenau	Dresden	
30051	Straba-Gleis-Hellerau	Dresden	

30052	Straba-Gleis-Heller	Dresden	
30061	Straba-Gleis-Weixdorf	Dresden	
30091	Straba-Gleis-Laubegast	Dresden	
30101	Straba-Gleis-Prohlis	Dresden	
30121	Straba-Gleis-Ammonstraße	Dresden	
30122	Straba-Gleis-Gittersee	Dresden	
30141	Straba-Gleis-Friedrichstadt	Dresden	
30142	Straba-Gleis-Merianplatz	Dresden	
30143	Straba-Gleis-Gorbitz	Dresden	
30144	Straba-Gleis-Pennrich	Dresden	
31010	BL Hbf. - Bf. Neust.	Dresden	
31100	BL Hbf. - Stadtgr. Heidenau	Dresden	
31200	BL Abzw Plauen - Stadtgr. Freital	Dresden	
31201	BL Abzw.Rosenstr. - Abzw.Freital	Dresden	
31300	BL Abzw Mitte S - Stadtgr. Radebeul	Dresden	
31301	BL Abzw Mitte W - Abzw Friedrichst.	Dresden	
31400	BL Abzw Neust. N - Stadtgr Radebeul	Dresden	
31410	BL Abzw Neust. S - Gbf. Neust.	Dresden	
31411	BL Abzw Neust. M - Gbf. Neust.	Dresden	
31500	BL Abzw Neust. N - Stadtgr Radeberg	Dresden	
31510	BL Abzw Grenzstr. - Flughafen	Dresden	
31520	BL Abzw Klotzsche-Stadtgr. OOKrilla	Dresden	
31800	Standseilbahn Loschwitz - WHirsch	Dresden	
31900	Schwebebahn Loschwitz-Oberloschwitz	Dresden	
88888	Park- und Feldweg (nicht öffentl.)	Dresden	
99999	Feld- und Waldweg (öffentl.)	Dresden	
901023	Altserkowitz	Radebeul	Radebeul
800129	An der Struth (WI-BI)	Stadt Wilsdruff	Birkenhain
800130	Wiesenaue (WI-BI)	Stadt Wilsdruff	Birkenhain
801293	Am Birkenwäldchen (WI-BI)	Stadt Wilsdruff	Birkenhain
841862	Zum Weidetrieb (WI-BI)	Stadt Wilsdruff	Birkenhain
856066	Schmiedewalder Straße (WI-BI)	Stadt Wilsdruff	Birkenhain
801003	Alfred-Wetzig-Weg (WI-BL)	Stadt Wilsdruff	Blankenstein
810609	Alfred-Ranft-Weg (WI-BL)	Stadt Wilsdruff	Blankenstein
821826	Kirchweg (WI-BL)	Stadt Wilsdruff	Blankenstein
824053	Lehmans Berg (WI-BL)	Stadt Wilsdruff	Blankenstein
824501	Leipziger Straße (WI-BL)	Stadt Wilsdruff	Blankenstein
827299	Mühlenweg (WI-BL)	Stadt Wilsdruff	Blankenstein
869040	Dorfstraße (WI-BL)	Stadt Wilsdruff	Blankenstein
801959	Am Grünen Tal (WI-BR)	Stadt Wilsdruff	Braunsdorf
892281	Am Kalkofen (WI-BR)	Stadt Wilsdruff	Braunsdorf
812045	Erich-Weinert-Straße (WI-BR)	Stadt Wilsdruff	Braunsdorf
812195	Ernst-Thälmann-Straße (WI-BR)	Stadt Wilsdruff	Braunsdorf
813001	Fleischergasse (WI-BR)	Stadt Wilsdruff	Braunsdorf
814356	Gartenweg (WI-BR)	Stadt Wilsdruff	Braunsdorf
821179	Karl-Marx-Straße (WI-BR)	Stadt Wilsdruff	Braunsdorf
824957	Lindenstraße (WI-BR)	Stadt Wilsdruff	Braunsdorf
826349	Maxim-Gorki-Straße (WI-BR)	Stadt Wilsdruff	Braunsdorf
827903	Neue Heimat (WI-BR)	Stadt Wilsdruff	Braunsdorf
828015	Neuer Weg (WI-BR)	Stadt Wilsdruff	Braunsdorf
830716	Platz der Jugend (WI-BR)	Stadt Wilsdruff	Braunsdorf
836164	Sonnenleite (WI-BR)	Stadt Wilsdruff	Braunsdorf
837317	Straße der LPG (WI-BR)	Stadt Wilsdruff	Braunsdorf
837323	Straße der MTS (WI-BR)	Stadt Wilsdruff	Braunsdorf
838183	Talblick (WI-BR)	Stadt Wilsdruff	Braunsdorf
838529	Tharandter Straße (WI-BR)	Stadt Wilsdruff	Braunsdorf

800012	Mühlberg (WI-GB)	Stadt Wilsdruff	Grumbach
800014	Zum Mühlgraben (WI-GB)	Stadt Wilsdruff	Grumbach
800031	Bahnhofsweg (WI-GB)	Stadt Wilsdruff	Grumbach
801001	Alte Landstraße (WI-GB)	Stadt Wilsdruff	Grumbach
801004	Zum Teich (WI-GB)	Stadt Wilsdruff	Grumbach
801205	Bahnhofsring (WI-GB)	Stadt Wilsdruff	Grumbach
801558	Am Gewerbepark (WI-GB)	Stadt Wilsdruff	Grumbach
802281	Am Kalkofen (WI-GB)	Stadt Wilsdruff	Grumbach
802827	Am Oberen Bach (WI-GB)	Stadt Wilsdruff	Grumbach
803703	Am Unteren Bach (WI-GB)	Stadt Wilsdruff	Grumbach
803831	Am Wehr (WI-GB)	Stadt Wilsdruff	Grumbach
804639	An der Mühle (WI-GB)	Stadt Wilsdruff	Grumbach
804640	Artur-Kühne-Straße (WI-GB)	Stadt Wilsdruff	Grumbach
805627	August-Bebel-Straße (WI-GB)	Stadt Wilsdruff	Grumbach
805628	Begersweg (WI-GB)	Stadt Wilsdruff	Grumbach
806807	Bergstraße (WI-GB)	Stadt Wilsdruff	Grumbach
808529	Braunsdorfer Straße (WI-GB)	Stadt Wilsdruff	Grumbach
808888	Brunnenweg (WI-GB)	Stadt Wilsdruff	Grumbach
810607	Albin-Kaiser-Straße (WI-GB)	Stadt Wilsdruff	Grumbach
813641	Friedensstraße (WI-GB)	Stadt Wilsdruff	Grumbach
814354	Gartenweg (WI-GB)	Stadt Wilsdruff	Grumbach
818249	Herzogswalder Straße (WI-GB)	Stadt Wilsdruff	Grumbach
818251	Kastanienstraße (WI-GB)	Stadt Wilsdruff	Grumbach
821577	Kesselsdorfer Straße (WI-GB)	Stadt Wilsdruff	Grumbach
821579	Kirchblick (WI-GB)	Stadt Wilsdruff	Grumbach
824052	Landbergweg (WI-GB)	Stadt Wilsdruff	Grumbach
824884	Limbacher Straße (WI-GB)	Stadt Wilsdruff	Grumbach
824900	Lindenweg (WI-GB)	Stadt Wilsdruff	Grumbach
824901	Ziegeleiweg (WI-GB)	Stadt Wilsdruff	Grumbach
827359	Mühlweg (WI-GB)	Stadt Wilsdruff	Grumbach
827951	Neue Straße (WI-GB)	Stadt Wilsdruff	Grumbach
828307	Niedergrumbacher Straße (WI-GB)	Stadt Wilsdruff	Grumbach
828308	Petermannsweg (WI-GB)	Stadt Wilsdruff	Grumbach
830919	Pohrsdorfer Straße (WI-GB)	Stadt Wilsdruff	Grumbach
833000	Zum Pfiff (WI-GB)	Stadt Wilsdruff	Grumbach
838531	Tharandter Straße (WI-GB)	Stadt Wilsdruff	Grumbach
839420	Weißdornstraße (WI-GB)	Stadt Wilsdruff	Grumbach
842267	Wilsdruffer Straße (WI-GB)	Stadt Wilsdruff	Grumbach
843009	Zeisigweg (WI-GB)	Stadt Wilsdruff	Grumbach
869041	Helbigsdorfer Länge (WI-GB)	Stadt Wilsdruff	Grumbach
869045	Karl-Kirschen-Straße (WI-GB)	Stadt Wilsdruff	Grumbach
869049	Vogelweide (WI-GB)	Stadt Wilsdruff	Grumbach
869055	Am Gleis (WI-GB)	Stadt Wilsdruff	Grumbach
800021	Alte Poststraße (WI-GR)	Stadt Wilsdruff	Grund
800022	Am Silberblick (WI-GR)	Stadt Wilsdruff	Grund
800023	Am Tharandter Wald (WI-GR)	Stadt Wilsdruff	Grund
800024	Hetzdorfer Straße (WI-GR)	Stadt Wilsdruff	Grund
890025	Kirchweg (WI-GR)	Stadt Wilsdruff	Grund
800026	Obergrund (WI-GR)	Stadt Wilsdruff	Grund
818250	Herzogswalder Straße (WI-HE)	Stadt Wilsdruff	Helbigsdorf
828682	Obere Dorfstraße (WI-HE)	Stadt Wilsdruff	Helbigsdorf
838199	Talstraße (WI-HE)	Stadt Wilsdruff	Helbigsdorf
800009	Wohnpark am Landberg (WI-HW)	Stadt Wilsdruff	Herzogswalde
800010	Sonnenleite (WI-HW)	Stadt Wilsdruff	Herzogswalde
800032	An der Aue (WI-HW)	Stadt Wilsdruff	Herzogswalde
800035	Helbigsdorfer Weg (WI-HW)	Stadt Wilsdruff	Herzogswalde

800037	Landbergblick (WI-HW)	Stadt Wilsdruff	Herzogswalde
801179	Am Bach (WI-HW)	Stadt Wilsdruff	Herzogswalde
801180	Am Rosengarten (WI-HW)	Stadt Wilsdruff	Herzogswalde
810606	Dorfstraße (WI-HW)	Stadt Wilsdruff	Herzogswalde
817309	Hauptstraße (WI-HW)	Stadt Wilsdruff	Herzogswalde
824048	Landbergweg (WI-HW)	Stadt Wilsdruff	Herzogswalde
824050	Landberg (WI-HW)	Stadt Wilsdruff	Herzogswalde
835586	Seitenweg (WI-HW)	Stadt Wilsdruff	Herzogswalde
869050	An den Obstwiesen (WI-HW)	Stadt Wilsdruff	Herzogswalde
869051	Am Golfplatz (WI-HW)	Stadt Wilsdruff	Herzogswalde
801557	Am Feldrain (WI-KA)	Stadt Wilsdruff	Kaufbach
810608	Dorfstraße (WI-KA)	Stadt Wilsdruff	Kaufbach
816292	Schenkstraße (WI-KA)	Stadt Wilsdruff	Kaufbach
828681	Oberstraße (WI-KA)	Stadt Wilsdruff	Kaufbach
836558	Steinbacher Weg (WI-KA)	Stadt Wilsdruff	Kaufbach
841861	Zur Windmühle (WI-KA)	Stadt Wilsdruff	Kaufbach
842953	Schulgasse (WI-KA)	Stadt Wilsdruff	Kaufbach
842954	Schmiedeweg (WI-KA)	Stadt Wilsdruff	Kaufbach
869053	An der Autobahn (WI-KA)	Stadt Wilsdruff	Kaufbach
800013	Sachsenallee (WI-KE)	Stadt Wilsdruff	Kesselsdorf
800016	Stamsrieder Weg (WI-KE)	Stadt Wilsdruff	Kesselsdorf
800017	Zum Sportplatz (WI-KE)	Stadt Wilsdruff	Kesselsdorf
800018	Zu den Kleingärten (WI-KE)	Stadt Wilsdruff	Kesselsdorf
800019	Talblick (WI-KE)	Stadt Wilsdruff	Kesselsdorf
800020	Teichweg (WI-KE)	Stadt Wilsdruff	Kesselsdorf
800028	Zum Wiesengrund (WI-KE)	Stadt Wilsdruff	Kesselsdorf
800029	Zur Erholung (WI-KE)	Stadt Wilsdruff	Kesselsdorf
800030	Zur Linde (WI-KE)	Stadt Wilsdruff	Kesselsdorf
800038	Zur Alten Poststraße (WI-KE)	Stadt Wilsdruff	Kesselsdorf
800102	Am Wüsteberg (WI-KE)	Stadt Wilsdruff	Kesselsdorf
800105	Frankenring (WI-KE)	Stadt Wilsdruff	Kesselsdorf
800109	Inselallee (WI-KE)	Stadt Wilsdruff	Kesselsdorf
800110	Kaufbacher Ring (WI-KE)	Stadt Wilsdruff	Kesselsdorf
800122	Werners Weg (WI-KE)	Stadt Wilsdruff	Kesselsdorf
800124	Zöllmener Ring (WI-KE)	Stadt Wilsdruff	Kesselsdorf
800125	Zschoner Ring (WI-KE)	Stadt Wilsdruff	Kesselsdorf
800126	Zum Alten Dessauer (WI-KE)	Stadt Wilsdruff	Kesselsdorf
800127	Zum Tälchen (WI-KE)	Stadt Wilsdruff	Kesselsdorf
800128	Querweg (WI-KE)	Stadt Wilsdruff	Kesselsdorf
801012	Am Busch (WI-KE)	Stadt Wilsdruff	Kesselsdorf
801169	Fröbelweg (WI-KE)	Stadt Wilsdruff	Kesselsdorf
801400	Alter Bahndamm (WI-KE)	Stadt Wilsdruff	Kesselsdorf
801401	Am Markt (WI-KE)	Stadt Wilsdruff	Kesselsdorf
801402	Am Brunnen (WI-KE)	Stadt Wilsdruff	Kesselsdorf
802282	An der Kleinbahn (WI-KE)	Stadt Wilsdruff	Kesselsdorf
808487	Brauberg (WI-KE)	Stadt Wilsdruff	Kesselsdorf
809552	Christian-Klengel-Straße (WI-KE)	Stadt Wilsdruff	Kesselsdorf
811111	Zum Stern (WI-KE)	Stadt Wilsdruff	Kesselsdorf
813563	Freitaler Straße (WI-KE)	Stadt Wilsdruff	Kesselsdorf
814355	Gartenweg (WI-KE)	Stadt Wilsdruff	Kesselsdorf
816290	Grumbacher Straße (WI-KE)	Stadt Wilsdruff	Kesselsdorf
828864	Oscar-Fichtner-Straße (WI-KE)	Stadt Wilsdruff	Kesselsdorf
828865	Oberhermsdorfer Straße (WI-KE)	Stadt Wilsdruff	Kesselsdorf
828866	Parkstraße (WI-KE)	Stadt Wilsdruff	Kesselsdorf
835131	Schulstraße (WI-KE)	Stadt Wilsdruff	Kesselsdorf
835780	Siedlung (WI-KE)	Stadt Wilsdruff	Kesselsdorf

836772	Steinbacher Weg (WI-KE)	Stadt Wilsdruff	Kesselsdorf
836775	Steinleite (WI-KE)	Stadt Wilsdruff	Kesselsdorf
837371	Straße des Friedens (WI-KE)	Stadt Wilsdruff	Kesselsdorf
839439	Unkersdorfer Straße (WI-KE)	Stadt Wilsdruff	Kesselsdorf
842266	Wilsdruffer Straße (WI-KE)	Stadt Wilsdruff	Kesselsdorf
869047	Ludwig-Jahn-Weg (WI-KE)	Stadt Wilsdruff	Kesselsdorf
869048	Am Kappelsberg (WI-KE)	Stadt Wilsdruff	Kesselsdorf
869054	Jagdgrenzweg (WI-KE)	Stadt Wilsdruff	Kesselsdorf
800123	Zum Rittergut (WI-KO)	Stadt Wilsdruff	Kleinopitz
800131	Alter Schulweg (WI-KO)	Stadt Wilsdruff	Kleinopitz
801168	Quäneweg (WI-KO)	Stadt Wilsdruff	Kleinopitz
813564	Freitaler Straße (WI-KO)	Stadt Wilsdruff	Kleinopitz
813565	Gartenstraße (WI-KO)	Stadt Wilsdruff	Kleinopitz
816099	Großopitzer Weg (WI-KO)	Stadt Wilsdruff	Kleinopitz
835132	Schulstraße (WI-KO)	Stadt Wilsdruff	Kleinopitz
869027	Saalhausener Straße (WI-KO)	Stadt Wilsdruff	Kleinopitz
869029	Tharandter Straße (WI-KO)	Stadt Wilsdruff	Kleinopitz
869031	Weißiger Straße (WI-KO)	Stadt Wilsdruff	Kleinopitz
869032	Mittelstraße (WI-KO)	Stadt Wilsdruff	Kleinopitz
869033	Zum Gewerbepark (WI-KO)	Stadt Wilsdruff	Kleinopitz
869052	An der Gärtnerei (WI-KO)	Stadt Wilsdruff	Kleinopitz
800104	Kirschweg (WI-LI)	Stadt Wilsdruff	Limbach
800106	Postgasse (WI-LI)	Stadt Wilsdruff	Limbach
800107	Hofgartenweg (WI-LI)	Stadt Wilsdruff	Limbach
800108	Am Rittergut (WI-LI)	Stadt Wilsdruff	Limbach
800111	Zur Alten Schule (WI-LI)	Stadt Wilsdruff	Limbach
800120	Am Erbgericht (WI-LI)	Stadt Wilsdruff	Limbach
807197	Birkenhainer Straße (WI-LI)	Stadt Wilsdruff	Limbach
817308	Hauptstraße (WI-LI)	Stadt Wilsdruff	Limbach
817700	Helbigsdorfer Straße (WI-LI)	Stadt Wilsdruff	Limbach
800001	Am Semmelberg (WI-MO)	Stadt Wilsdruff	Mohorn
800002	An der alten Silberstraße (WI-MO)	Stadt Wilsdruff	Mohorn
800003	Bahnhofstraße (WI-MO)	Stadt Wilsdruff	Mohorn
800004	Blumengasse (WI-MO)	Stadt Wilsdruff	Mohorn
800005	Am Alten Bahnhof (WI-MO)	Stadt Wilsdruff	Mohorn
800006	Nossener Straße (WI-MO)	Stadt Wilsdruff	Mohorn
800007	Schulberg (WI-MO)	Stadt Wilsdruff	Mohorn
800008	Steinsgasse (WI-MO)	Stadt Wilsdruff	Mohorn
800025	Kirchweg (WI-MO)	Stadt Wilsdruff	Mohorn
800103	Mohorner Höhe (WI-MO)	Stadt Wilsdruff	Mohorn
813501	Freiberger Straße (WI-MO)	Stadt Wilsdruff	Mohorn
821180	Kastanienhöhe (WI-MO)	Stadt Wilsdruff	Mohorn
824049	Zum Erzengel Michael (WI-MO)	Stadt Wilsdruff	Mohorn
838030	Südhang (WI-MO)	Stadt Wilsdruff	Mohorn
838032	Zum Flugplatz (WI-MO)	Stadt Wilsdruff	Mohorn
848557	Zur Ziegelei (WI-MO)	Stadt Wilsdruff	Mohorn
869042	Gottfried-Pabst-von-Ohain-Straße (WI-MO)	Stadt Wilsdruff	Mohorn
869056	An der Eiche (WI-MO)	Stadt Wilsdruff	Mohorn
808530	Braunsdorfer Straße (WI-OB)	Stadt Wilsdruff	Oberhermsdorf
819275	Horns Weg (WI-OB)	Stadt Wilsdruff	Oberhermsdorf
821576	Kesselsdorfer Straße (WI-OB)	Stadt Wilsdruff	Oberhermsdorf
822313	Kleinopitzer Straße (WI-OB)	Stadt Wilsdruff	Oberhermsdorf
823887	Kurze Straße (WI-OB)	Stadt Wilsdruff	Oberhermsdorf
828540	Nordstraße (WI-OB)	Stadt Wilsdruff	Oberhermsdorf
830146	Pegensweg (WI-OB)	Stadt Wilsdruff	Oberhermsdorf
833408	Rundstraße (WI-OB)	Stadt Wilsdruff	Oberhermsdorf

834311	Schirmers Weg (WI-OB)	Stadt Wilsdruff	Oberhermsdorf
834661	Schmidts Weg (WI-OB)	Stadt Wilsdruff	Oberhermsdorf
834680	Schmiedeweg (WI-OB)	Stadt Wilsdruff	Oberhermsdorf
835137	Schulweg (WI-OB)	Stadt Wilsdruff	Oberhermsdorf
838200	Talstraße (WI-OB)	Stadt Wilsdruff	Oberhermsdorf
840960	Wasserweg (WI-OB)	Stadt Wilsdruff	Oberhermsdorf
869025	Hauptstraße (WI-OB)	Stadt Wilsdruff	Oberhermsdorf
869026	Saalhausener Straße (WI-OB)	Stadt Wilsdruff	Oberhermsdorf
869030	Tharandter Straße (WI-OB)	Stadt Wilsdruff	Oberhermsdorf
800039	Scheunenstraße (WI-WI)	Stadt Wilsdruff	Wilsdruff
801000	Am Stadtpark (WI-WI)	Stadt Wilsdruff	Wilsdruff
801002	An der Ratsmühle (WI-WI)	Stadt Wilsdruff	Wilsdruff
801008	Steinbruchweg (WI-WI)	Stadt Wilsdruff	Wilsdruff
801010	Dresdner Tor (WI-WI)	Stadt Wilsdruff	Wilsdruff
801016	Am Erlicht (WI-WI)	Stadt Wilsdruff	Wilsdruff
801017	Theodor-Porsch-Straße (WI-WI)	Stadt Wilsdruff	Wilsdruff
801200	Am Bahndamm (WI-WI)	Stadt Wilsdruff	Wilsdruff
801201	Schlossallee (WI-WI)	Stadt Wilsdruff	Wilsdruff
801556	Am Ehrenfriedhof (WI-WI)	Stadt Wilsdruff	Wilsdruff
802826	Am Oberen Bach (WI-WI)	Stadt Wilsdruff	Wilsdruff
803702	Am Unteren Bach (WI-WI)	Stadt Wilsdruff	Wilsdruff
803704	Am Wasserhäuschen (WI-WI)	Stadt Wilsdruff	Wilsdruff
803838	An der Baumschule (WI-WI)	Stadt Wilsdruff	Wilsdruff
804797	An der Schule (WI-WI)	Stadt Wilsdruff	Wilsdruff
806749	Berggasse (WI-WI)	Stadt Wilsdruff	Wilsdruff
807196	Birkenhainer Höhe (WI-WI)	Stadt Wilsdruff	Wilsdruff
807198	Birkenhainer Weg (WI-WI)	Stadt Wilsdruff	Wilsdruff
811006	Dresdner Straße (WI-WI)	Stadt Wilsdruff	Wilsdruff
811832	Emil-Pinkert-Straße (WI-WI)	Stadt Wilsdruff	Wilsdruff
811834	Erlenweg (WI-WI)	Stadt Wilsdruff	Wilsdruff
812436	Fabrikstraße (WI-WI)	Stadt Wilsdruff	Wilsdruff
813640	Freiberger Straße (WI-WI)	Stadt Wilsdruff	Wilsdruff
813673	Friedhofstraße (WI-WI)	Stadt Wilsdruff	Wilsdruff
814353	Gartenweg (WI-WI)	Stadt Wilsdruff	Wilsdruff
814750	Gerichtsstraße (WI-WI)	Stadt Wilsdruff	Wilsdruff
814881	Gezinge (WI-WI)	Stadt Wilsdruff	Wilsdruff
816291	Grumbacher Weg (WI-WI)	Stadt Wilsdruff	Wilsdruff
817628	Heimgasse (WI-WI)	Stadt Wilsdruff	Wilsdruff
817699	Heinrich-Heine-Straße (WI-WI)	Stadt Wilsdruff	Wilsdruff
818922	Hohe Straße (WI-WI)	Stadt Wilsdruff	Wilsdruff
821100	Hühndorfer Höhe (WI-WI)	Stadt Wilsdruff	Wilsdruff
821809	Kirchplatz (WI-WI)	Stadt Wilsdruff	Wilsdruff
824051	Landbergweg (WI-WI)	Stadt Wilsdruff	Wilsdruff
824613	Lerchenbachweg (WI-WI)	Stadt Wilsdruff	Wilsdruff
825098	Löbtauer Straße (WI-WI)	Stadt Wilsdruff	Wilsdruff
826021	Markt (WI-WI)	Stadt Wilsdruff	Wilsdruff
826026	Marktgasse (WI-WI)	Stadt Wilsdruff	Wilsdruff
826435	Meißner Straße (WI-WI)	Stadt Wilsdruff	Wilsdruff
828118	Neumarkt (WI-WI)	Stadt Wilsdruff	Wilsdruff
828555	Nossener Straße (WI-WI)	Stadt Wilsdruff	Wilsdruff
829876	Parkstraße (WI-WI)	Stadt Wilsdruff	Wilsdruff
829878	Pfarrer-Paul-Richter-Weg (WI-WI)	Stadt Wilsdruff	Wilsdruff
831066	Poststraße (WI-WI)	Stadt Wilsdruff	Wilsdruff
832999	Rosenstraße (WI-WI)	Stadt Wilsdruff	Wilsdruff
833537	Sachsdorfer Weg (WI-WI)	Stadt Wilsdruff	Wilsdruff
836557	Stadtgraben (WI-WI)	Stadt Wilsdruff	Wilsdruff

837961	Struthweg (WI-WI)	Stadt Wilsdruff	Wilsdruff
838812	Töpfergasse (WI-WI)	Stadt Wilsdruff	Wilsdruff
839418	Umgehungsstraße (WI-WI)	Stadt Wilsdruff	Wilsdruff
841860	Wielandstraße (WI-WI)	Stadt Wilsdruff	Wilsdruff
842952	Zedlerstraße (WI-WI)	Stadt Wilsdruff	Wilsdruff
869057	Ringstraße (WI-WI)	Stadt Wilsdruff	Wilsdruff
869058	Wacholderweg (WI-WI)	Stadt Wilsdruff	Wilsdruff
869059	Weidenweg (WI-WI)	Stadt Wilsdruff	Wilsdruff

103 Kanalart

Kürzel	Langtext	Anmerkungen
D	Druck	
K	Freispiegel	

104 Kanalnutzung

Kürzel	Langtext	Anmerkungen
A	Mischwasserauslass	
G	Gewässer	
GG	Grauwasser	
KA	Kläranlagenauslass	
KE	kein Eintrag	1)
M	Mischwasser	
R	Regenwasser	
S	Schmutzwasser	
SE	Straßenentwässerung	

Legende

1) bei der optische Inspektion nicht verwenden

105 Material

Kürzel	Langtext	Anmerkungen
AZ	Asbestzement	8)
B	Beton	6)
BEF	befestigt	1), 2), 10)
CNS	Edelstahl	
FI	fiktiv	1), 2), 10)
FZ	Faserzement	9)
GFK	Glasfaserverstärker Kunststoff	5)
GG	Grauguss	
GGG	Duktiles Gusseisen	
GR	Granit	
HZ	Holz	
KE	kein_Eintrag	1), 3)
KST	nicht identifizierter Kunststoff	5)
PC	Polymerbeton	6)
PCC	Polymermodifizierter Beton/Mörtel	
PE	Polyethylen	5)
PP	Polypropylen	5)
PVC	Polyvinylchlorid	5)
SBI	Stahlbeton mit Auskleidung	1), 2), 4)
SFK	Synthesefaserverstärkter Kunststoff	5)
SPB	Spannbeton	6)
SST	Sandstein	
ST	Stahl	
STB	Stahlbeton	6)
STI	Stahl mit PE-HD Auskleidung	1), 2), 4)
STZ	Steinzeug	
UNB	unbefestigt	1), 2), 10)
ZG	Ziegel/Klinker	

Legende

- 1) aus modelltechnischen Gründen erforderlich
- 2) bei der optische Inspektion nicht verwenden
- 3) bei der optische Inspektion nur in besonderen Ausnahmesituationen verwenden
- 4) Auskleidung wurde werksseitig eingebaut, stammt nicht von Renovierung, Problem mit dem Datenmodell Tabelle 120
- 5) bei Neuerfassung des Materials im Zweifelsfall KST wählen, bei übergebenen Stammdaten Änderungen nur Vornehmen, wenn das Material sicher erkannt wird
- 6) bei Neuerfassung des Materials im Zweifelsfall STB wählen, bei übergebenen Stammdaten Änderungen nur Vornehmen, wenn das Material sicher erkannt wird
- 7) bei Neuerfassung des Materials im Zweifelsfall ZM wählen, bei übergebenen Stammdaten Änderungen nur Vornehmen, wenn das Material sicher erkannt wird
- 8) vor 1990 eingebaut, enthält Asbest
- 9) nach 1990 eingebaut, kein Asbest enthalten
- 10) in rt-Datei nicht vorhanden

Definition

105 Material Innenschutz

Kürzel	Langtext	Anmerkungen
BI	Bitumen	
CNS	Edelstahl	
GFK	Glasfaserverstärkter Kunststoff	5)
GR	Granit	
INL	Inliner	1), 2), 10)
KE	kein_Eintrag	1), 3)
KH	Kunstharz	5)
KST	nicht identifizierter Kunststoff	5)
PC	Polymerbeton	
PCC	Polymermodifizierter Beton/Mörtel	7)
PE	Polyethylen	5)
PP	Polypropylen	5)
PVC	Polyvinylchlorid	5)
SFK	Synthesefaserverstärkter Kunststoff	5)
STB	Stahlbeton	7)
STZ	Steinzeug	
ZG	Ziegel/Klinker	
ZM	Zementmörtel	7)

Legende

- 1) aus modelltechnischen Gründen erforderlich
- 2) bei der optische Inspektion nicht verwenden
- 3) bei der optische Inspektion nur in besonderen Ausnahmesituationen verwenden
- 4) Auskleidung wurde werksseitig eingebaut, stammt nicht von Renovierung, Problem mit dem Datenmodell Tabelle 120
- 5) bei Neuerfassung des Materials im Zweifelsfall KST wählen, bei übergebenen Stammdaten Änderungen nur Vornehmen, wenn das Material sicher erkannt wird
- 6) bei Neuerfassung des Materials im Zweifelsfall STB wählen, bei übergebenen Stammdaten Änderungen nur Vornehmen, wenn das Material sicher erkannt wird
- 7) bei Neuerfassung des Materials im Zweifelsfall ZM wählen, bei übergebenen Stammdaten Änderungen nur Vornehmen, wenn das Material sicher erkannt wird
- 8) vor 1990 eingebaut, enthält Asbest
- 9) nach 1990 eingebaut, kein Asbest enthalten
- 10) in rt-Datei nicht vorhanden

106 Profilart

Kürzel	Langtext	Anmerkungen
A	kreisförmig	
B	rechteckig	
C	eiförmig	
D	u-förmig	
E	bogenförmig	
F	oval	
KE	kein_Eintrag	
XA	haubenförmig	
XC	trapezförmig	
XD	grabenförmig	

107 Profilauskleidung

Kürzel	Langtext	Anmerkungen
A	Beschichtung werkseitig eingebracht	
B	Auskleidung werkseitig eingebracht	
C	Schlauchliner	
D	Close-Fit-Liner	
E	Liner mit Ringraumverfüllung	
F	Teilauskleidung vor Ort	
G	Teilbeschichtung vor Ort	
R	grundhafte Schachtreparatur	
S	Schachtbodenauswechslung	
U	Vollauskleidung vor Ort	
V	Vollbeschichtung vor Ort	
W	Wickelrohr	
Z	Sonstige Auskleidung	

108 Haltungsart

Kürzel	Langtext	Anmerkungen
A	Kanal	
B	Anschlussleitung	
Z	Sonstige	

109 Funktionszustand (Status)

Kürzel	Langtext	Anmerkungen
B	In Betrieb	
N	Außer Betrieb	3)
D	Dauerhaft außer Betrieb	1), 2) 10)
R	Abgebaut	1), 2)
V	Verpresst/verdämmt	1), 2)
X	Nie existiert	1), 2), 10)

Legend

e

- 1) aus modelltechnischen Gründen erforderlich
- 2) bei der optische Inspektion nicht verwenden
- 3) bei der optische Inspektion nur in besonderen Ausnahmesituationen verwenden
- 10) in rt-Datei nicht vorhanden

Definiti

on

In Betrieb in der Örtlichkeit vorhanden, aktiv in Nutzung

Außer Be in der Örtlichkeit vorhanden, nicht in Nutzung, eine offene Verbindung zum Kanalnetz besteht

Dauerhal in der Örtlichkeit vorhanden, nicht in Nutzung, keine offene Verbindung zum Kanalnetz besteht, Kanal wurde verschlossen/abgemauert

Verpress: in der Örtlichkeit vorhanden, nicht in Nutzung, Kanal wurde verfüllt

Abgebaut: nicht (mehr) in der Örtlichkeit vorhanden, Kanal wurde zurückgebaut

110 Eigentümer

Eigentümer	Langtext	Anmerkungen
01	AMD	
02	Anlieger	
03	Arevipharma (ehem. HEXAL)	
04	AV Rödertal	
05	AZV Wilde Sau	
06	Bannewitz	
07	Baufirma	
08	Bund	
09	Dampfschiffahrt	
10	DB	
11	DREWAG	
12	DVB	
13	Flughafen DD	
14	Freital	
15	Grünflächenamt	
16	Heidenau	
17	HZD Rossendorf	
18	in Klärung	
19	Kreischa	
20	Krieger Liegenschaften GmbH	
21	LASuV NL Bautzen	
22	LASuV NL Dresden	
23	LHDD Kat-Amt	
24	LHDD Marktamt	
25	LHDD ZTD	
26	LHDD	
27	LTV	
28	Moritzburg	
29	Oelsnitz	
30	ONTRAS	
31	Ott-Cunnersdorf	
32	Ott-Großokrilla	
33	Ott-Grünberg	
34	Ott-Hermsdorf	
35	Ott-Kleinokrilla	
36	Ott-Medingen	
37	Ott-Moritzdorf	
38	Ott-Ottendorf	
39	Pesterwitz	
40	PG	
41	Radeberg	
42	Radebeul	
43	Röhrsdorf	
44	Rossendorf	
45	SBO	
46	SE DD	
47	SE DD Provisorium Baumaßnahme	
48	SIB	
49	STA	
50	STESAD	
51	SWP	

52	Telekom	
53	TU Dresden	
54	Umweltamt	
55	Umweltamt, Abt. Komm. Umweltschutz	
56	unbekannt	
57	Vattenfall	
58	Wismut	
59	Öffentlich	

117 Bauwerksart

Kürzel	Langtext	Anmerkungen
B	In Betrieb	
EHH	Einlauf Haltung	
FI	fiktiv	
HA	Haltungsanfang	
HE	Haltungsende	
HP	Schachthauptpunkt	
KA	Kläranlage	
KAM	Kaminschacht	
NOK	konischer Schacht	
NOS	Normschacht	
NOU	Untermaßiger Schacht	
NOW	Wannenschacht	
SBW	allgemeines Bauwerk	
TAN	Tangentialschacht	

120 Innenschutz

Kürzel	Langtext	Anmerkungen	Anmerkungen 2
A	Beschichtung werkseitig eingebracht		
B	Auskleidung werkseitig eingebracht		
C	Schlauchliner		
D	Close-Fit Liner		
E	Liner mit Ringraumverfüllung		
F	Teilauskleidung vor Ort		
G	Teilbeschichtung vor Ort		
R	grundhafte Schachtreparatur	nur für Schacht, aber eine Liste in CAIGOS	1), 2), 10)
S	Schachtbodenauswechslung	Vorschlag: Korrektur auf Kürzel S nach der Migration	1), 2), 10)
U	Vollauskleidung vor Ort		
V	Vollbeschichtung vor Ort		
W	Wickelrohr		
Z	Sonstige Auskleidung		

Legende

- 1) aus modelltechnischen Gründen erforderlich
- 2) bei der optische Inspektion nicht verwenden
- 10) in rt-Datei nicht vorhanden

201 Inspektionsgrund

Kürzel	Langtext	Anmerkungen
B	Beweissicherung	
C	Beweissicherung vor der Baumaßnahme	
D	Beweissicherung nach der Baumaßnahme	
E	Ersterfassung	
F	Fehleinbindungen	
G	Gewährleistung	
H	Havariemaßnahme	
K	Eigenkontrollverordnung	
M	Maßnahmen bezogene flächendeckende Zustandskontrolle	
N	Nach Neubau	
R	Nach Reparatur	
S	Nach Renovierung	
V	Vor Sanierung	
W	Kontrolle nach Hochwasserereignis	
Z	Sonstiges	

202 Kodiersystem

Kürzel	Langtext	Anmerkungen
DWAM149-2:2006	Merkblatt DWA-M 149-2 in Verbindung mit DIN EN 13508-2	

203 Inspektionsart

Kürzel	Langtext	Anmerkungen
BG	Begehung	
KTV	Kamera-Inspektion	
SP	Spiegelung/von der Oberfläche inspiziert	
SCN	Scanneraufzeichnung	
Z	Sonstige	