

# **1. Außertourliche Ausfahrt am 4. Juli 2020 nach Forchtenstein**

**MASKEN DERZEIT NOCH ERFORDERLICH, DETTO GELTEN NOCH DIE ABSTANDSREGELN!**

Treffpunkt Parkplatz Raststation Oldtimer  
Guntramsdorf 08:30 Uhr c.t.

Abfahrt 09:15 Uhr

Fahrt zu Schwedenbox - Volvo-Ersatzteilhändler  
Christoph Erhardt, Hochbergstraße 7, 7212  
Forchtenstein über Bundesstraßen, Planankunft  
10:30 Uhr c.t. Möglichkeit zum Ersatzteileinkauf

13:00 Uhr: Mittagessen Café Restaurant  
Grenadier, Melinda Esterházy-Platz 1, 7212  
Forchtenstein, 15:00 Uhr Führung Granaten,  
Fahnen, Grenadiere - Spezialführung auf Burg  
Forchtenstein, Burg Forchtenstein, 7212  
Forchtenstein

Kein Nenngeld, die Führung zahlt für die  
Clubmitglieder der Volvo Club Österreich











**Nennschluß, wegen Führung erforderlich: 26.  
Juni 2020**

Anmeldung formlos mit E-Mail an  
office@volvoclub.at unter Angabe der Personenzahl

Ich freue mich auf Euch! Heja Volvo!

Hannes G. Unterberger

# Route Raststation Oldtimer-Schwedenbox

	• km
<b>Beschreibung</b>	Art
	• 0.0
Oldtimerweg 1, 2353 Guntramsdorf, Österreich	
	• 0.0
Straße ohne Bezeichnung. Richtung: Guntramsdorf	
	• 0.1
Am Autobahndreieck Guntramsdorf links halten auf Süd Autobahn / A2 / E59. <b>Beschilderung: Wr. Neustadt / A2 / Graz</b>	
	• 4.1
An der Anschlußstelle Traiskirchen (19) rechts abfahren von Süd Autobahn / A2 / E59, weiter auf Wiener Neustädter Bundesstraße / B17. <b>Beschilderung: Traiskirchen</b>	
	• 5.6
Ortsdurchfahrt Oeynhausen, weiter auf Wiener Neustädter Bundesstraße / B17. Turmöl-Tankstelle Treffpunkt für	
	• 12.0
Ortseinfahrt Günselsdorf, weiter auf Wiener Neustädter Bundesstraße / B17.	
	• 12.1
Wiener Neustädter Bundesstraße / B17 <b>Beschilderung: B17 / Graz / Wr. Neustadt</b>	
	• 12.9
Ortsausfahrt Günselsdorf, weiter auf Wiener Neustädter Bundesstraße / B17.	
	• 23.4
Dritte Ausfahrt aus dem Kreisverkehr ausfahren auf Lichtenwörther Straße / B21b.	
	• 24.4
Pottendorfer Straße Richtung: Wiener Neustadt	
	• 24.6



Ortseinfahrt Wiener Neustadt, weiter auf Leitha Bundesstraße / B60.



- 27.2



Links bei Ampel abbiegen (Re. Zgonc) in Stadionstraße (Wir passieren 3 Kreisverkehre).



- 27.9



Lorenzgasse



- 28.5



An der Hohen Brücke



- 28.7



In Wiener Neustadt zweite Ausfahrt aus dem Kreisverkehr ausfahren auf Nestroystraße.



- 29.4



In Wiener Neustadt zweite Ausfahrt aus dem Kreisverkehr ausfahren auf Neudörfler Straße / B53.



- 30.1



Ortsausfahrt Wiener Neustadt, rechts abbiegen auf Mattersburger Schnellstraße / S4.  
**Beschilderung: S4 / Wien / A2 / Graz / Mattersburg / Eisenstadt**



- 31.4



Mattersburger Schnellstraße / S4  
**Beschilderung: Eisenstadt / Mattersburg / S4**



- 36.5



Wiener Neustädter Straße / L219  
**Beschilderung: Bad Sauerbrunn**



- 36.8



Wiener Neustädter Straße / L219  
**Beschilderung: Bad Sauerbrunn / Wiesen / Pötsching**



- 37.3















Ortseinfahrt Bad Sauerbrunn, weiter auf Mattersburger Landesstraße / L219.



- 39.5



Wiesener Ast Richtung: Wiesen

	x
• 42.5	x
Ortseinfahrt Wiesen, weiter auf Wiesener Ast.	
• 42.6	x
In Wiesen zweite Ausfahrt aus dem Kreisverkehr ausfahren auf Hauptplatz.	
• 42.6	x
Forchtensteiner Landesstraße	
• 42.8	x
Forchtensteiner Landesstraße	
• 42.8	x
Hauptplatz	
• 42.8	x
Forchtensteiner Landesstraße	
• 42.9	x
Feldgasse	
• 43.3	x
Forchtensteiner Landesstraße	
• 43.4	x
Forchtensteiner Landesstraße	
• 43.4	x
Ortsausfahrt Wiesen, weiter auf Forchtensteiner Landesstraße.	
• 45.1	x
Güterweg Forchtenstein-Pastekaweg	
• 45.2	x
Hochbergstraße 7, 7212 Forchtenstein, Österreich wird erreicht.	
	x