




Ortsdurchfahrt Hepsisau – L1212


Bürgerinfo 25.07.2022



Ortsdurchfahrt Hepsisau – L1212

Inhalt der Präsentation:

1. **Straßenbau**
2. **Tiefbau**
3. **Bauzeit**
4. **Verkehrsführung**
5. **Allgemeines**
- 6. **Ansprechpartner**




Ortsdurchfahrt Hepsisau – L1212

1. Straßenbau:

Planungsvorgaben:

- **Minimierung der Eingriffe in Privatgrundstücke**
- **Optimierung der Linienführung**
- **Geschwindigkeitsreduzierende Maßnahme am Ortseingang**
- **Barrierefreie Querungsstelle im Bereich Einmündung Bachstraße**
- **Fußläufige Verbindung zwischen „Untere Ortsstraße“ und „Friedhofweg“**
- **Barrierefreie Bushaltestelle**
- **Geschwindigkeitsreduzierende Gestaltungsmaßnahmen/ Fahrdynamische Anpassung im Ausbaubereich**




Ortsdurchfahrt Hepsisau – L1212

1. Straßenbau:

Ergänzende Maßnahmen des Landes Baden-Württemberg:

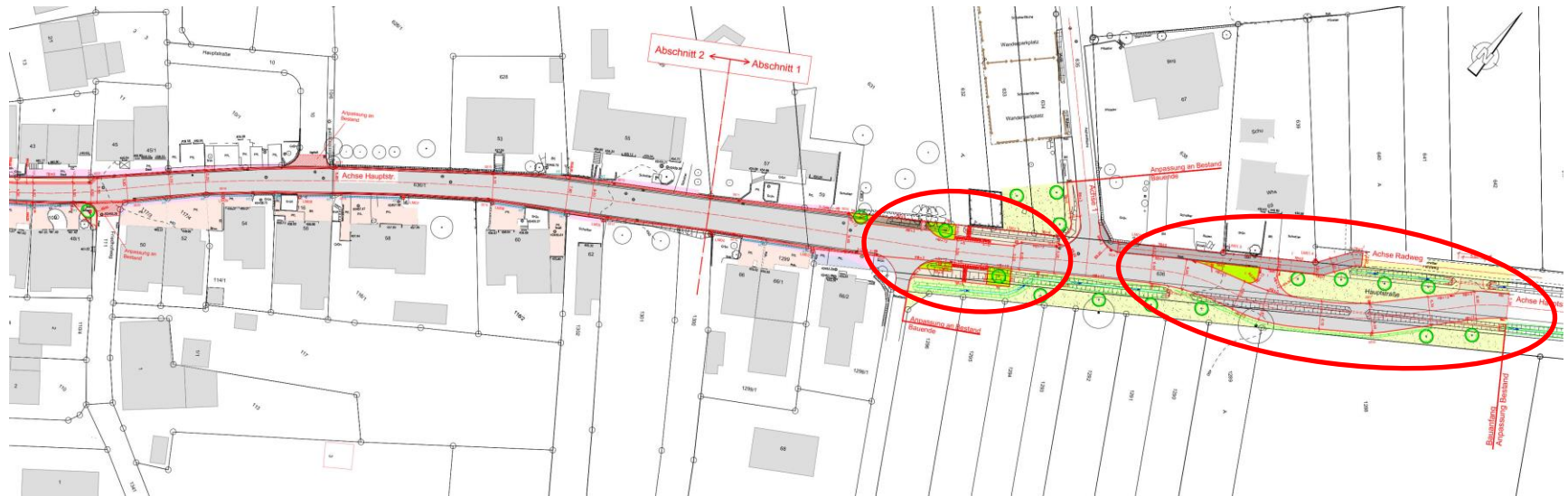
- **Deckensanierung der L1212 zwischen der Einmündung in die L1200 (Neidlinger Straße) und dem östlichen Ortseingang Hepsisau**
- **Erneuerung der Geländer der Brücke im Zuge der L1212 über die Lindach**




Ortsdurchfahrt Hepsisau – L1212

1. Straßenbau:

Abschnitt Ost: Bachstraße bis Friedhofweg

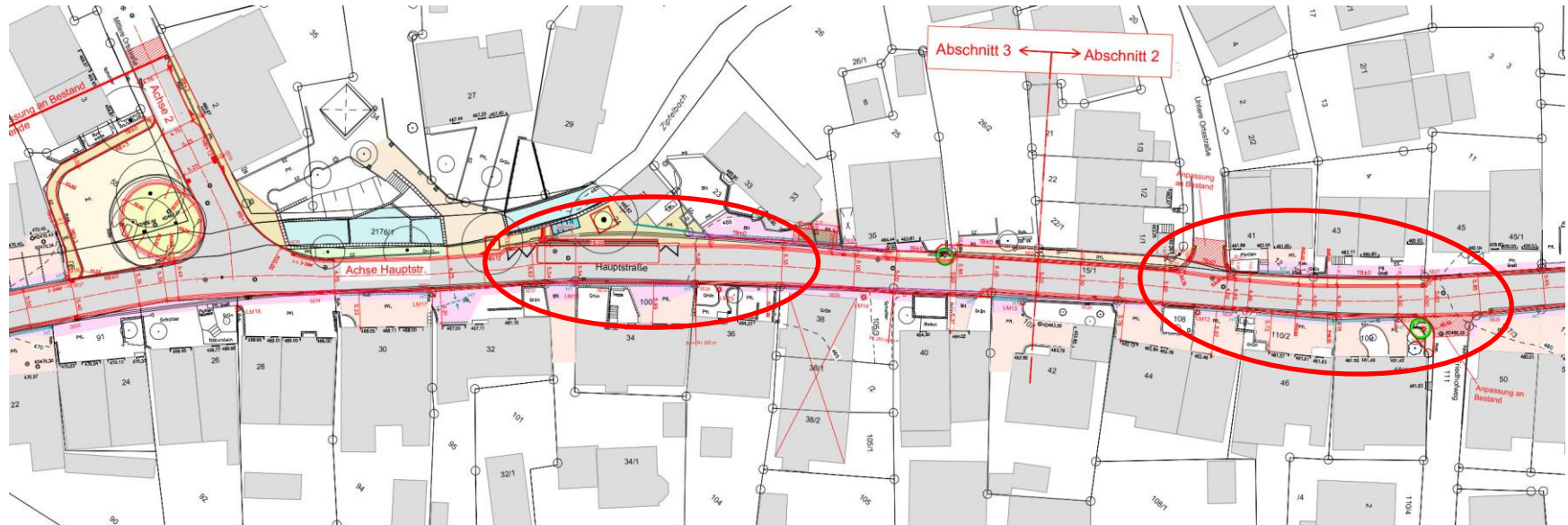





Ortsdurchfahrt Hepsisau – L1212

1. Straßenbau:

Abschnitt Mitte: Friedhofweg bis Mittlere Ortsstraße

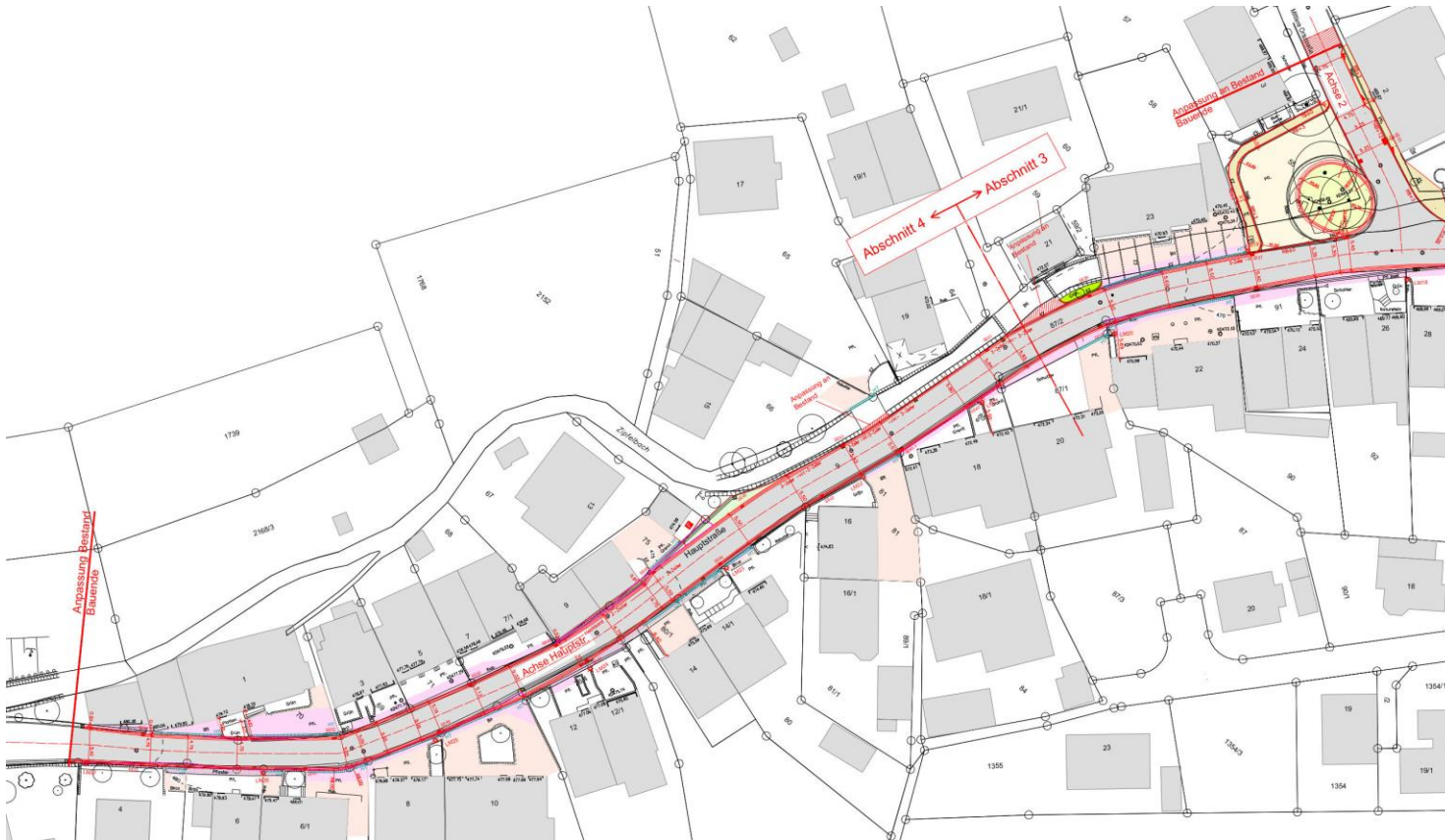





Ortsdurchfahrt Hepsisau – L1212

1. Straßenbau:

Abschnitt West: Mittlere Ortsstraße bis Alte Steige

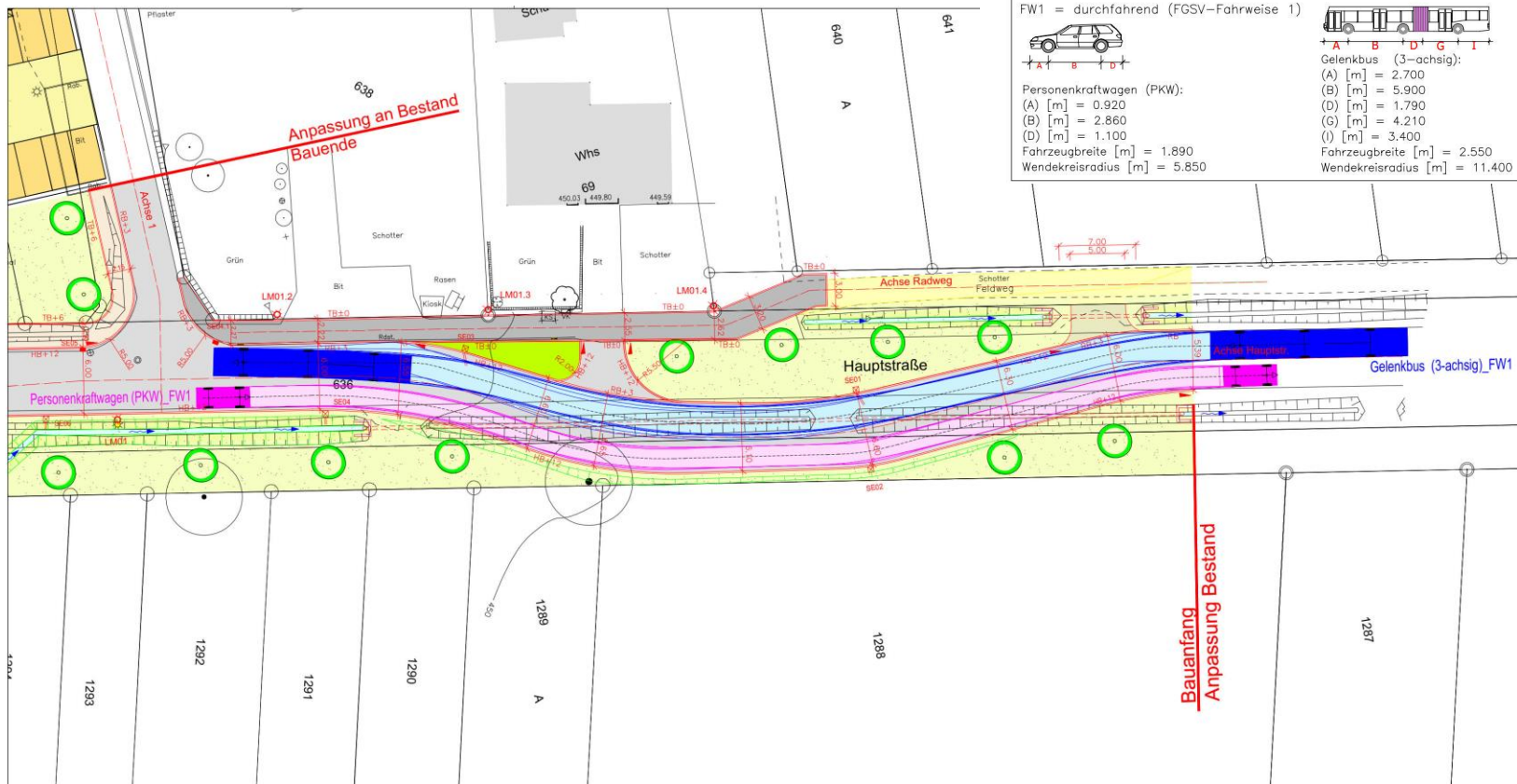





Ortsdurchfahrt Hepsisau – L1212

1. Straßenbau:

Ortseingang Ost - Fahrbahnverschwenk

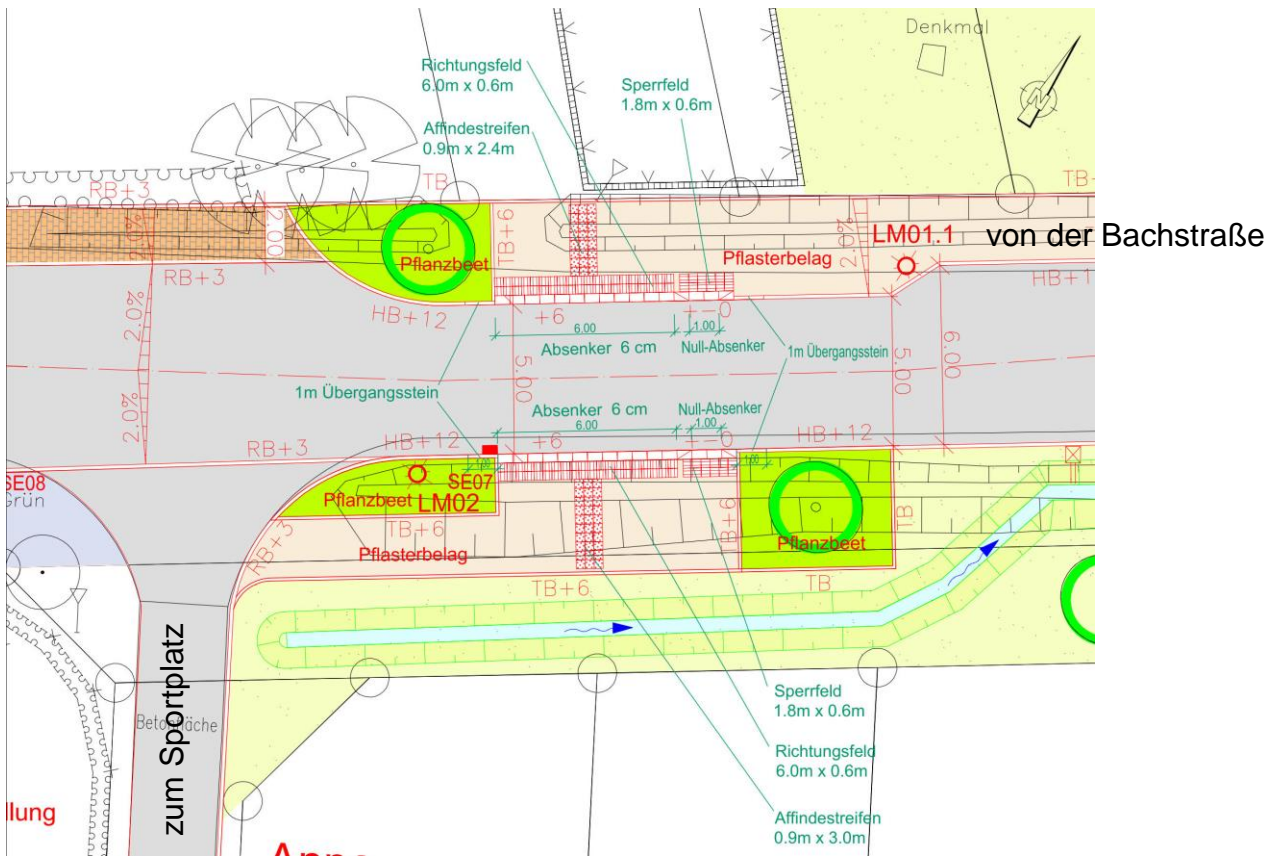





Ortsdurchfahrt Hepsisau – L1212

1. Straßenbau:

Ortseingang Ost – Barrierefreie Querungsstelle

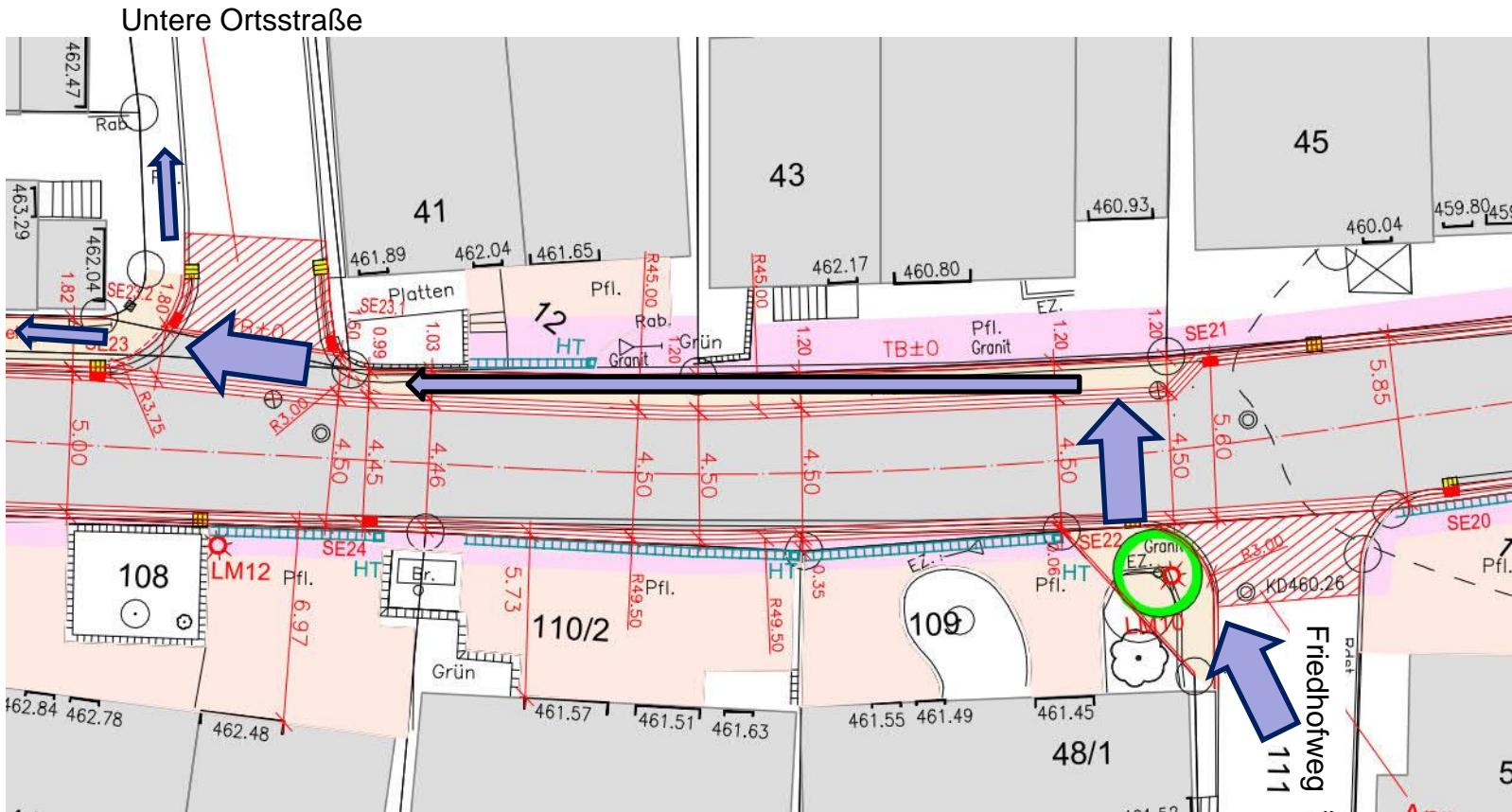





Ortsdurchfahrt Hepsisau – L1212

1. Straßenbau:

Fußläufige Verbindung zwischen „Untere Ortsstraße“ u. „Friedhofweg“

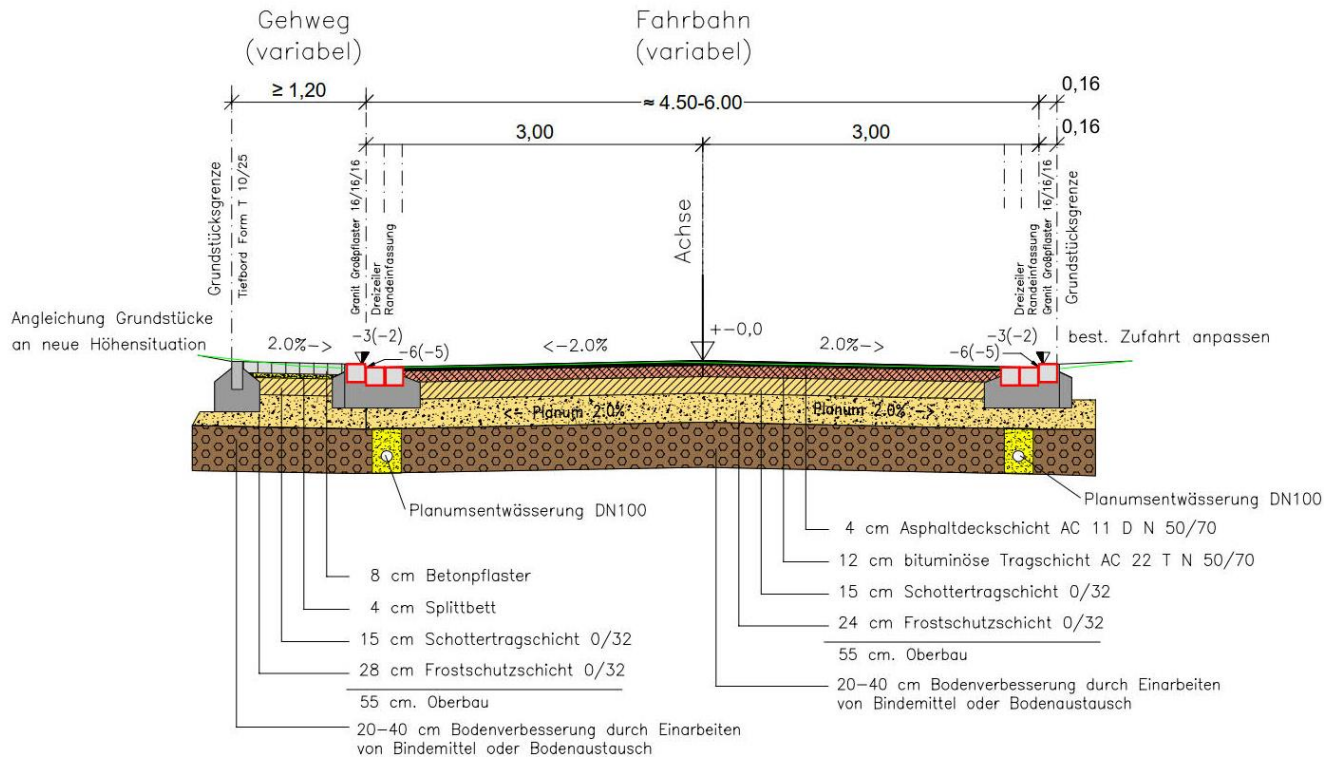





Ortsdurchfahrt Hepsisau – L1212

1. Straßenbau: Straßenquerschnitt

Regelquerschnitt mit Gehweg M=1:50



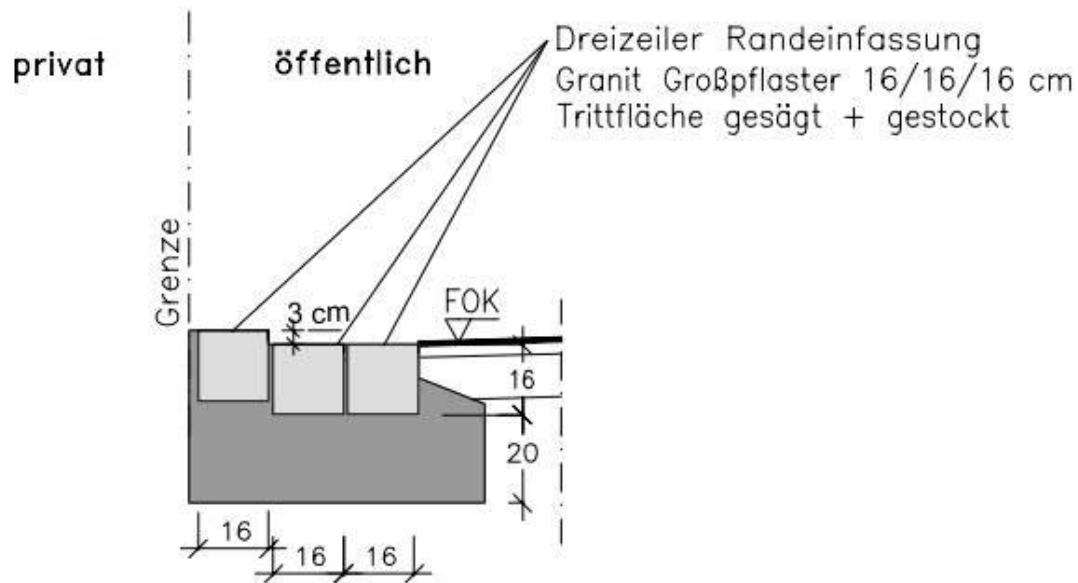



Ortsdurchfahrt Hepsisau – L1212

1. Straßenbau:

Einfassungen

Detail Granit Großpflaster 16/16/16 cm Oberfläche gesägt u. gestockt,
Kanten bruchrau Anschlagkante gefast.





Ortsdurchfahrt Hepsisau – L1212

2. Tiefbau:

Planungsvorgaben:

Abwasser (Stadt Weilheim)


- Sanierung der schadhafte und gem. AKP auszuwechselnder Kanäle
- Auswechslung der Hausanschlussleitungen bis zur Grundstücksgrenze

Trinkwasser (Stadt Weilheim)

- Erneuerung der Hauptleitungen und Überführung vom Württembergischen System ins DIN-System
- Erneuerung der Hausanschlussleitungen bis ins Gebäude (Kostenträger auf Privatgrund ist satzungsgemäß der Grundstückseigentümer)

Straßenbeleuchtung (Stadt Weilheim)

- Erneuerung und Ergänzung der Kabel, Masten und Leuchten



Ortsdurchfahrt Hepsisau – L1212

2. Tiefbau:

Leistungen der Leitungsträger:

Stromversorgung (Netze BW)

- **Erneuerung der Kabel und Verlegung von Erdkabeln in Vorbereitung der Demontage von Freileitungen.**

Telekommunikation (Telekom)


- **Verlegung von Mikroleerrohren (bei Erneuerung der Hausanschlussleitung Trinkwasser Verlegung bis ins Gebäude)**

Telekommunikation (Vodafone)

- **Keine Maßnahmen geplant**

Gasversorgung (Netze BW)

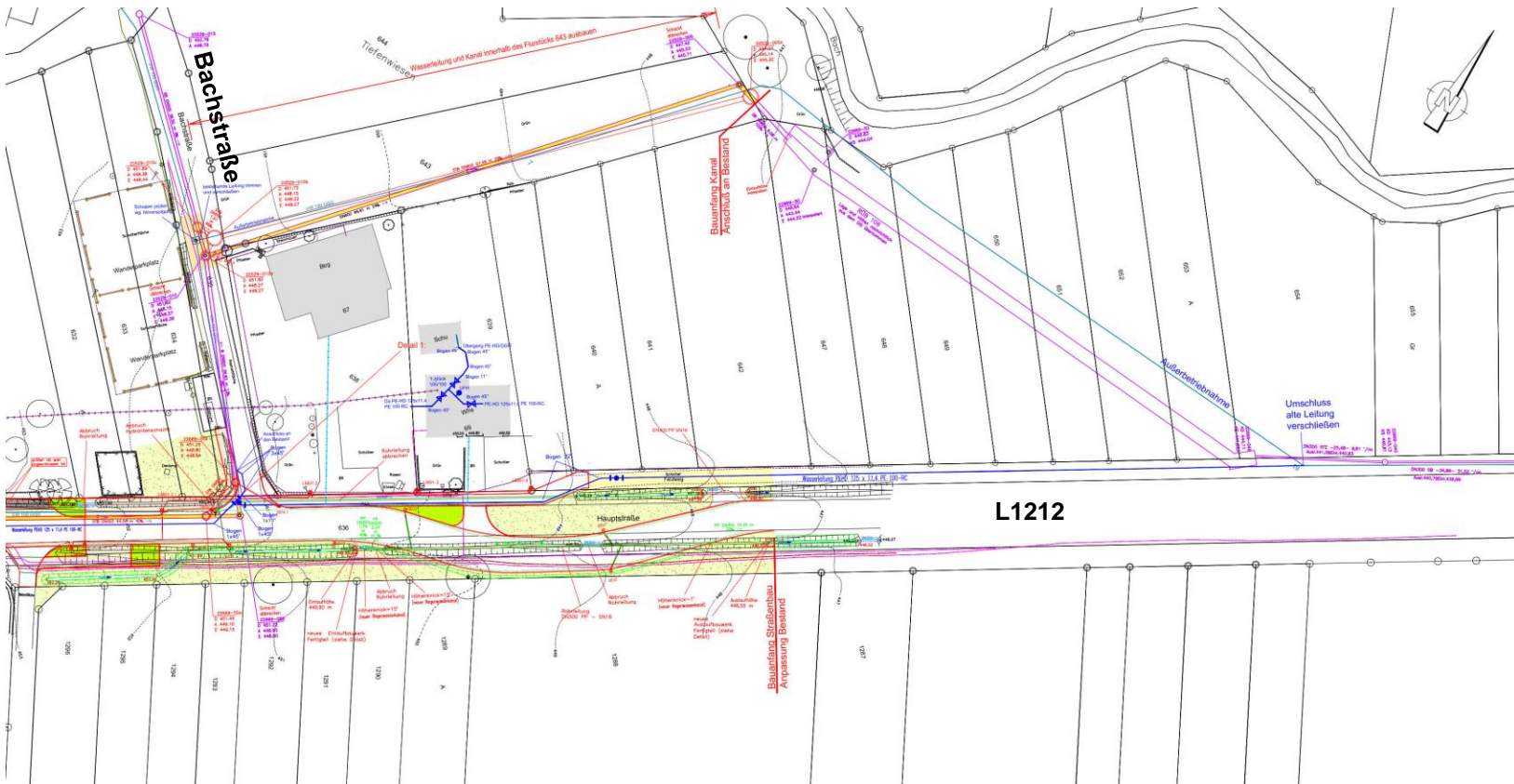
- **Keine Maßnahmen geplant**




Ortsdurchfahrt Hepsisau – L1212

2. Tiefbau:

Abschnitt Ost: Einlauf Regenüberlaufbecken 106 bis Bachstraße

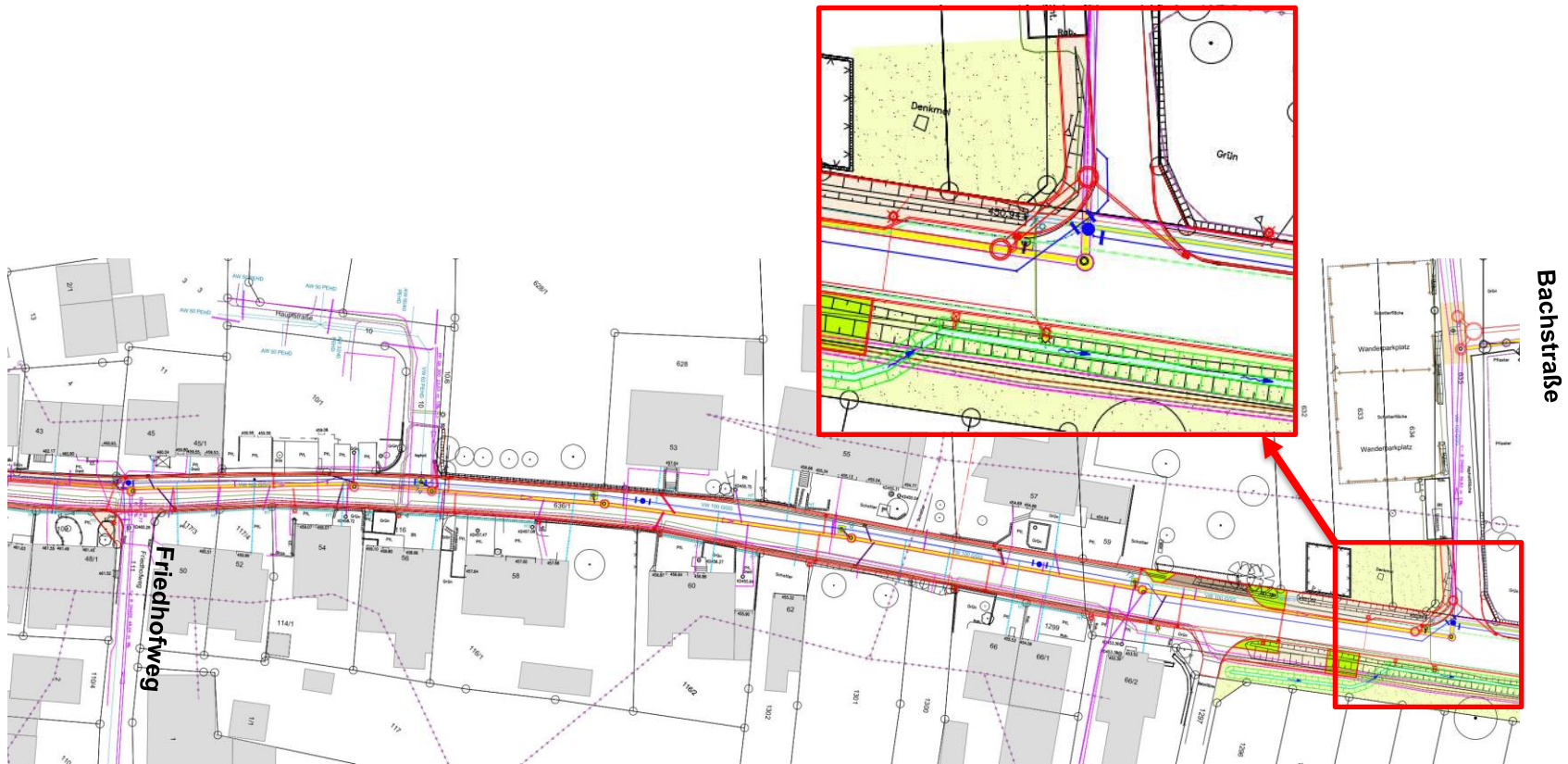





Ortsdurchfahrt Hepsisau – L1212

2. Tiefbau:

Abschnitt Ost: Bachstraße bis Friedhofweg



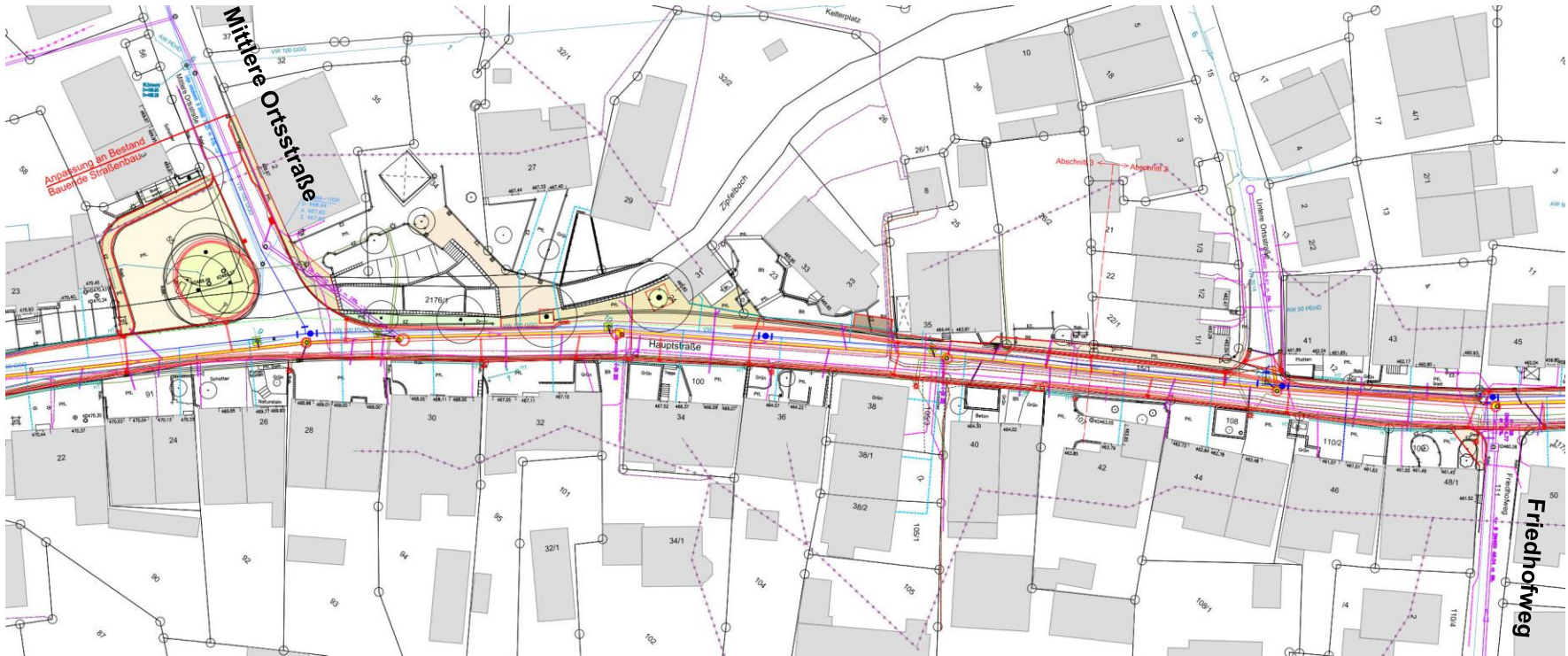
Bachstraße




Ortsdurchfahrt Hepsisau – L1212

2. Tiefbau:

Abschnitt Mitte: Friedhofsweg bis Mittlere Ortsstraße

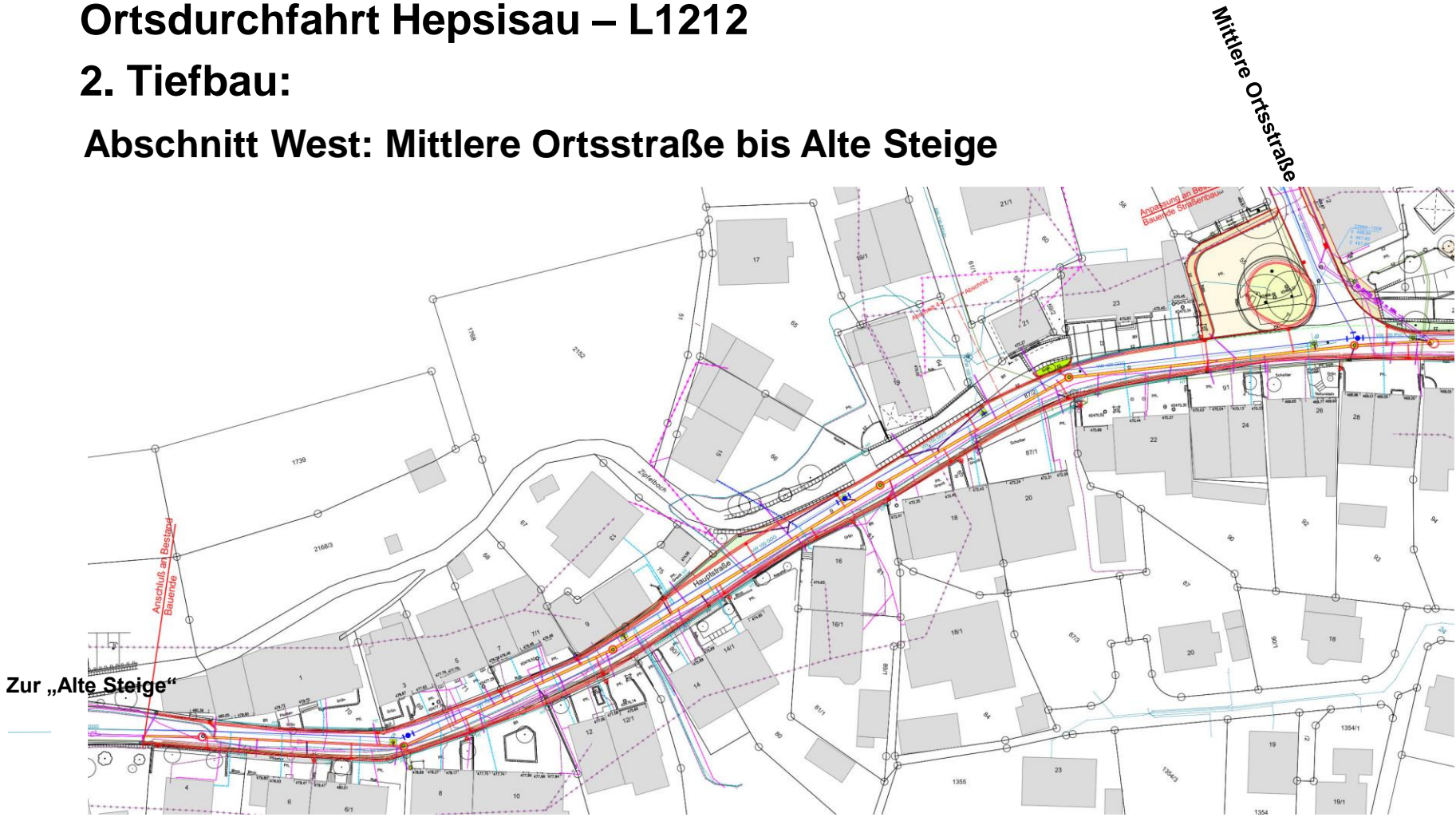





Ortsdurchfahrt Hepsisau – L1212

2. Tiefbau:


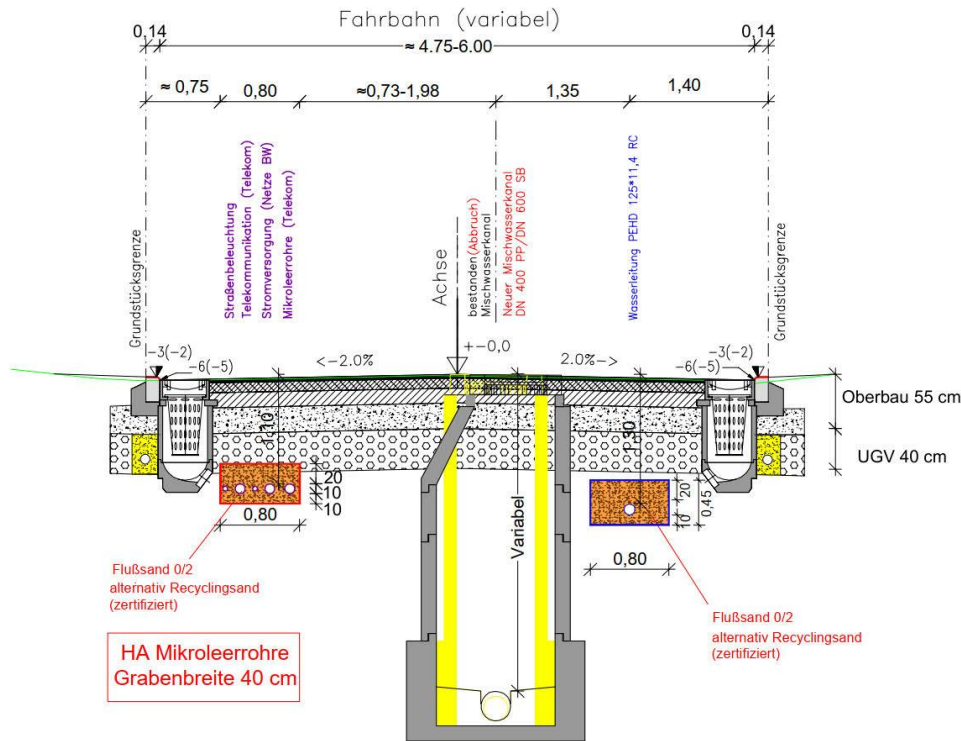
Abschnitt West: Mittlere Ortsstraße bis Alte Steige






Ortsdurchfahrt Hepsisau – L1212

2. Tiefbau: Straßenquerschnitt






Ortsdurchfahrt Hepsisau – L1212

3. Bauzeit:

- **Baubeginn voraussichtlich in der Woche vom 04. Oktober 2022**
- **Geplantes Bauende: Dezember 2023**
Je nach Witterung bzw. aufgrund der erforderlichen Mindesttemperaturen im Asphaltbau ist es möglich, dass eine Fertigstellung erst im April 2024 erfolgt.




Ortsdurchfahrt Hepsisau – L1212

4. Verkehrsführung:

Planungsvorgaben:

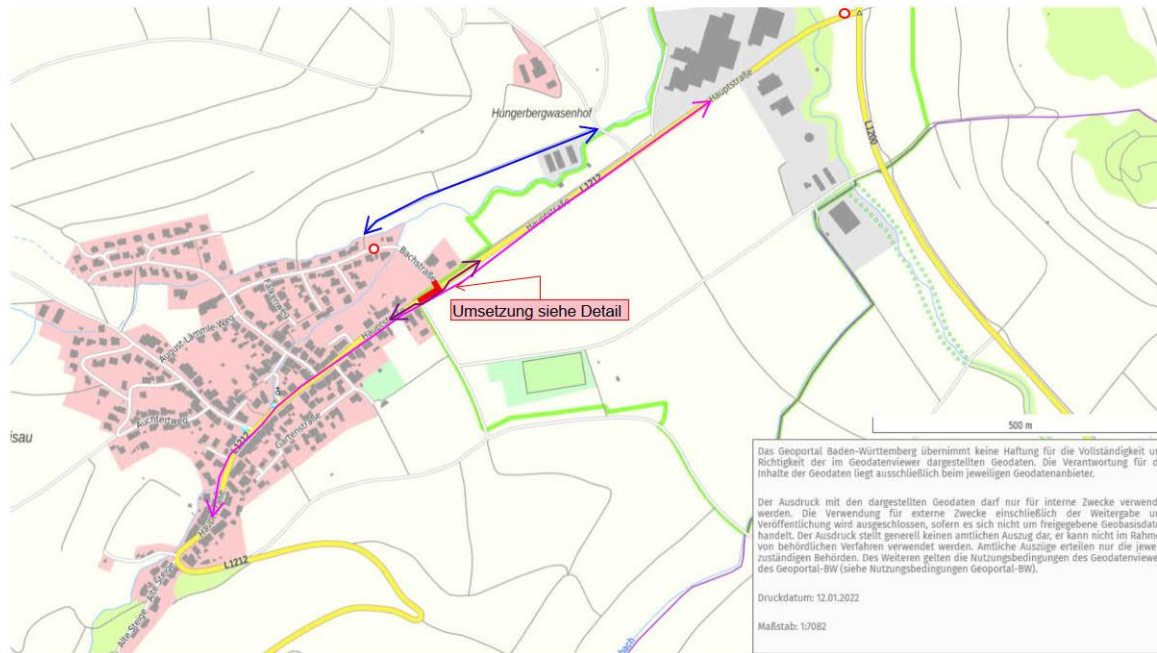
- **Aufrechterhaltung der Infrastruktur zur Ver- und Entsorgung (Trinkwasser, Abwasser, Strom etc.)**
- **Sicherer Schulweg**
- **Aufrechterhaltung Busverbindung**
- **Rettungswege für Einsatzfahrzeuge**
- **Erreichbarkeit der Grundstücke**
- **Winterdienst**
- **Aus wirtschaftlicher, technischer und terminlicher Sicht optimaler Bauablauf**



Ortsdurchfahrt Hepsisau – L1212

4. Verkehrsführung:

Bauphase Tiefbau 01 (2022)



OD frei nur für Anlieger.
Keine Durchfahrt nach
Ochsenwang.

- █ Baubereich
- █ Anliegerverkehr
- prov. Buswendefläche
- █ Busumfahrung
- █ Schulradweg

Das Geoportall Baden-Württemberg übernimmt keine Haftung für die Vollständigkeit und Richtigkeit der im Geodatienviewer dargestellten Geodaten. Die Verantwortung für die Inhalte der Geodaten liegt ausschließlich beim jeweiligen Geodatenanbieter.

Der Ausdruck mit den dargestellten Geodaten darf nur für interne Zwecke verwendet werden. Die Verwendung für externe Zwecke einschließlich der Weitergabe und Veröffentlichung wird ausgeschlossen, sofern es sich nicht um freigegebene Geodaten handelt. Der Ausdruck stellt generell keinen amtlichen Auszug dar, er kann nicht im Rahmen von behördlichen Verfahren verwendet werden. Amtliche Auszüge erteilen nur die jeweils zuständigen Behörden. Des Weiteren gelten die Nutzungsbedingungen des Geodatienviewers des Geoportall-BW (siehe Nutzungsbedingungen Geoportall-BW).


Druckdatum: 12.01.2022

Maßstab: 1:7082



<https://www.geoportall-bw.de>

Dienste: siehe <https://www.geoportall-bw.de/quelle> & <https://www.geoportall-bw.de/nutzungsbedingungen>

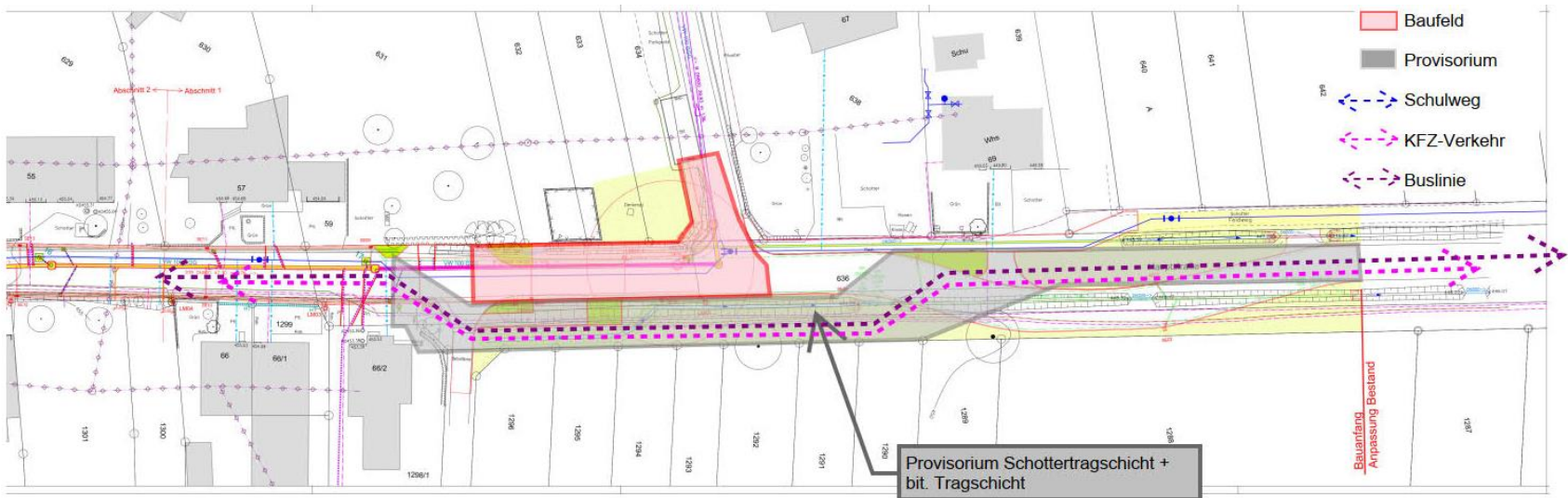



Ortsdurchfahrt Hepsisau – L1212

4. Verkehrsführung:

Bauphase Tiefbau 01 (2022)

Abschnitt 1: Kanal + Wasserleitung (Ampelregelung mit Sensorsteuerung)



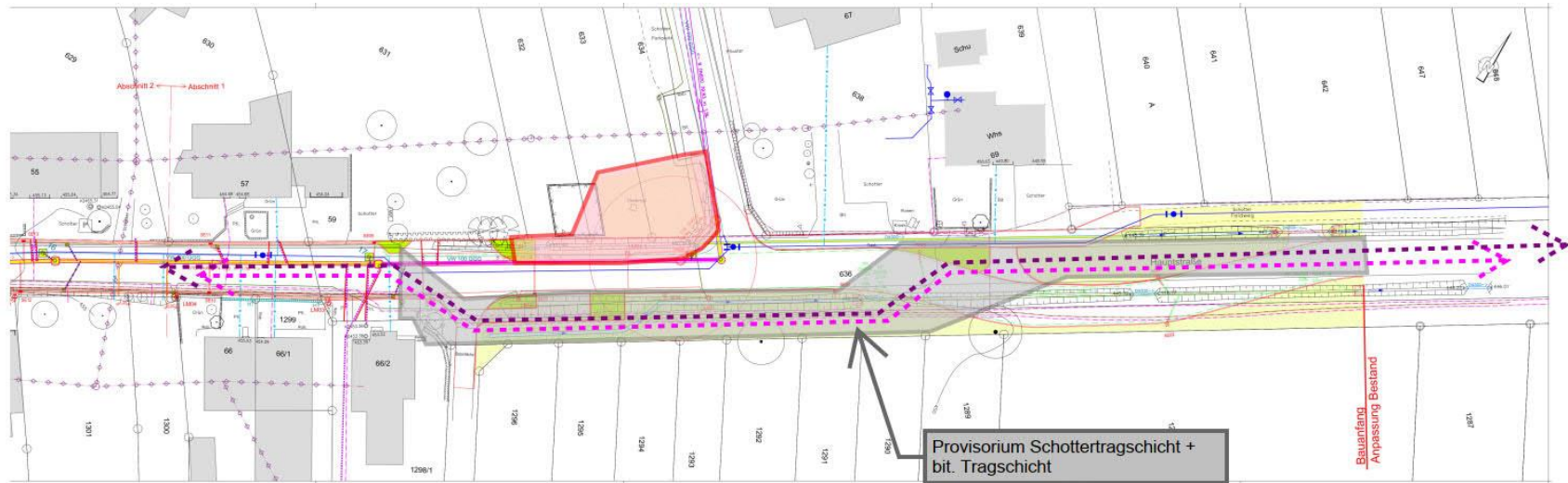


Ortsdurchfahrt Hepsisau – L1212

4. Verkehrsführung:

Bauphase Tiefbau 01 (2022)

Abschnitt 2: Herstellung prov. Buswendefläche (Ampelregelung mit Sensorsteuerung)



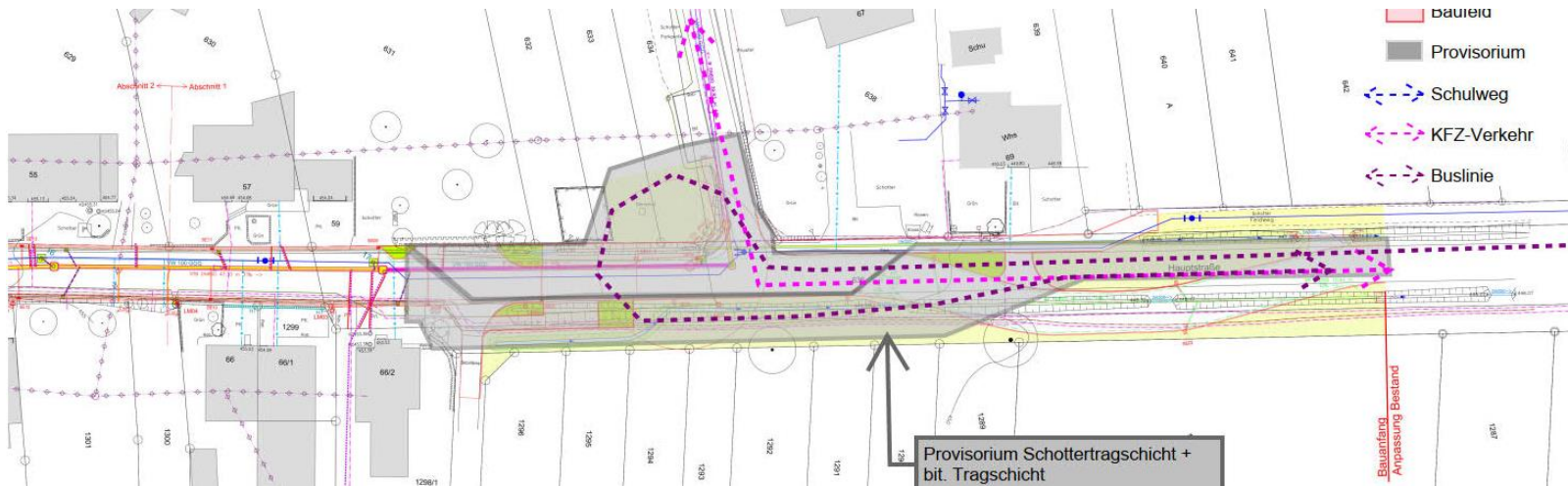



Ortsdurchfahrt Hepsisau – L1212

4. Verkehrsführung:

Bauphase Tiefbau 01 (2022)

Abschnitt 3: Betrieb prov. Buswendefläche

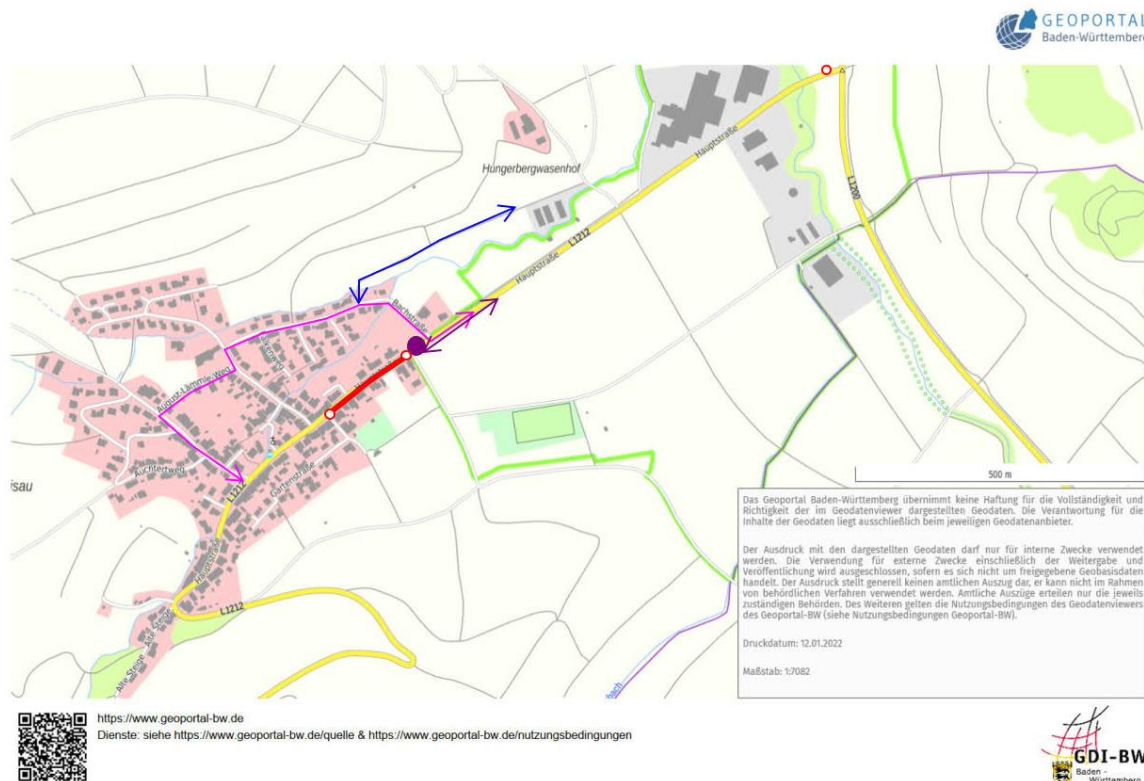




Ortsdurchfahrt Hepsisau – L1212


4. Verkehrsführung:

Bauphase Tiefbau 02 (2022)



OD frei nur für Anlieger.
Keine Durchfahrt nach
Ochsenwang.

- █ Baubereich
- █ Anliegerverkehr
- prov. Buswendefläche
- █ Busumfahrung
- █ Schulradweg



Ortsdurchfahrt Hepsisau – L1212

4. Verkehrsführung: Bauphase Straßenbau 01 (2022)



OD frei nur für Anlieger.
Keine Durchfahrt nach
Ochsenwang.

- Baubereich
- Anliegerverkehr
- prov. Buswendefläche
- Busumfahrung
- Schulradweg

Das Geoportal Baden-Württemberg übernimmt keine Haftung für die Vollständigkeit und Richtigkeit der im Geodatenviewer dargestellten Geodaten. Die Verantwortung für die Inhalte der Geodaten liegt ausschließlich beim jeweiligen Geodatenanbieter.

Der Ausdruck mit den dargestellten Geodaten darf nur für interne Zwecke verwendet werden. Die Verwendung für externe Zwecke einschließlich der Weitergabe und Veröffentlichung wird ausgeschlossen, sofern es sich nicht um freigegebene Geobasisdaten handelt. Der Ausdruck stellt generell keinen amtlichen Auszug dar, er kann nicht im Rahmen von behördlichen Verfahren verwendet werden. Amtliche Auszüge erteilen nur die jeweils zuständigen Behörden. Des Weiteren gelten die Nutzungsbedingungen des Geodatenviewers des Geoportal-BW (siehe Nutzungsbedingungen Geoportal-BW).


Druckdatum: 12.01.2022

Maßstab: 1:7082



<https://www.geoportal-bw.de>
Dienste: siehe <https://www.geoportal-bw.de/quelle> & <https://www.geoportal-bw.de/nutzungsbedingungen>

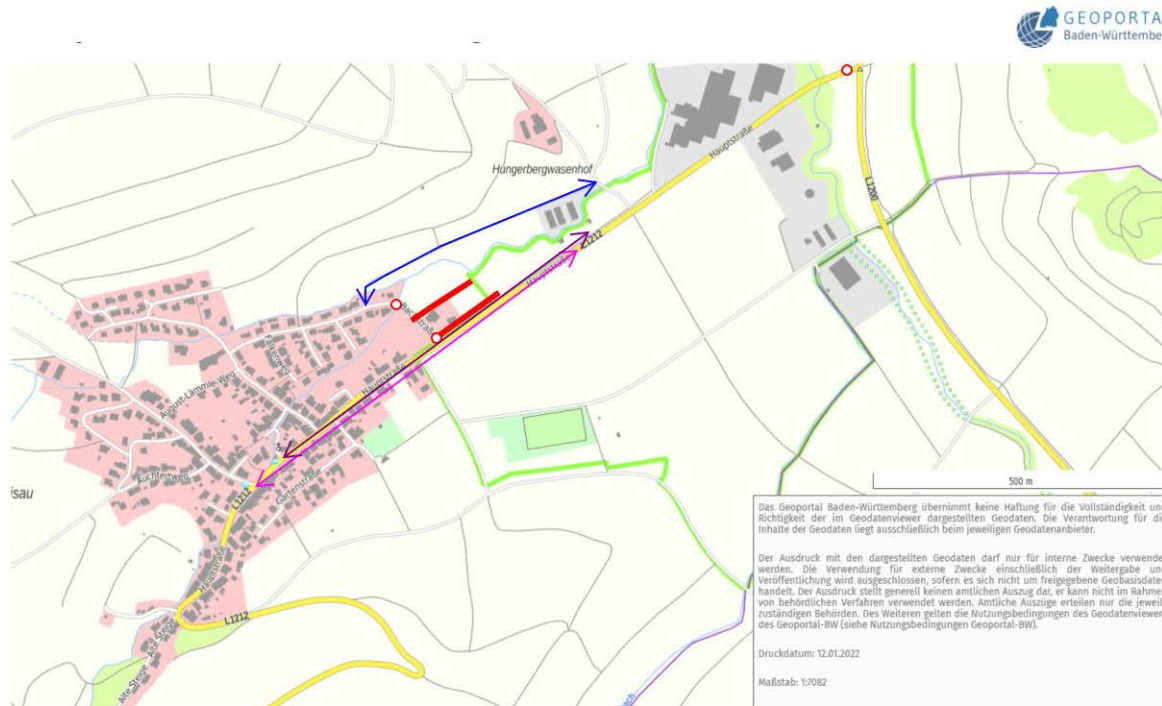




Ortsdurchfahrt Hepsisau – L1212

4. Verkehrsführung:

Bauphase Tiefbau 03 (2022/2023) (Kanal + Wasserleitung)



OD frei nur für Anlieger.
Keine Durchfahrt nach
Ochsenwang.


- █ Baubereich
- █ Anliegerverkehr
- prov. Buswendefläche
- █ Busumfahrung
- █ Schulradweg



<https://www.geoportall-bw.de>

Dienste: siehe <https://www.geoportall-bw.de/quelle> & <https://www.geoportall-bw.de/nutzungsbedingungen>

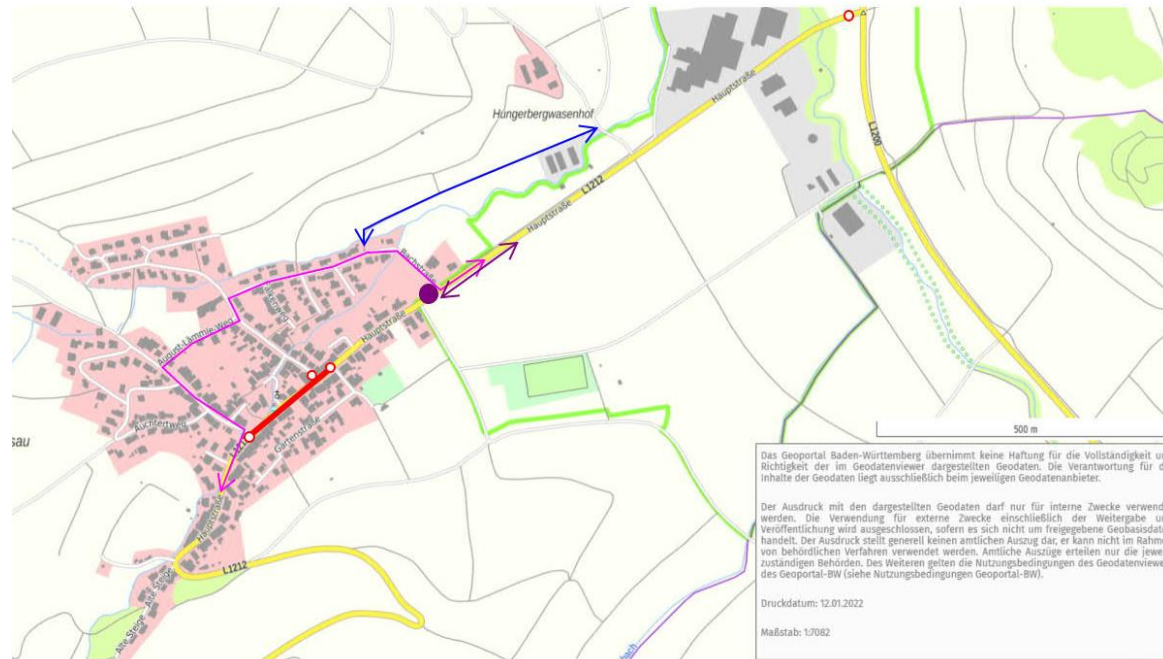




Ortsdurchfahrt Hepsisau – L1212

4. Verkehrsführung:

Bauphase Tiefbau 04 (2023)



OD frei nur für Anlieger.
Keine Durchfahrt nach
Ochsenwang.

- █ Baubereich
- █ Anliegerverkehr
- prov. Buswendefläche
- █ Busumfahrung
- █ Schulradweg

Das Geoportal Baden-Württemberg übernimmt keine Haftung für die Vollständigkeit und Richtigkeit der im Geodatenviewer dargestellten Geodaten. Die Verantwortung für die Inhalte der Geodaten liegt ausschließlich beim jeweiligen Geodatenanbieter.

Der Ausdruck mit den dargestellten Geodaten darf nur für interne Zwecke verwendet werden. Die Verwendung für externe Zwecke einschließlich der Weitergabe und Veröffentlichung wird ausgeschlossen, sofern es sich nicht um freigegebene Geobasisdaten handelt. Der Ausdruck stellt generell keinen amtlichen Auszug dar, er kann nicht im Rahmen von behördlichen Verfahren verwendet werden. Amtliche Auszüge erteilen nur die jeweils zuständigen Behörden. Des Weiteren gelten die Nutzungsbedingungen des Geodatenviewers des Geoportal-BW (siehe Nutzungsbedingungen Geoportal-BW).


Druckdatum: 12.01.2022

Maßstab: 1:7062



<https://www.geoportal-bw.de>
Dienste: siehe <https://www.geoportal-bw.de/quelle> & <https://www.geoportal-bw.de/nutzungsbedingungen>

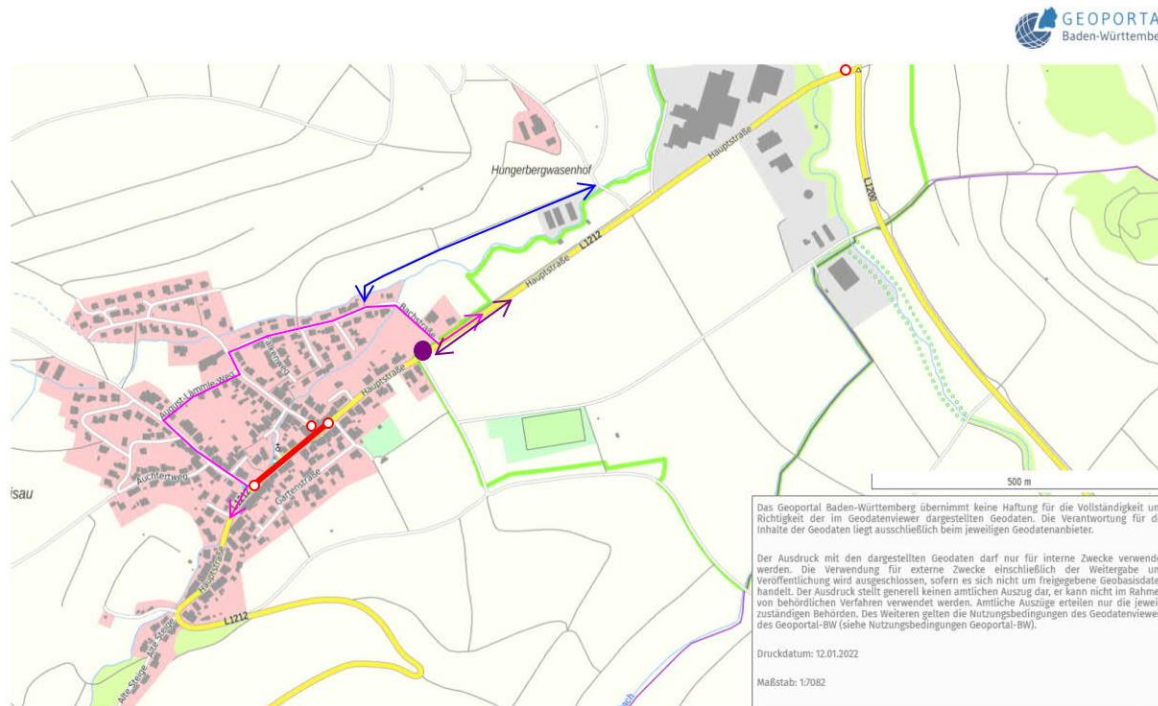




Ortsdurchfahrt Hepsisau – L1212

4. Verkehrsführung:

Bauphase Straßenbau 02 (2023) (nur Asphalttragschicht)



GEOPORTAL
Baden-Württemberg


OD frei nur für Anlieger.
Keine Durchfahrt nach
Ochsenwang.

- █ Baubereich
- █ Anliegerverkehr
- prov. Buswendefläche
- █ Busumfahrung
- █ Schulradweg



<https://www.geoportal-bw.de>
Dienste: siehe <https://www.geoportal-bw.de/quelle> & <https://www.geoportal-bw.de/nutzungsbedingungen>

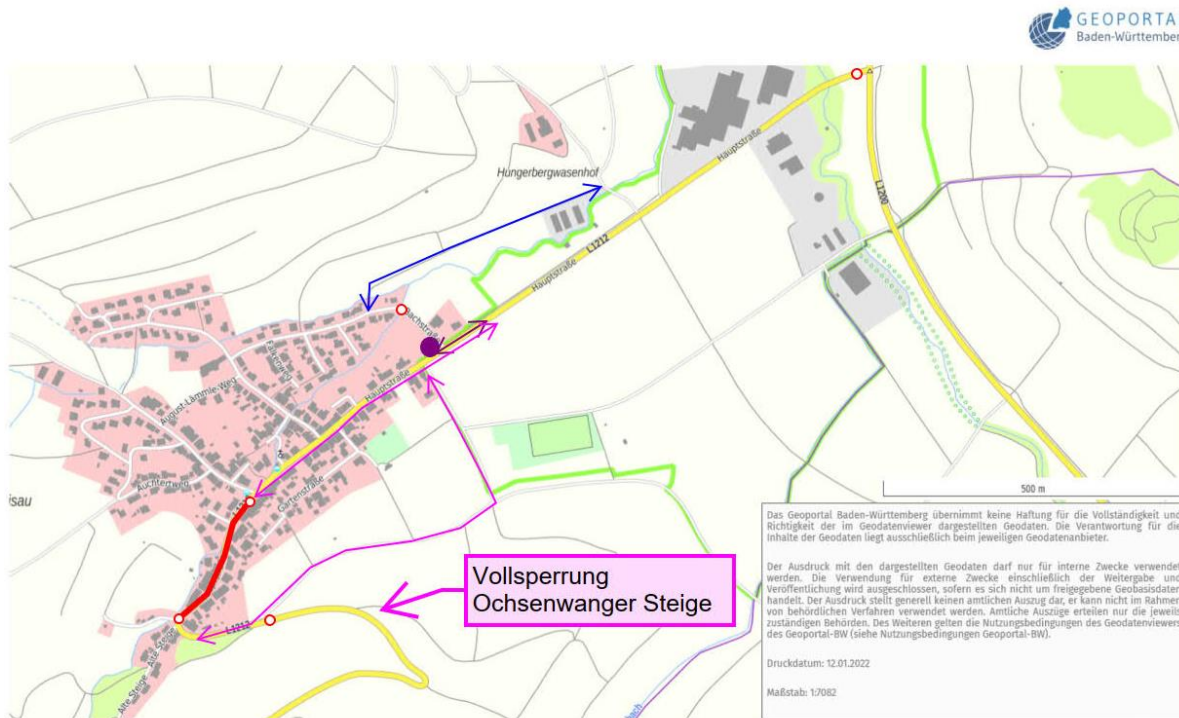




Ortsdurchfahrt Hepsisau – L1212

4. Verkehrsführung:

Bauphase Tiefbau 05 (2023)




OD frei nur für Anlieger.
Keine Durchfahrt nach
Ochsenwang.

- █ Baubereich
- █ Anliegerverkehr
- prov. Buswendefläche
- █ Busumfahrung
- █ Schulradweg



<https://www.geoportal-bw.de>
Dienste: siehe <https://www.geoportal-bw.de/quelle> & <https://www.geoportal-bw.de/nutzungsbedingungen>

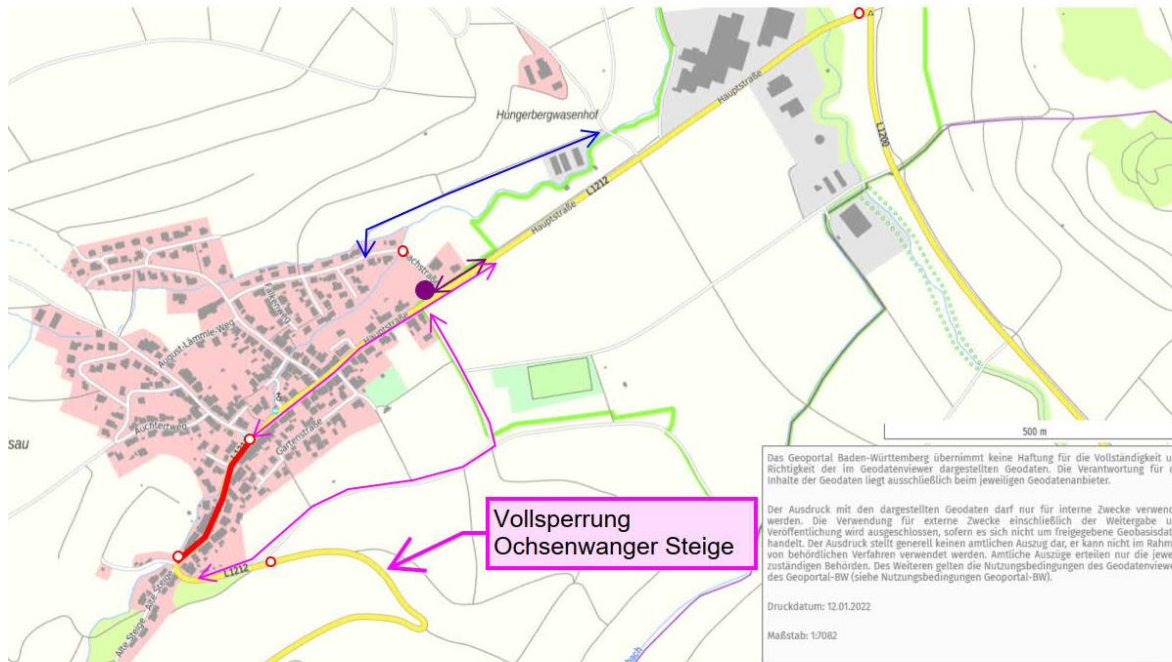




Ortsdurchfahrt Hepsisau – L1212

4. Verkehrsführung:

Bauphase Straßenbau 03 (2023) (nur Asphalttragschicht)



OD frei nur für Anlieger.
Keine Durchfahrt nach
Ochsenwang.

- █ Baubereich
- █ Anliegerverkehr
- prov. Buswendefläche
- █ Busumfahrung
- █ Schulradweg

Das Geoportal Baden-Württemberg übernimmt keine Haftung für die Vollständigkeit und Richtigkeit der im Geodatenviewer dargestellten Geodaten. Die Verantwortung für die Inhalte der Geodaten liegt ausschließlich beim jeweiligen Geodatenanbieter.

Der Ausdruck mit den dargestellten Geodaten darf nur für interne Zwecke verwendet werden. Die Verwendung für externe Zwecke einschließlich der Weitergabe und Veröffentlichung wird ausgeschlossen, sofern es sich nicht um freigegebene Geobasisdaten handelt. Der Ausdruck stellt generell keinen amtlichen Auszug dar, er kann nicht im Rahmen von behördlichen Verfahren verwendet werden. Amtliche Auszüge erteilen nur die jeweils zuständigen Behörden. Des Weiteren gelten die Nutzungsbedingungen des Geodatenviewers des Geoportal-BW (siehe Nutzungsbedingungen Geoportal-BW).


Druckdatum: 12.01.2022

Maßstab: 1/7082



<https://www.geoportal-bw.de>
Dienste: siehe <https://www.geoportal-bw.de/quelle> & <https://www.geoportal-bw.de/nutzungsbedingungen>

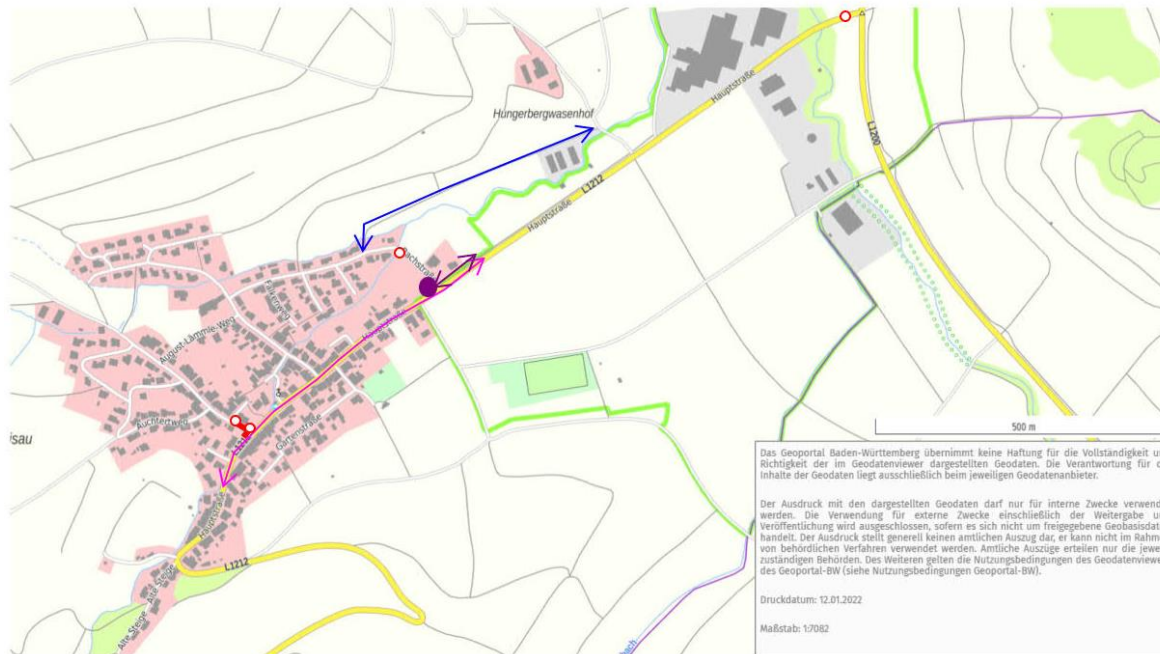




Ortsdurchfahrt Hepsisau – L1212

4. Verkehrsführung:

Bauphase Straßenbau 04 (2023)



OD frei nur für Anlieger.
Keine Durchfahrt nach
Ochsenwang.

- █ Baubereich
- █ Anliegerverkehr
- prov. Buswendefläche
- █ Busumfahrung
- █ Schulradweg

Das Geoportal Baden-Württemberg übernimmt keine Haftung für die Vollständigkeit und Richtigkeit der im Geodatenviewer dargestellten Geodaten. Die Verantwortung für die Inhalte der Geodaten liegt ausschließlich beim jeweiligen Geodatenanbieter.

Der Ausdruck mit den dargestellten Geodaten darf nur für interne Zwecke verwendet werden. Die Verwendung für externe Zwecke einschließlich der Weitergabe und Veröffentlichung wird ausgeschlossen, sofern es sich nicht um freigegebene Geobasisdaten handelt. Der Ausdruck stellt generell keinen amtlichen Auszug dar, er kann nicht im Rahmen von behördlichen Verfahren verwendet werden. Amtliche Auszüge erteilen nur die jeweils zuständigen Behörden. Des Weiteren gelten die Nutzungsbedingungen des Geodatenviewers des Geoportal-BW (siehe Nutzungsbedingungen Geoportal-BW).


Druckdatum: 12.01.2022

Maßstab: 1:7062



<https://www.geoportal-bw.de>
Dienste: siehe <https://www.geoportal-bw.de/quelle> & <https://www.geoportal-bw.de/nutzungsbedingungen>





Ortsdurchfahrt Hepsisau – L1212

4. Verkehrsführung:

Bauphase Straßenbau 05 (2023) (nur Asphalttragschicht)




OD frei nur für Anlieger.
Keine Durchfahrt nach
Ochsenwang.

- Baubereich
- Anliegerverkehr
- prov. Buswendefläche
- Busumfahrung
- Schulradweg
- fertiggestellte Buswendefläche



<https://www.geoportale-bw.de>
Dienste: siehe <https://www.geoportale-bw.de/quelle> & <https://www.geoportale-bw.de/nutzungsbedingungen>





Ortsdurchfahrt Hepsisau – L1212

4. Verkehrsführung:

Bauphase Straßenbau 05 (2023) (nur Asphalttragschicht)

Bauphase 1: nördlicher Teil Ortseingang (Ampelregelung mit Sensorsteuerung)






Ortsdurchfahrt Hepsisau – L1212

4. Verkehrsführung:

Bauphase Straßenbau 05 (2023) (nur Asphalttragschicht)

Bauphase 2: südlicher Teil Ortseingang (Ampelregelung mit Sensorsteuerung)

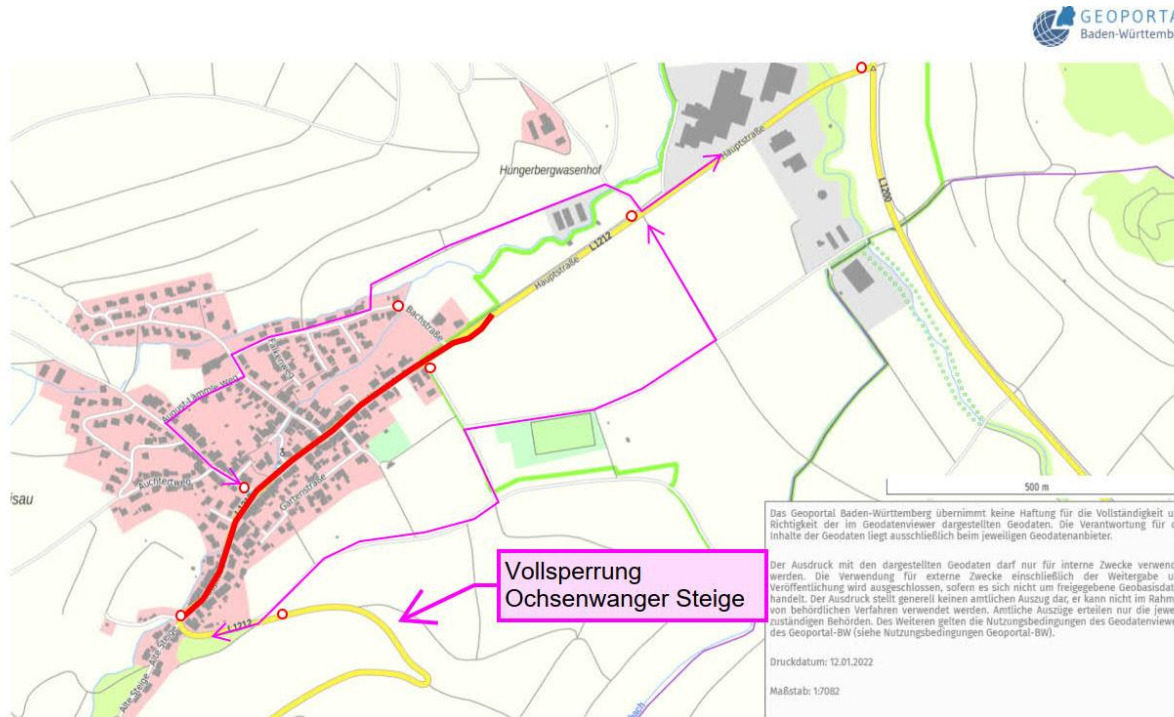




Ortsdurchfahrt Hepsisau – L1212

4. Verkehrsführung:

Bauphase Straßenbau 06 (Nov 2023) (Asphaltdeckschicht - Wochenende)



GEOPORTAL
Baden-Württemberg


OD frei nur für Anlieger.
Keine Durchfahrt nach
Ochsenwang.

- █ Baubereich
- █ Anliegerverkehr
- prov. Buswendefläche
- █ Busumfahrung
- █ Schulradweg
- fertiggestellte Buswendefläche



<https://www.geoportall-bw.de>
Dienste: siehe <https://www.geoportall-bw.de/quelle> & <https://www.geoportall-bw.de/nutzungsbedingungen>

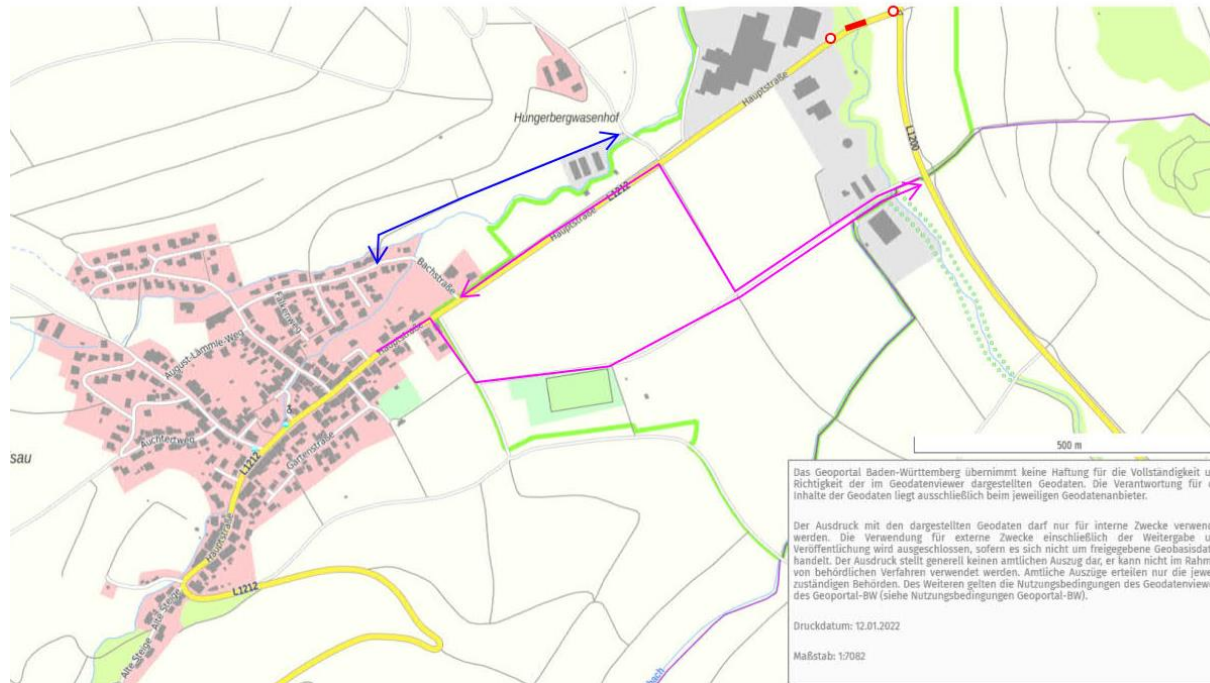




Ortsdurchfahrt Hepsisau – L1212

4. Verkehrsführung:

Bauphase Straßenbau 07 (Nov 2023) (Brückensanierung)




OD frei nur für Anlieger.
Keine Durchfahrt nach
Ochsenwang.

- Baubereich
- Anliegerverkehr
- prov. Buswendefläche
- Busumfahrung
- Schulradweg
- fertiggestellte Buswendefläche



<https://www.geoportal-bw.de>
Dienste: siehe <https://www.geoportal-bw.de/quelle> & <https://www.geoportal-bw.de/nutzungsbedingungen>

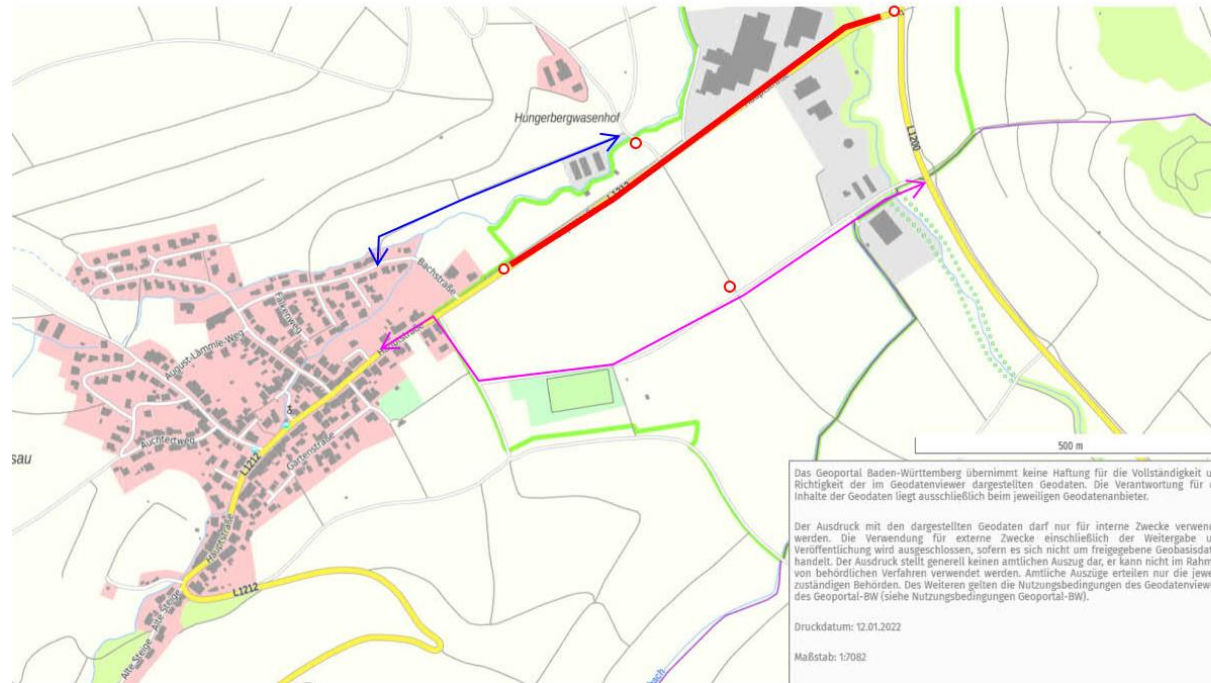




Ortsdurchfahrt Hepsisau – L1212

4. Verkehrsführung:

Bauphase Straßenbau 08 (Nov 2023) (Deckenerneuerung)



OD frei nur für Anlieger.
Keine Durchfahrt nach
Ochsenwang.

- Baubereich
- Anliegerverkehr
- prov. Buswendefläche
- Busumfahrung
- Schulradweg
- fertiggestellte Buswendefläche

Das Geoportal Baden-Württemberg übernimmt keine Haftung für die Vollständigkeit und Richtigkeit der im Geodatenviewer dargestellten Geodaten. Die Verantwortung für die Inhalte der Geodaten liegt ausschließlich beim jeweiligen Geodatenanbieter.

Der Ausdruck mit den dargestellten Geodaten darf nur für interne Zwecke verwendet werden. Die Verwendung für externe Zwecke einschließlich der Weitergabe und Veröffentlichung wird ausgeschlossen, sofern es sich nicht um freigegebene Geobasisdaten handelt. Der Ausdruck stellt generell keinen amtlichen Auszug dar; er kann nicht im Rahmen von behördlichen Verfahren verwendet werden. Amtliche Auszüge erteilen nur die jeweils zuständigen Behörden. Des Weiteren gelten die Nutzungsbedingungen des Geodatenviewers des Geoportal-BW (siehe Nutzungsbedingungen Geoportal-BW).


Druckdatum: 12.01.2022

Maßstab: 1:7082



<https://www.geoportal-bw.de>
Dienste: siehe <https://www.geoportal-bw.de/quelle> & <https://www.geoportal-bw.de/nutzungsbedingungen>

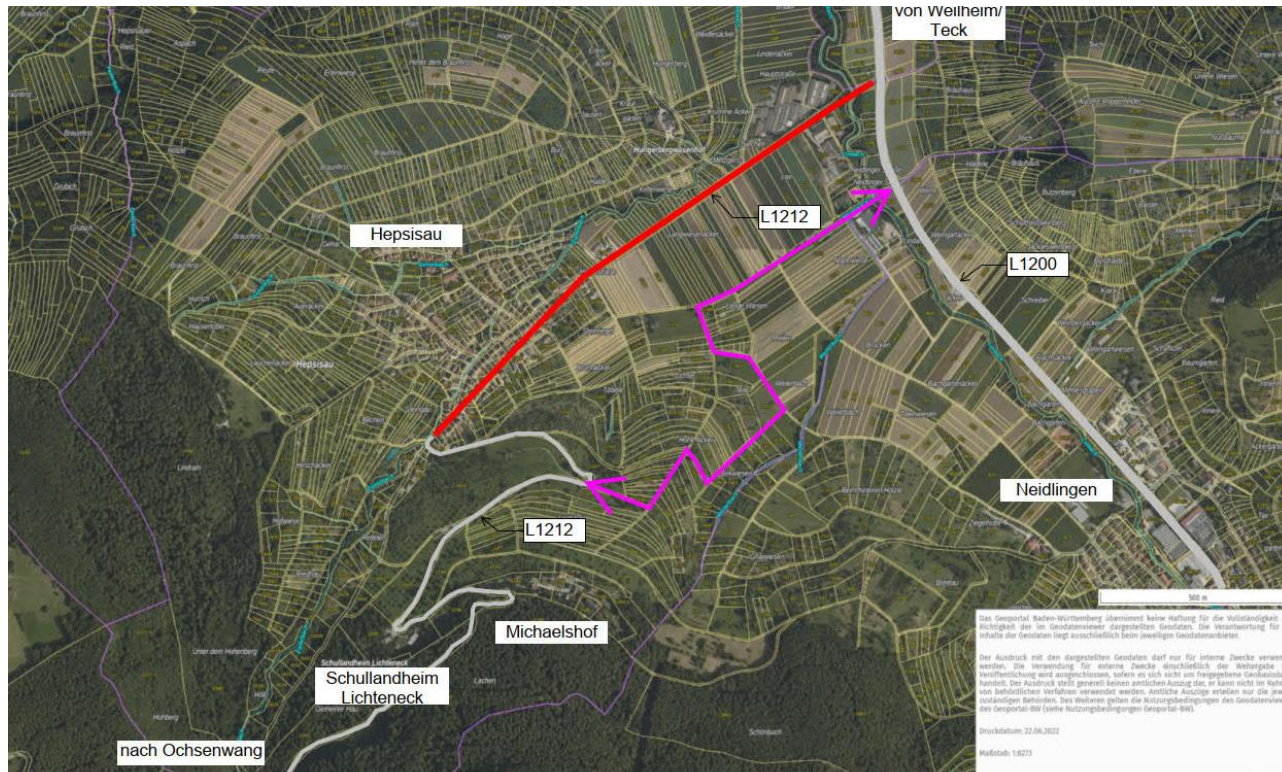







Ortsdurchfahrt Hepsisau – L1212

4. Verkehrsführung:

Verkehrsführung Rettungsfahrzeuge während der Baumaßnahme



-  Baubereich (Ausführung in Teilabschnitten)
-  Fahrweg Rettungsfahrzeuge

 <https://www.geoportal-bw.de>
Dienstleister: siehe <https://www.geoportal-bw.de/Quelle> & <https://www.geoportal-bw.de/nutzungsbedingungen>






Ortsdurchfahrt Hepsisau – L1212

5. Allgemeines:

- **Kirschenverkauf 2023**
- **Baumaßnahme Michaelshof**



Ortsdurchfahrt Hepsisau – L1212

6. Ansprechpartner

Stadt Weilheim:

Benjamin Born

B.Born@weilheim-teck.de

07023-106-660

**SI Beratende Ingenieure GmbH +
Co.KG:**

Andreas Gruß

Andreas.Gruss@si-ingenieure.eu

07023-90074-12



Vielen Dank für die
Aufmerksamkeit!