








# Vegetationstypen

Felddaten (umrandet)  
aus Luftbildinformationen modelliert (randlos)

50 0 50 100 Meters

1:2500



	Quellflur	0,13
	Basisches Kleinseggenried	1,22
	Feuchtwiese	1,07
	Nichtsaurer alpiner Rasen	2,51
	Saurer alpiner Rasen	0,40
	Trockenrasen	2,20
	Mesisch-feuchte Hochstaudenflur	0,08
	nicht bestimmt	0

Gesamtfläche 7,62

Ligmar

Wirkungskontrolle Moorbiotope  
Stichprobe 84  
Ersterhebung 1997 - 2001



Beratungsstelle für  
Moorschutz  
CH-8903 Birmensdorf