
 digitale Neuzeichnung Flächennutzungsplan
(Gemeinde Raesfeld, Gemeinde Wadersloh, Stadt Rees, Gemeinde Ascheberg)

 Neuaufstellung Flächennutzungsplan

Hochsauerlandkreis:
Gemeinde Bestwig, Gemeinde Eslohe

Kreis Warendorf:
Gemeinde Ostbevern, Stadt Sassenberg, Stadt Oelde

Kreis Herford:
Gemeinde Hiddenhausen, Gemeinde Kirchlengern

Kreis Gütersloh:
Stadt Halle Westf., Stadt Steinhagen

Kreis Soest:
Gemeinde Möhnesee


Kreis Unna:
Stadt Lünen

Kreis Recklinghausen:
Stadt Oer-Erkenschwick, Stadt Haltern am See

Kreis Coesfeld:
Stadt Ofen, Gemeinde Nordkirchen, Gemeinde Senden

Kreis Steinfurt:
Stadt Steinfurt, Stadt Tecklenburg, Stadt Lengerich

Kreis Borken:
Stadt Stadtlonn

 Neuaufstellung Flächennutzungsplan mit Leitbildprozess

Kreis Unna:
Gemeinde Bönen

Kreis Recklinghausen:
Stadt Datteln


Kreis Soest:
Stadt Erwitte

Hochsauerlandkreis:
Stadt Olsberg

Märkischer Kreis:
Stadt Lüdenscheid

Kreis Warendorf:
Stadt Sendenhorst, Stadt Telgte

Kreis Steinfurt:
Gemeinde Metelen, Gemeinde Nordwalde

 Flächennutzungsplan Windkonzentrationszonen

Hochsauerlandkreis:
Stadt Olsberg, Gemeinde Eslohe

Kreis Warendorf:
Gemeinde Ostbevern, Stadt Sassenberg, Stadt Oelde, Stadt Telgte, Stadt Sendenhorst, Gemeinde Wadersloh, Stadt Drensteinfurt

Kreis Herford:
Gemeinde Hiddenhausen, Gemeinde Kirchlengern

Kreis Gütersloh:
Stadt Halle Westf., Stadt Steinhagen

Kreis Coesfeld:
Stadt Coesfeld, Gemeinde Rosendahl, Gemeinde Senden


Kreis Steinfurt:
Stadt Steinfurt, Gemeinde Wetringen, Gemeinde Metelen, Gemeinde Nordwalde, Stadt Laer, Gemeinde Altenberge

Kreis Borken:
Stadt Stadtlonn, Gemeinde Raesfeld

Kreis Paderborn:
Stadt Paderborn

Vorbereitende Bauleitplanung

Flächennutzungspläne
bearbeitet durch Wolters Partner ab 1990

	Maßstab	ohne	WOLTERS PARTNER ARCHITEKTEN BDA • STADTPLANER DASL Daruper Straße 15 • D-48653 Coesfeld Telefon +49-2541-9408-0 • Telefax 6088 info@wolterspartner.de
	Blattgröße	DIN A3	
	Bearbeiter	A. Ahn	
	Datum	August 2009	