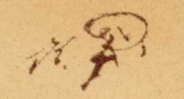


# Stadtgemeinde Köln.

**Für Vermerke**


Angefertigt: Köln im Juni 1950.  
Liegenschaftsamt,  
Vermessungsabteilung.

*Stümpgen*



## Eigentümerverzeichnis.

Flur	Flurstück	Eigentümer
45	2185 2183 2184 149 0142 148 148 1	Stadtgemeinde Köln.
	2173 2174 2175 2176 148 148 148 148	Genossenschaftlicher Wohnungsverein, e.G.m.B.H.



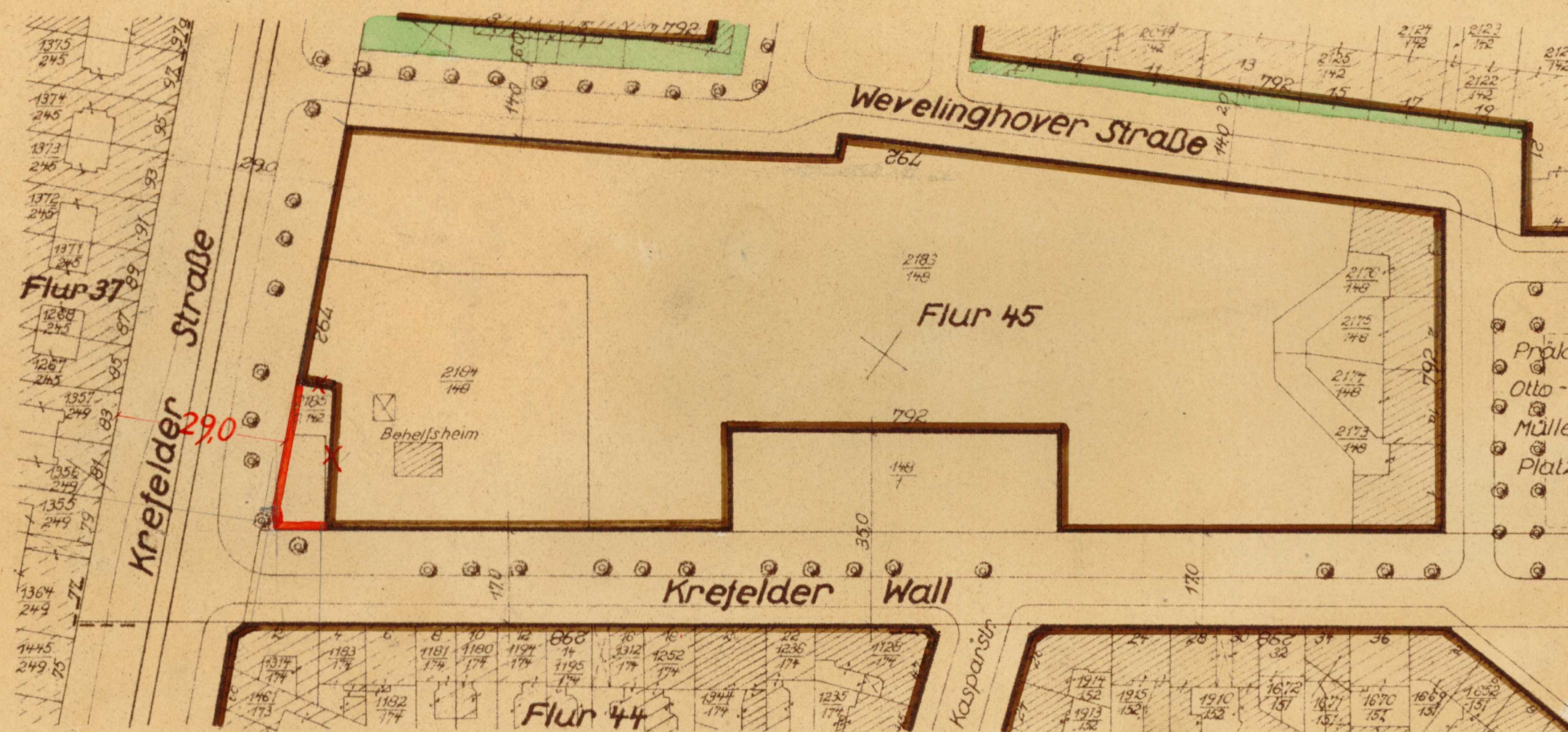
Bearbeitet bezgl. der in ROT eingetragenen und hinterlegten Bau- und Straßenfluchtlinien. Die fortfallenden Fluchtlinien sind rot gekreuzt.

Köln, den 28. Juni 1950

Städtebauamt

*Dr. Schwarz*

Bearb. *Stümpgen*



zu Städtebauamt Nr. 69

Genehmigt durch Beschluß der Stadtvertretung vom

12.9.1950 Nr. 21

BAUAUFSICHTLICH ZUGESTIMMT

KÖLN, den 22.9.1950

DER OBERSTADTDIREKTOR  
BAUAUFSICHTSAMT  
I. A.

Der Oberstadtdirektor  
i. V.

*W. Meyer*

Gemäß § 7 des Straßen- und Bauordnungs-  
liniengesetzes vom 2.7.1875 offengelegt  
vom 26.9. bis 9.10.1950 einschl.

Städtebauamt

Dieser Fluchtlinienplan wird  
hiermit festgestellt:

KÖLN, den 26.10.1950

Der Oberstadtdirektor  
i. V.

*W. Meyer*

**EO  
8077**

Maßstab 1:1000