





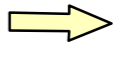









Legende

-  Bergwerksfeld
»Fressdorfer Heide«
-  Bewilligungsfeld
»Fressdorfer Heide - Süd«
-  Grenze obligatorischer Rahmen-
betriebsplan
-  Abbaufreibereich
-  Abbau/Geländeregulierung
(obligat. RBP)
-  Abbauböschung
-  Erweiterungsrichtung
-  Abbauscheibe
mit Zeitraum der Inanspruchnahme

- Rodungs- / Abraumberäumungsfläche**
-  Bereich des fakultativen Rahmen-
betriebsplanes
-  Bereich des obligatorischen Rahmen-
betriebsplanes
-  Fläche mit Kiefernjungwuchs
-  Bodenumlagerung

Kartengrundlage:
Gewinnungsriß 06/2016,
Vermessungsbüro Kluge, Machern

Projekt:	Rahmenbetriebsplan »Änderung und Erweiterung des Kiessandtagebaus Fressdorfer Heide«		
Darstellung:	Anlage 5.2 Abbauplanung M 1 : 4.000		
Antragsteller:	 BZR Bauzuschlagstoffe und Recycling GmbH Saarmunder Weg 50, 14552 Michendorf, OT Wildenbruch		
Bearbeiter:	Frau Leser	gezeichnet: Le	geprüft: WB
Datum:	27.07.2016	Proj.-Nr.: 3-6057-2014	
 TERRA MONTAN Gesellschaft für angewandte Geologie mbH Dombergweg 1, 98527 Suhl Tel. (03681) 7106 - 0 Fax (03681) 71 06 20 e-mail: info@terra-montan.de			