

Das Internet als Informationsquelle für die naturschutzrechtliche und -fachliche Bewertung



ART@FAKT



Willkommen - Landschaftsinformationssystem der Naturschutzverwaltung Rheinland-Pfalz - Mozilla Firefox

http://www.naturschutz.rlp.de/

Suchanfrage

Rheinland-Pfalz
LANDSCHAFTSINFORMATIONSSYSTEM
DER NATURSCHUTZVERWALTUNG

AKTUELLES
FACHINFORMATIONEN
OSIRIS-PROJEKT
KARTEN
RECHTLICHE GRUNDLAGEN
TECHNIK
DOWNLOAD
LINKS

Kontakt
Impressum
Datenschutz
Glossar
Sitemap
Admin
www.mufv.rlp.de
www.rlp.de

Startseite

Willkommen

Herzlich Willkommen beim Landschaftsinformationssystem der Naturschutzverwaltung Rheinland-Pfalz!

Unter **Aktuelles** finden Sie aktuelle Informationen und Entwicklungen des Umweltschutzes, von Natur und Landschaft in Rheinland-Pfalz.

Fachinformation vereint zahlreiche Informationen:

- **Schutzgebiete**
- Natura 2000
- Kompensation
- Biotop
- Landschaften
- Landschaftsplanung
- Pflanzen und Tiere

Die Objektorientierte Sachdatenbank im räumlichen Informationssystem (**OSIRIS-Projekt**) dient der Erfassung aller Naturschutzfachdaten in Rheinland-Pfalz.

Unter **Karten** finden Sie den Kartenserver, der Ihnen u. a. die rheinland-pfälzischen Schutzgebiete darstellt und Ihnen zusätzlich zahlreiche Informationen über das jeweilige Schutzgebiet bietet. Falls Sie bei der Anwendung der Kartenserver Schwierigkeiten haben sollten, nutzen Sie unsere **Hilfe**.

Unter **Geodatendienste** bieten wir zahlreiche OGC-konforme Dienste (WMS / WFS) zur Einbindung in ein Geoinformationssystem (GIS) an.

Rechtliche Grundlagen bietet Ihnen EU-Recht, internationales Recht, Bundesrecht und die betreffenden Rechtstexte des Landes Rheinland-Pfalz im Bezug zum Umwelt- und Naturschutz.

Des Weiteren haben Sie die Möglichkeit verschiedene Daten unter **Download** zu erhalten.


Wir wünschen Ihnen viel Freude bei der Nutzung unseres Angebotes!

Fertig

www.naturschutz.rlp.de

Schutzgebiete

- Biosphärenreservat
 - Naturschutzgebiet
 - Landschaftsschutzgebiet
 - Naturpark
 - Naturdenkmal
 - Geschützter Landschaftsbestandteil
 - Gesetzlich Geschütztes Biotop
- ➔ Allgemeine Informationen zum Schutzstatus
- ➔ Möglichkeit Gebiet auf Karte anzeigen zu lassen
- ➔ Bei NSGs und LSGs Schutzgebiets-Verordnung



Schutzgebiete

- Biosphärenreservat
 - Naturschutzgebiet
 - Landschaftsschutzgebiet
 - Naturpark
 - Naturdenkmal
 - Geschützter Landschaftsbestandteil
 - Gesetzlich Geschütztes Biotop
- Allgemeine Informationen zum Schutzstatus
- Möglichkeit Gebiet auf Karte anzeigen zu lassen
- Bei NSGs und LSGs Schutzgebiets-Verordnung

Suchanfrage

AKTUELLES

FACHINFORMATIONEN

Schutzgebiete

Biosphärenreservat

Naturschutzgebiet

Landschaftsschutzgebiet

Naturpark

Naturdenkmal

Geschützter Landschaftsbestandteil

Gesetzlich Geschütztes Biotop

Natura 2000

Kompensation

Biotope

Landschaften

Landschaftsplanung

Pflanzen und Tiere

OSIRIS-PROJEKT

KARTEN

RECHTLICHE GRUNDLAGEN

TECHNIK

DOWNLOAD

LINKS

Kontakt

Impressum

Datenschutz

Glossar

Sitemap

Admin

www.mufl.rlp.de

www.rlp.de

Startseite > Fachinformationen > Schutzgebiete > Gesetzlich Geschütztes Biotop

Gesetzlich Geschütztes Biotop

Ziel ist, die Lebensstätten und Lebensgemeinschaften von seltenen, in ihrem Bestand bedrohten Pflanzen- und Tierarten zu erhalten. Der Gesetzgeber in Rheinland-Pfalz ist damit einer Vorgabe des Bundesnaturschutzgesetzes (§ 30 BNatSchG) gefolgt, wertvolle Biotope unmittelbar unter einen gesetzlichen Schutz zu stellen. Dieser Schutz wird im § 28 des Landesnaturschutzgesetzes RLP erläutert. Demnach sind Maßnahmen und Handlungen, die zu einer erheblichen oder nachhaltigen Beeinträchtigung oder zu einer Zerstörung der im Gesetz aufgeführten Biotope führen können verboten.

Die gesetzlich geschützten Biotope werden im Rahmen und nach den Kartieranleitungen des Biotopkatasters von Rheinland-Pfalz erfasst.

Im § 28 LNatSchG RLP sind folgende Biotope aufgeführt:

- Schilfröhricht- oder sonstige Röhrichtbestände sowie Großseggenriede oder Kleinseggensümpfe,
- Bruchwälder sowie Auwälder, die regelmäßig mindestens alle drei Jahre überflutet werden,
- Wacholder- oder Zwergginsterheiden, Borstgras- oder Arnikatritten,
- Hoch- oder Zwischenmoore sowie Moorheiden oder Moorwälder,
- Dünen oder Sandrasen,
- Felsgebüsche oder Felsfluren sowie Trocken-, Enzian- oder Orchideenrasen,
- binsen-, seggen- oder hochstaudenreiche Feuchtwiesen sowie Quellbereiche, naturnahe und unverbauete Bach- und Flussabschnitte, Verlandungsbereiche stehender Gewässer,
- offene natürliche Blockschutthalden oder Schluchtwälder

Im Kartenserver haben Sie die Möglichkeit Datensätze über die gesetzlich geschützten Biotope in Rheinland-Pfalz einzusehen.

[Zum Kartenserver >](#)

Ein Datensatz umfasst im Wesentlichen Angaben über

- den Biotyp gemäß § 28 Landesnaturschutzgesetz
- die fachliche Bezeichnung des Biotyps einschließlich seiner spezifischen Ausprägung (Biotyp und Zusatzcode)
- gemäß Kartieranleitung vorgefundene Pflanzengesellschaften
- gemäß Kartieranleitung vorgefundene Pflanzen und ggf. Tiere

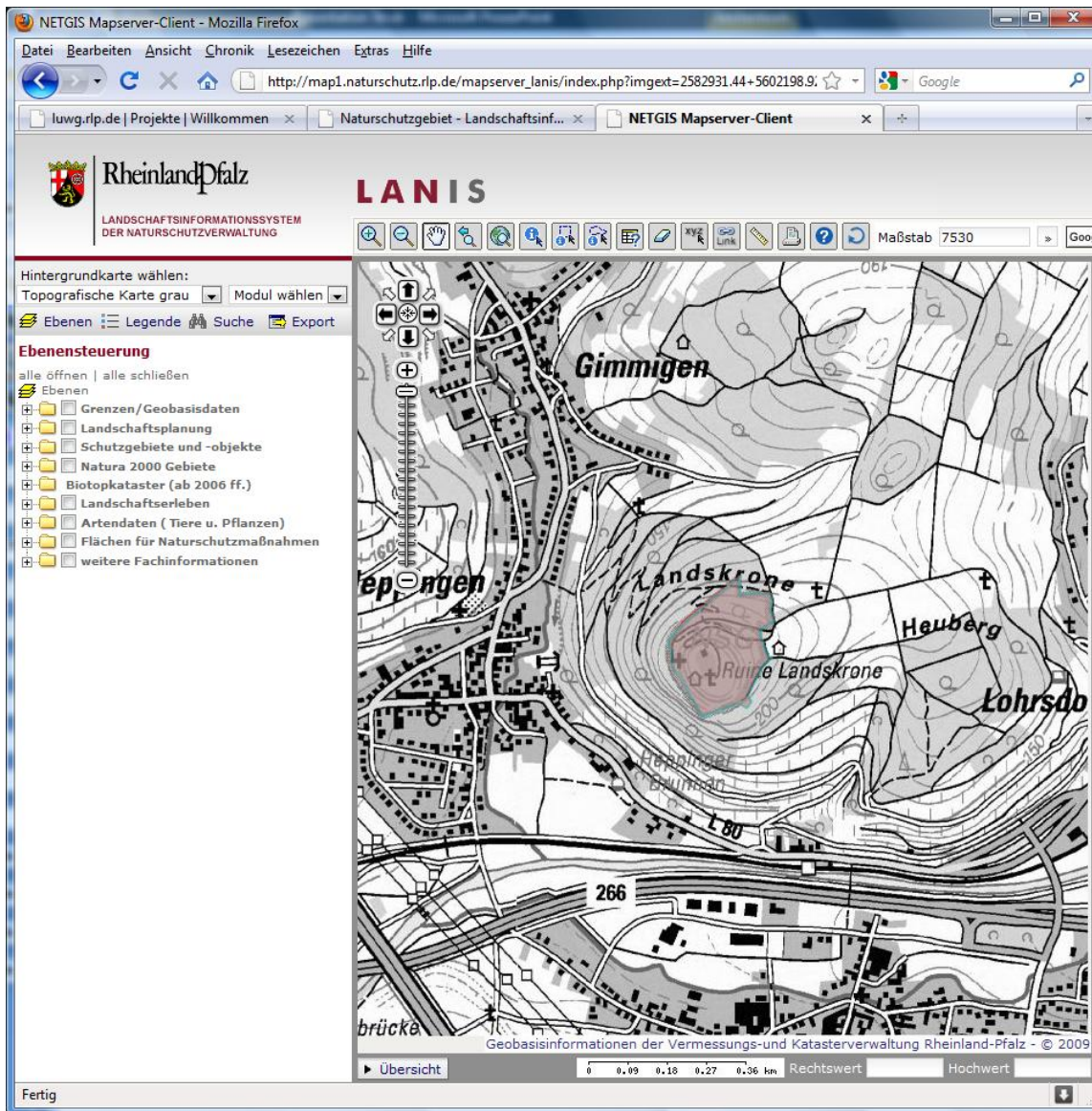
Die Kartieranleitung finden Sie [hier >](#)

Fertig

www.naturschutz.rlp.de

Schutzgebiete

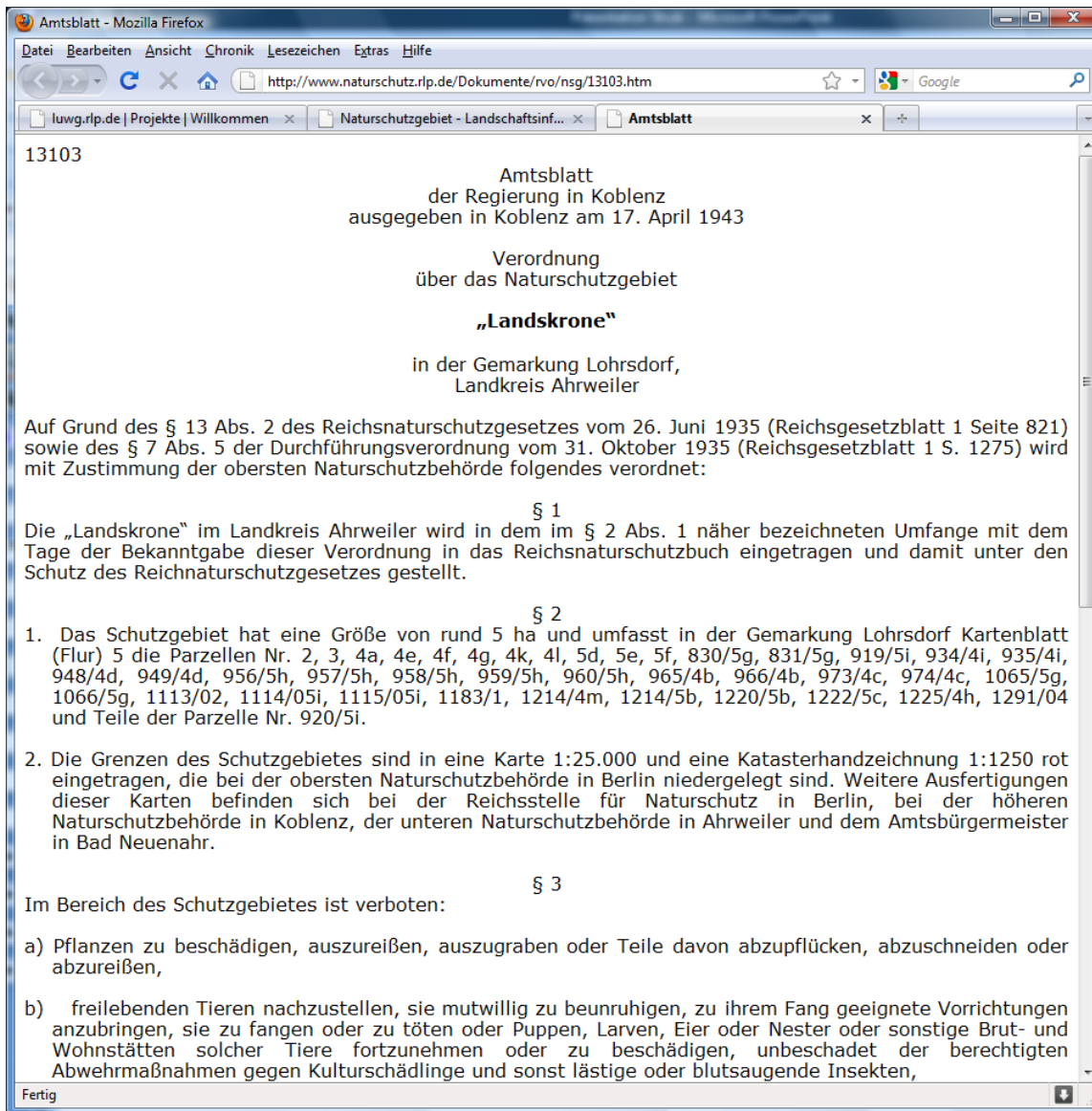
- Biosphärenreservat
 - Naturschutzgebiet
 - Landschaftsschutzgebiet
 - Naturpark
 - Naturdenkmal
 - Geschützter Landschaftsbestandteil
 - Gesetzlich Geschütztes Biotop
- ➔ Allgemeine Informationen zum Schutzstatus
- ➔ Möglichkeit Gebiet auf Karte anzeigen zu lassen
- ➔ Bei NSGs und LSGs Schutzgebiets-Verordnung



www.naturschutz.rlp.de

Schutzgebiete

- Biosphärenreservat
- Naturschutzgebiet
- Landschaftsschutzgebiet
- Naturpark
- Naturdenkmal
- Geschützter Landschaftsbestandteil
- Gesetzlich Geschütztes Biotop
- ➔ Allgemeine Informationen zum Schutzstatus
- ➔ Möglichkeit Gebiet auf Karte anzeigen zu lassen
- ➔ Bei NSGs und LSGs Schutzgebiets-Verordnung



Schutzgebiete

- Biosphärenreservat
 - Naturschutzgebiet
 - Landschaftsschutzgebiet
 - Naturpark
 - Naturdenkmal
 - Geschützter Landschaftsbestandteil
 - Gesetzlich Geschütztes Biotop
- ➔ Allgemeine Informationen zum Schutzstatus
- ➔ Möglichkeit Gebiet auf Karte anzeigen zu lassen
- ➔ Bei NSGs und LSGs Schutzgebiets-Verordnung

Willkommen - Landschaftsinformationssystem der Naturschutzverwaltung Rheinland-Pfalz - Mozilla Firefox

http://www.naturschutz.rlp.de/

Suchanfrage

Rheinland-Pfalz
LANDSCHAFTSINFORMATIONSSYSTEM
DER NATURSCHUTZVERWALTUNG

AKTUELLES
FACHINFORMATIONEN
OSIRIS-PROJEKT
KARTEN
RECHTLICHE GRUNDLAGEN
TECHNIK
DOWNLOAD
LINKS

Kontakt
Impressum
Datenschutz
Glossar
Sitemap
Admin
www.mufr.rlp.de
www.rlp.de

Startseite

Willkommen

Herzlich Willkommen beim Landschaftsinformationssystem der Naturschutzverwaltung Rheinland-Pfalz!

Unter **Aktuelles** finden Sie aktuelle Informationen und Entwicklungen des Umweltschutzes, von Natur und Landschaft in Rheinland-Pfalz.

Fachinformation vereint zahlreiche Informationen:

- **Schutzgebiete**
 - **Natura 2000**
 - **Kompensationsmaßnahmen**
 - **Biotop**
 - **Landschaften**
 - **Landschaftsplanung**
 - **Pflanzen und Tiere**

Die objektorientierte Sachdatenbank im räumlichen Informationssystem (**OSIRIS-Projekt**) dient der Erfassung aller Naturschutzfachdaten in Rheinland-Pfalz.

Unter **Karten** finden Sie den Kartenserver, der Ihnen u. a. die rheinland-pfälzischen Schutzgebiete darstellt und Ihnen zusätzlich zahlreiche Informationen über das jeweilige Schutzgebiet bietet. Falls Sie bei der Anwendung der Kartenserver Schwierigkeiten haben sollten, nutzen Sie unsere **Hilfe**.

Unter **Geodatendienste** bieten wir zahlreiche OGC-konforme Dienste (WMS / WFS) zur Einbindung in ein Geoinformationssystem (GIS) an.

Rechtliche Grundlagen bietet Ihnen EU-Recht, internationales Recht, Bundesrecht und die betreffenden Rechtstexte des Landes Rheinland-Pfalz im Bezug zum Umwelt- und Naturschutz.

Des Weiteren haben Sie die Möglichkeit verschiedene Daten unter **Download** zu erhalten.

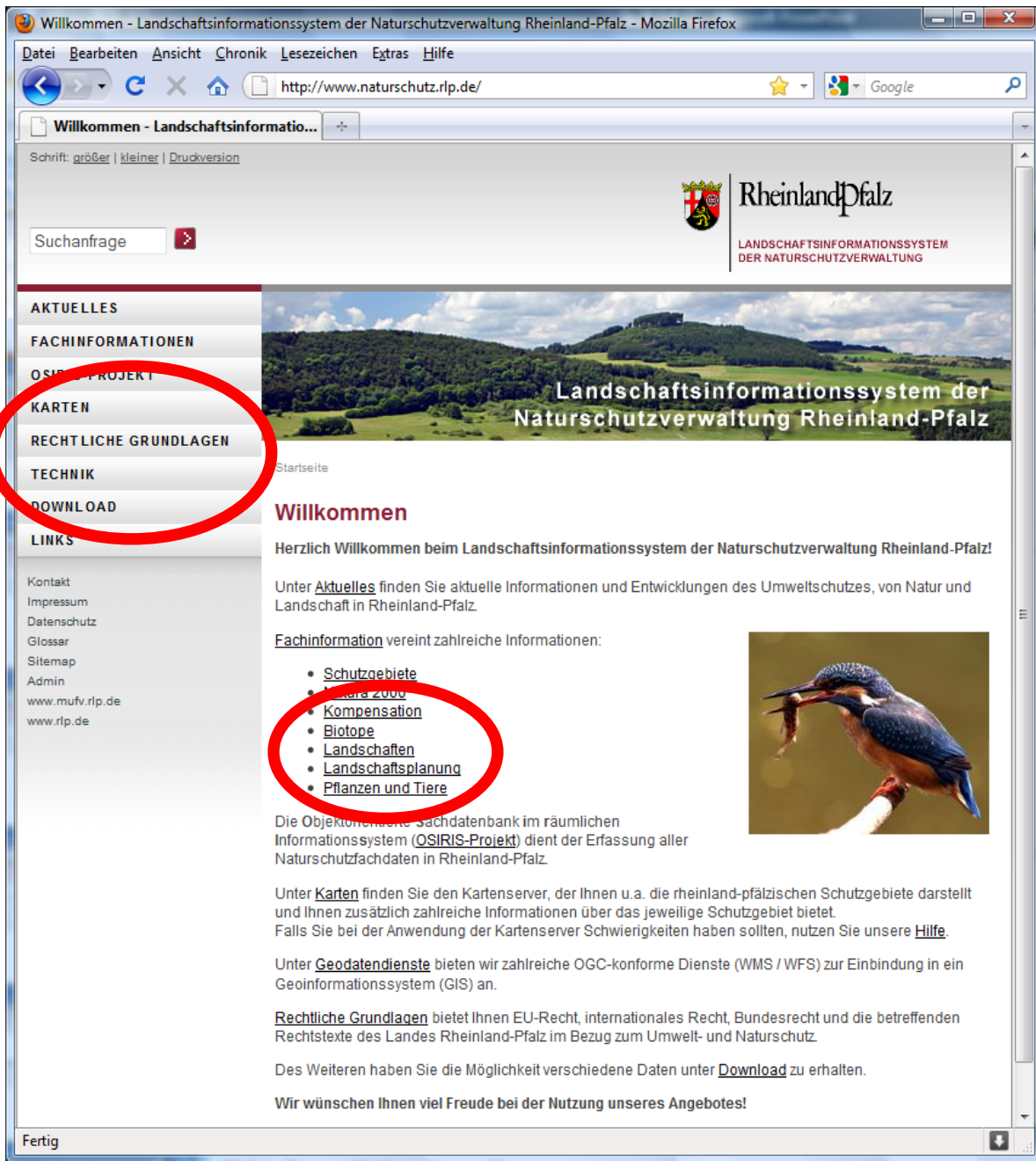
Wir wünschen Ihnen viel Freude bei der Nutzung unseres Angebotes!

Fertig

www.naturschutz.rlp.de

Natura 2000

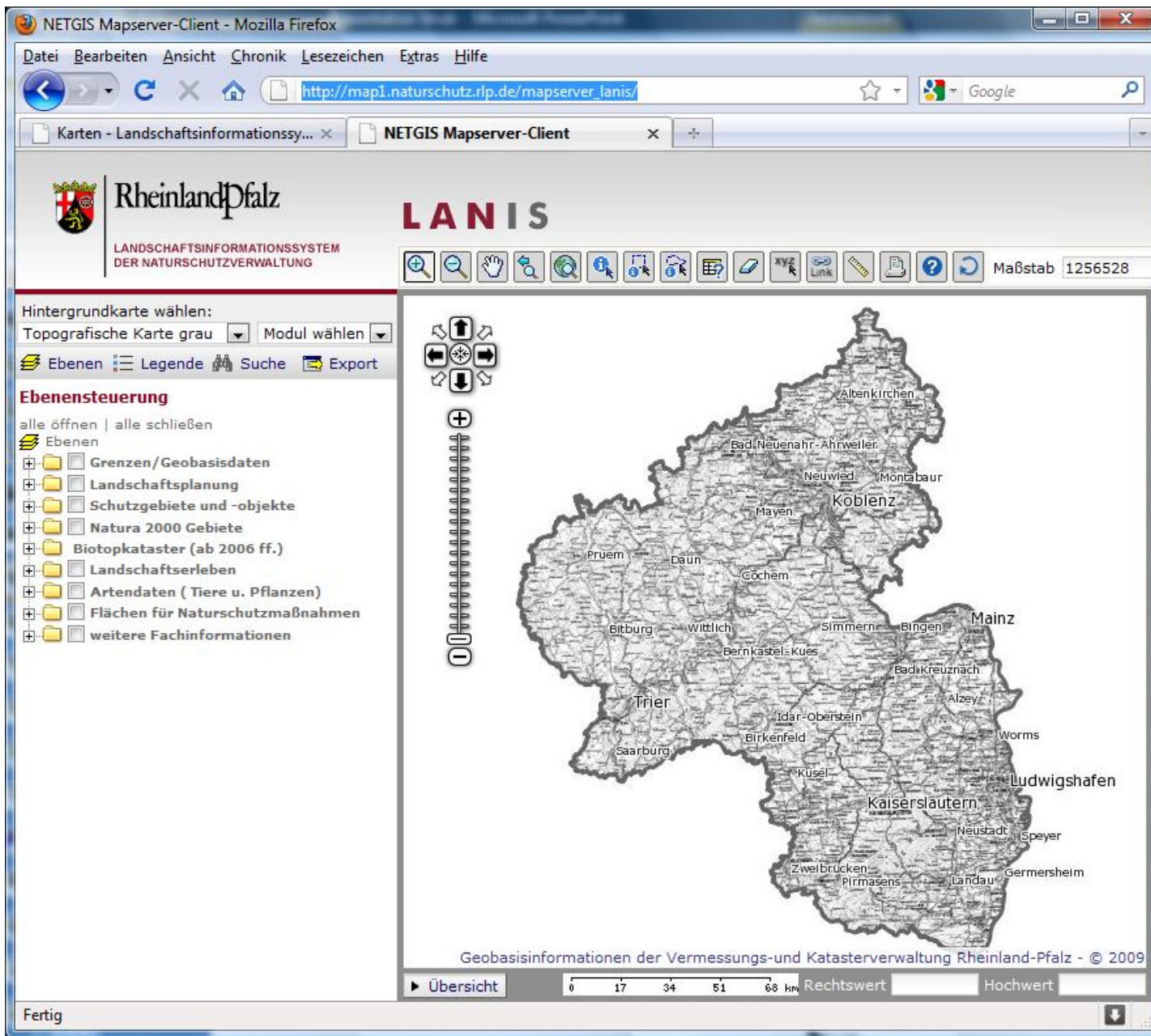
- Kartenservice
- FFH: Steckbriefe FFH-Gebiete, -Arten und -Lebensraumtypen
- Vogelschutzgebiete: Steckbriefe VSG-Gebiete, -Arten, Vogelverarbeitungskarten
- Bewirtschaftungspläne
- Projekte: LIFE+-Projekte, Artenschutzprojekt
- Monitoring
- Texte der FFH- und Vogelschutz-Richtlinie
- Links zum Thema



www.naturschutz.rlp.de

...viele weitere Informationen z.B.

- Rechtliche Grundlagen: verschiedene Gesetzestexte
- Landschaftsleitbilder
- Großlandschaften und Landschaftsräume in Rheinland-Pfalz
- Landschaftsplanung
- Kartenserver
- Pflanzen und Tiere: Link zu *Artefakt*



www.naturschutz.rlp.de

Kartenserver

http://map1.naturschutz.rlp.de/mapserver_lanis/

- Verschiedene Karten-
grundlagen: TK, Luftbild,
Liegenschaftskataster
- Schutzgebiete
- Biotopkataster
- Kompensationsflächen
- Flächen Vertrags-
naturschutz
- Biotopkartierung
- Suchfunktion
(nach Ort und Flurstück)
- Drucken der Karten
als *.pdf

Kartenserver

http://map1.naturschutz.rlp.de/mapserver_lanis/

- Verschiedene Karten-
grundlagen: TK, Luftbild,
Liegenschaftskataster
- Schutzgebiete
- Biotopkataster
- Kompensationsflächen
- Flächen Vertrags-
naturschutz
- Biotopkartierung
- Suchfunktion
(nach Ort und Flurstück)
- Drucken der Karten
als *.pdf

NETGIS Mapserver-Client - Mozilla Firefox

http://map1.naturschutz.rlp.de/mapserver_lanis/

Rheinland-Pfalz
LANIS
LANDSCHAFTSINFORMATIONSSYSTEM
DER NATURSCHUTZVERWALTUNG

Maßstab 1256528

Hintergrundkarte wählen
Topografische Karte grau
andere Zusammenstellung
Topografische Karte grau
TK grau + Schummerung
Topografische Karte farbig
TK farbig + Schummerung
DHM Höhenstufung farbig
LIKAR > 1:10.000
Keine Hintergrundkarte
LIKAR + Luftbilder
Luftbilder

Natura 2000 Gebiete
Biotopkataster (ab 2006 ff.)
Landschaftserleben
Artendaten (Tiere u. Pflanzen)
Flächen für Naturschutzmaßnahmen
weitere Fachinformationen

Geobasisinformationen der Vermessungs- und Katasterverwaltung Rheinland-Pfalz - © 2009

Übersicht 0 17 34 51 68 km Rechtswert 2473351 Hochwert 5457181

Fertig

NETGIS Mapserver-Client - Mozilla Firefox

http://map1.naturschutz.rlp.de/mapserver_lanis/

Rheinland-Pfalz
LANDSCHAFTSINFORMATIONSSYSTEM
DER NATURSCHUTZVERWALTUNG

LANIS

Hintergrundkarte wählen:
Topografische Karte grau Modul wählen

Ebenensteuerung

- alle öffnen | alle schließen
- Ebenen
 - Grenzen/Geobasisdaten
 - Landschaftsplanung
 - Schutzgebiete und -objekte
 - Natura 2000 Gebiete
 - Biotopkataster (ab 2006 ff.)
 - BT Biotoptypen
 - BK schutzwürdige Biotope
 - FFH-Lebensraumtypen
 - Landschaftserleben
 - Artendaten (Tiere u. Pflanzen)
 - Flächen für Naturschutzmaßnahmen
 - weitere Fachinformationen

Maßstab 1256528

Geobasisinformationen der Vermessungs- und Katasterverwaltung Rheinland-Pfalz - © 2009

Übersicht 0 17 34 51 68 km Rechtswert Hochwert

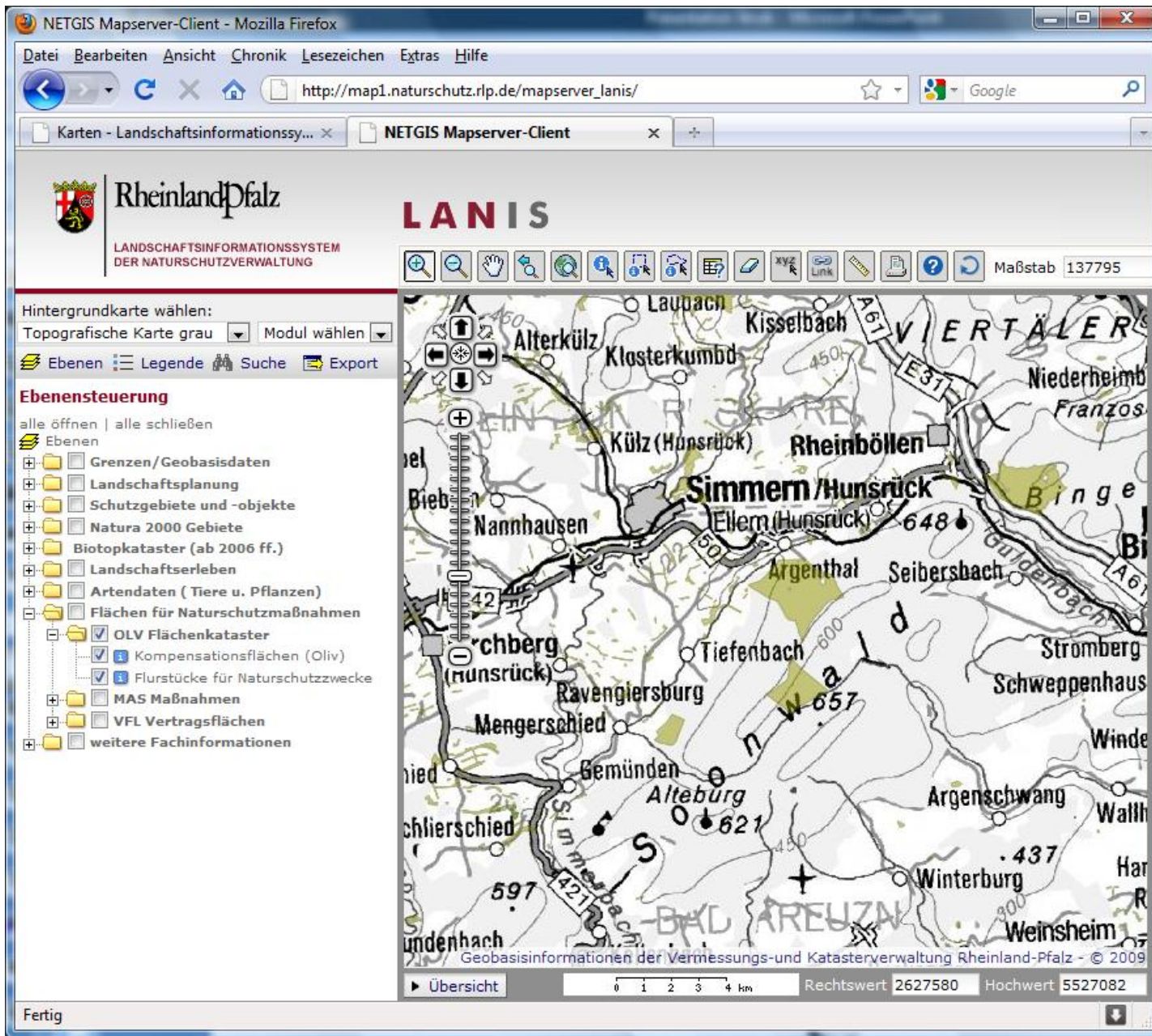
javascript: d.o(42);

www.naturschutz.rlp.de

Kartenserver

http://map1.naturschutz.rlp.de/mapserver_lanis/

- Verschiedene Karten-
grundlagen: TK, Luftbild,
Liegenschaftskataster
- Schutzgebiete
- Biotopkataster
- Kompensationsflächen
- Flächen Vertrags-
naturschutz
- Biotopkartierung
- Suchfunktion
(nach Ort und Flurstück)
- Drucken der Karten
als *.pdf



www.naturschutz.rlp.de

Kartenserver

http://map1.naturschutz.rlp.de/mapserver_lanis/

- Verschiedene Karten-
grundlagen: TK, Luftbild,
Liegenschaftskataster
- Schutzgebiete
- Biotopkataster
- Kompensationsflächen
- Flächen Vertrags-
naturschutz
- Biotopkartierung
- Suchfunktion
(nach Ort und Flurstück)
- Drucken der Karten
als *.pdf

NETGIS Mapserver-Client - Mozilla Firefox

http://map1.naturschutz.rlp.de/mapserver_lanis/

Rheinland-Pfalz
LANDSCHAFTSINFORMATIONSSYSTEM
DER NATURSCHUTZVERWALTUNG

LANIS

Hintergrundkarte wählen:
Topografische Karte grau Modul wählen

Ebenensteuerung

- alle öffnen | alle schließen
- Ebenen
 - Grenzen/Geobasisdaten
 - Landschaftsplanung
 - Schutzgebiete und -objekte
 - Natura 2000 Gebiete
 - Biotopkataster (ab 2006 ff.)
 - Landschaftserleben
 - Artendaten (Tiere u. Pflanzen)
 - Flächen für Naturschutzmaßnahmen
 - OLV Flächenkataster
 - Kompensationsflächen (Oliv)
 - Flurstücke für Naturschutzzwecke
 - MAS Maßnahmen
 - VFL Vertragsflächen
 - FUL und PAULa
 - weitere Fachinformationen

Maßstab 137795

Geobasisinformationen der Vermessungs- und Katasterverwaltung Rheinland-Pfalz - © 2009

Übersicht 0 1 2 3 4 km Rechtswert 2627628 Hochwert 5527276

Fertig

www.naturschutz.rlp.de

Kartenserver

http://map1.naturschutz.rlp.de/mapserver_lanis/

- Verschiedene Karten-
grundlagen: TK, Luftbild,
Liegenschaftskataster
- Schutzgebiete
- Biotopkataster
- Kompensationsflächen
- Flächen Vertrags-
naturschutz
- Biotopkartierung
- Suchfunktion
(nach Ort und Flurstück)
- Drucken der Karten
als *.pdf

NETGIS Mapserver-Client - Mozilla Firefox

http://map1.naturschutz.rlp.de/mapserver_lanis/

NETGIS Mapserver-Client

Rheinland-Pfalz
LANDSCHAFTSINFORMATIONSSYSTEM
DER NATURSCHUTZVERWALTUNG

LANIS

Hintergrundkarte wählen:
Topografische Karte grau Modul wählen

Ebenensteuerung

- alle öffnen | alle schließen
- Ebenen
 - Grenzen/Geobasisdaten
 - Landschaftsplanung
 - Schutzgebiete und -objekte
 - Natura 2000 Gebiete
 - Biotopkataster (ab 2006 ff.)
 - Landschaftserleben
 - Artendaten (Tiere u. Pflanzen)
 - Flächen für Naturschutzmaßnahmen
 - OLV Flächenkataster
 - Kompensationsflächen (Oliv)
 - Flurstücke für Naturschutzzwecke
 - MAS Maßnahmen
 - VFL Vertragsflächen
 - FUL und PAULa
 - weitere Fachinformationen
 - HpnV (WMS Dienst des LUWG)
 - HpnV
 - Biotopkartierung alt (bis 1997)
 - Flächen
 - Flächenbeschriftung
 - Linien
 - Linienbeschriftung
 - Punkte
 - Punktebeschriftung
 - Biotop gem. § 24 LPFlG

Maßstab 31446

Geobasisinformationen der Vermessungs- und Katasterverwaltung Rheinland-Pfalz - © 2009

Übersicht 0 0,4 0,8 1,2 1,6 km Rechtswert Hochwert

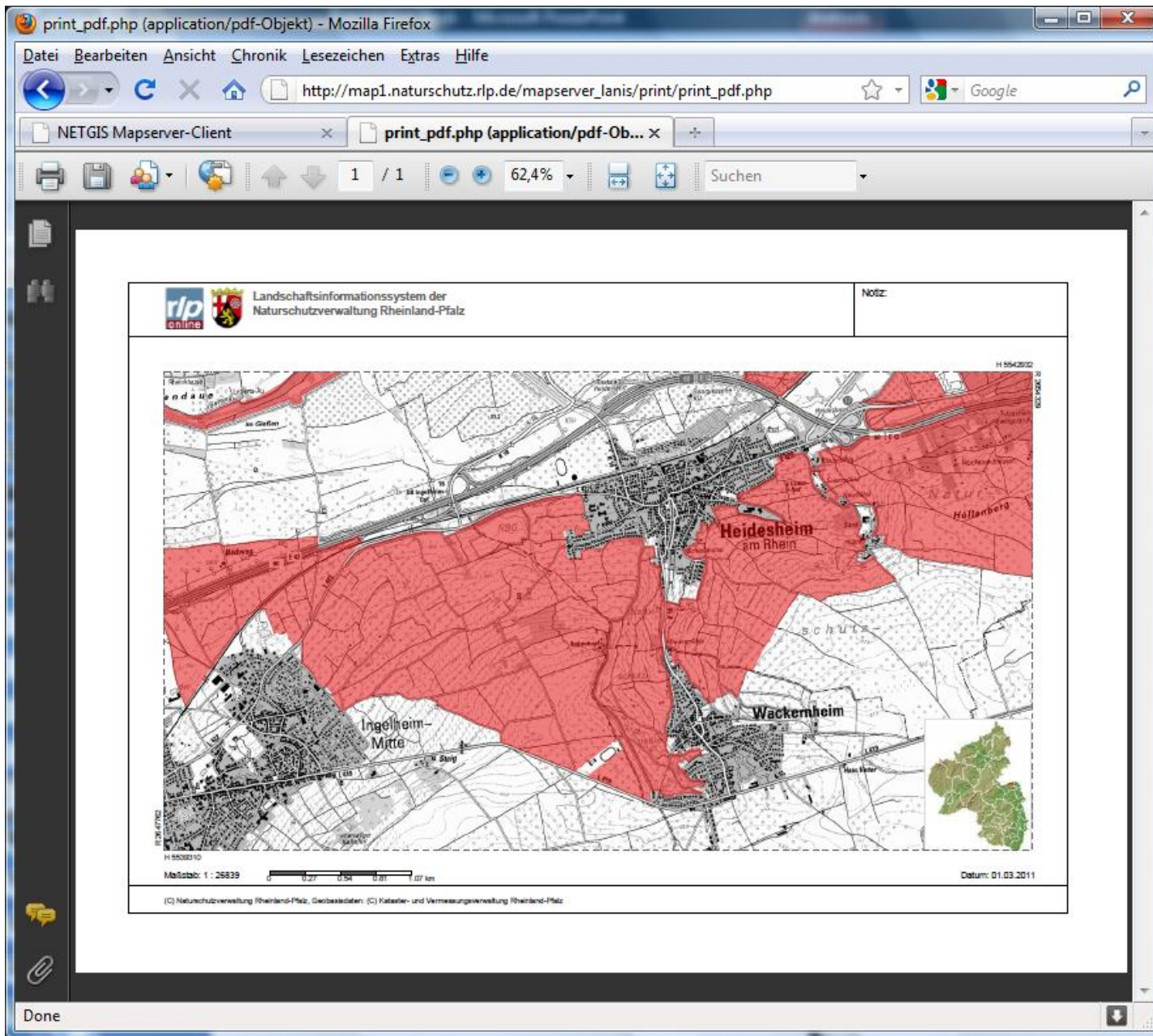
Fertig

www.naturschutz.rlp.de

Kartenserver

http://map1.naturschutz.rlp.de/mapserver_lanis/

- Verschiedene Karten-
grundlagen: TK, Luftbild,
Liegenschaftskataster
- Schutzgebiete
- Biotopkataster
- Kompensationsflächen
- Flächen Vertrags-
naturschutz
- Biotopkartierung
- Suchfunktion
(nach Ort und Flurstück)
- Drucken der Karten
als *.pdf



www.naturschutz.rlp.de

Kartenserver

http://map1.naturschutz.rlp.de/mapserver_lanis/


- Verschiedene Karten-
grundlagen: TK, Luftbild,
Liegenschaftskataster
- Schutzgebiete
- Biotopkataster
- Kompensationsflächen
- Flächen Vertrags-
naturschutz
- Biotopkartierung
- Suchfunktion
(nach Ort und Flurstück)
- Drucken der Karten
als *.pdf

ARTEFAKT - Arten und Fakten - Mozilla Firefox

http://www.artefakt.rlp.de/

luwg.rlp.de | Projekte | Willkommen x ARTEFAKT - Arten und Fakten x

Schrift: größer

Art oder TK25-Nr. 

Erweiterte Suche

ART@FAKT

ARTENGRUPPEN

HILFE

ZUR START SEITE

Impressum

ARTEFAKT - Arten und Fakten

Für Planungen und Maßnahmen werden Informationen über Arten benötigt, um die rechtlichen Vorgaben zu erfüllen. Ein übersichtlicher und schneller Zugriff auf diese Informationen trägt einerseits zum Artenschutz und andererseits zur zügigen Abwicklung von Verfahren bei. Mit dieser Anwendung will das Landesamt für Umwelt, Wasserwirtschaft und Gewerbeaufsicht Rheinland-Pfalz wesentlich zur Erreichung dieser Ziele beitragen.

Es werden nur in Rheinland-Pfalz vorkommende Arten behandelt, für die **besondere rechtliche Vorschriften** gelten. Sie sind bei planerischen Arbeiten in verstärktem Maße zu berücksichtigen. In den Vollzugshinweisen zum Artenschutzrecht der LANA finden sich Hinweise für die Praxis.

- Für eine aus den behandelten Artengruppen ausgewählte Art erhalten Sie Basisinformationen und Angaben zu ihrer Verbreitung im TK 25-Raster.
- Für eine ausgewählte TK 25 können Sie die dort gemeldeten Arten abrufen. Die Auswahl einer Art leitet wieder zu den artspezifischen Fachinformationen weiter.

Die Anwendung ist auf "Wachstum" angelegt und wird kontinuierlich mit Daten gefüllt und aktualisiert. Gleichfalls ist sie offen für Funktionserweiterungen konzipiert. Daher sind Rückmeldungen und Anregungen der Nutzer essentiell für ihre Fortentwicklung. Senden Sie uns Ihre Vorschläge an folgende Adresse: claudia.roeter-flechtner@luwg.rlp.de

Fertig

www.artefakt.rlp.de

Informationen zu Arten

- Allgemeine Information zum Schutzstatus der Arten
- Informationen zum Vorkommen der Arten
- Darstellung der Artvorkommen als Liste
- Darstellung der Artvorkommen auf einer Karte
- Suche nach Art oder
- Suche nach TK

www.artefakt.rlp.de

Informationen zu Arten

- Allgemeine Information zum Schutzstatus der Arten
- Informationen zum Vorkommen der Arten
- Darstellung der Artvorkommen als Liste
- Darstellung der Artvorkommen auf einer Karte
- Suche nach Art oder
- Suche nach TK

ARTEFAKT - Arten und Fakten - Mozilla Firefox

http://www.artefakt.rlp.de/

RheinlandPfalz
LANDESAMT FÜR UMWELT,
WASSERWIRTSCHAFT UND
GEWERBEAUFICHT

Stammdaten **Verbreitung** Datenquellen

wissenschaftlicher Name: Athene noctua
deutscher Name: Steinkauz

Verbreitung

Kartendarstellung: [zur Gesamtdarstellung im LANIS](#)
Aktuellste Vorkommen: [Liste verbergen](#)

TK 25	Meldung	Projekt
5308 Bonn-Bad Godesberg	1990-2000	ADL001: LBM-Handbuch der Vogelarten RLP, 2007
5310 Asbach	ohne Jahr	ADL001: LBM-Handbuch der Vogelarten RLP, 2007
5408 Bad Neuenahr-Ahrweiler	vor 2004	ADL001: LBM-Handbuch der Vogelarten RLP, 2007
5409 Linz am Rhein	vor 1999-2004	ADL001: LBM-Handbuch der Vogelarten RLP, 2007
5410 Waldbreitbach	bis 2004	ADL001: LBM-Handbuch der Vogelarten RLP, 2007
5411 Dierdorf	aktuelles Areal	ADL001: LBM-Handbuch der Vogelarten RLP, 2007
5412 Selters (Ww.)	bis 2004	ADL001: LBM-Handbuch der Vogelarten RLP, 2007
5413 Westerburg	bis 2004	ADL001: LBM-Handbuch der Vogelarten RLP, 2007
5509 Burgbrohl	vor 2004	ADL001: LBM-Handbuch der Vogelarten RLP, 2007
5510 Neuwied	aktuelles Areal	ADL001: LBM-Handbuch der Vogelarten RLP, 2007
5511 Bendorf	ohne Jahr	ADL001: LBM-Handbuch der Vogelarten RLP, 2007

Fertig

www.artefakt.rlp.de

Informationen zu Arten

- Allgemeine Information zum Schutzstatus der Arten
- Informationen zum Vorkommen der Arten
- Darstellung der Artvorkommen als Liste
- Darstellung der Artvorkommen auf einer Karte
- Suche nach Art oder
- Suche nach TK

NETGIS Mapserver-Client - Mozilla Firefox

http://map1.naturschutz.rlp.de/mapserver_lanis/index.php?layers=tk25_blatt

luwng.rlp.de | Projekte | Willkommen x ARTEfAKT - Arten und Fakten x NETGIS Mapserver-Client x

Rheinland-Pfalz
LANDSCHAFTSINFORMATIONSSYSTEM
DER NATURSCHUTZVERWALTUNG

LANIS

Hintergrundkarte wählen:
Topografische Karte grau Modul wählen

Ebenensteuerung

- alle öffnen | alle schließen
- Ebenen
 - Grenzen/Geobasisdaten
 - Landschaftsplanung
 - Schutzgebiete und -objekte
 - Natura 2000 Gebiete
 - Biotopkataster (ab 2006 ff.)
 - Landschaftserleben
 - Artendaten (Tiere u. Pflanzen)
 - Flächen für Naturschutzmaßnahmen
 - weitere Fachinformationen

Maßstab 1234864

Geobasisinformationen der Vermessungs- und Katasterverwaltung Rheinland-Pfalz - © 2009

Übersicht 0 16 32 48 64 km Rechtswert 2713095 Hochwert 5537048

Übertragen der Daten von map1.naturschutz.rlp.de...

www.artefakt.rlp.de


Informationen zu Arten

- Allgemeine Information zum Schutzstatus der Arten
- Informationen zum Vorkommen der Arten
- Darstellung der Artvorkommen als Liste
- Darstellung der Artvorkommen auf einer Karte
- Suche nach Art oder
- Suche nach TK

ARTEFAKT - Arten und Fakten - Mozilla Firefox

http://www.artefakt.rlp.de/

luwg.rlp.de | Projekte | Willkommen x ARTEFAKT - Arten und Fakten x

 Rheinland-Pfalz
LANDESAMT FÜR UMWELT,
WASSERWIRTSCHAFT UND
GEWERBEAUFICHT

In TK 25-Nr. 6014 Ingelheim a. Rhein sind folgende Arten gemeldet:

wissenschaftlicher Name ▲▼	deutscher Name ▲▼	RL-RP ▲▼	RL-D ▲▼	Schutz ▲▼	FFH/VSr
Accipiter gentilis	Habicht	3		§§	
Accipiter nisus	Sperber	3		§§	
Acrocephalus arundinaceus	Drosselrohrsänger	2	V	§§	Art.4(2): Brut
Acrocephalus palustris	Sumpfrohrsänger			§	
Acrocephalus schoenobaenus	Schilfrohrsänger	2	V	§§	Art.4(2): Brut
Acrocephalus scirpaceus	Teichrohrsänger			§	
Actitis hypoleucos	Flussuferläufer	1	2	§§	Art.4(2): Rast
Aegithalos caudatus	Schwanzmeise			§	
Agapanthia intermedia	Langhaariger Scheckhornbock		3	§	
Agapanthia pannonica	Distelbock	D	2	§	
Agapanthia villosiviridescens				§	
Agrilus angustulus				§	
Agrilus ater	Pappel-Prachtkäfer	[E]	2	§	
Agrilus convexicollis	Gewölbthalsiger Schmal-Prachtkäfer	[V]		§	
Agrilus cuprescens				§	
Agrilus geminipennis	Haarstirniger Schmal-Prachtkäfer	[E]	2	§	

Fertig

www.artefakt.rlp.de

Informationen zu Arten

- Allgemeine Information zum Schutzstatus der Arten
- Informationen zum Vorkommen der Arten
- Darstellung der Artvorkommen als Liste
- Darstellung der Artvorkommen auf einer Karte
- Suche nach Art oder
- Suche nach TK

WISIA Online - Mozilla Firefox

Datei Bearbeiten Ansicht Chronik Lesezeichen Extras Hilfe

http://wisia.de/

WISIA Online



Einleitung

Recherche

English version 



Wissenschaftliches Informationssystem zum Internationalen Artenschutz

Artenschutzdatenbank des Bundesamt für Naturschutz in Bonn

In WISIA-online sind Informationen zum Schutzstatus von international und national geschützten Arten abrufbar. Es handelt sich hierbei um Arten, die nach den in Deutschland geltenden Artenschutzregelungen geschützt sind. Damit unterliegen diese Arten gesetzlichen Schutzbestimmungen und können nicht ohne weiteres gehandelt oder in Besitz genommen werden.

Die in WISIA-online verfügbaren Informationen wurden nach bestem Wissen auf Basis der aktuell verfügbaren Referenzen aufbereitet. Das Internetangebot WISIA-online dient als Hilfsmittel zur Ermittlung des vom Gesetzgeber festgelegten Schutzzumfangs; verbindlich sind im Zweifelsfall die betreffenden Gesetzestexte und ihre Anhänge!

Powered by 

Stand: 14.10.2010
Kontakt: wisia@bfn.de

Fertig

www.wisia.de

Artenschutzdatenbank des
Bundesamt für Naturschutz

Wissenschaftliches
Informationssystem zum
internationalen Artenschutz

- Washingtoner Artenschutzabkommen
- FFH-Richtlinie
- Vogelschutzrichtlinie
- Bundesartenschutz-Verordnung
- Bundesnaturschutzgesetz

WISIA Wissenschaftliches Informationssystem für den internationalen Artenschutz - Mozilla Firefox

http://wisia.de/FsetWisial1.de.html

WISIA
-online-

Suchbegriff (Artnamen) eingeben:
Steinkauz

Gruppe wählen:
Alle Gruppen

Regelwerke:

- Washingtoner Artenschutzübereinkommen
- EG-Verordnung 709/2010
- FFH Richtlinie EG 2006/105
- Vogelschutzrichtlinie 2009/147
- BArtSchV Novellierung
- streng bzw. besonders geschützt nach BNatSchG

Bilder:

- Bilder anzeigen
- Nur Einträge mit Bild

Suche starten

Verfügbare Namen 93552
davon gültige Namen 29273
Synonyme und Schreibweisen 49956
landessprachliche Namen 14323


Taxon Information

gültiger Name: **Athene noctua**

Gruppe: **Vögel**

Taxonomie: **Metazoa → Chordata → Aves → Strigiformes → Strigidae → Athene**

Synonyme und Schreibweisen:

Landespr. Namen:  **Steinkauz**

Schutz:

Regelwerk	Fußnoten	Name im Regelwerk
Washingtoner Artenschutzübereinkommen [WA] Anhang: II		Strigiformes spp.
EG-Verordnung 709/2010 [EG] Anhang: A		Athene noctua
Vogelschutzrichtlinie 2009/147 [VSR] Anhang: Art.1		Aves spp.
streng bzw. besonders geschützt nach BNatSchG [BG] Anhang: s		Athene noctua

Detaillierte Schutzdaten:

Unterschutzstellung	Datum	Bemerkung
Erstlistung seit	28.06.79	
Besonders geschützt nach BNatSchG seit	31.08.80	
Höchstschutz seit	01.01.84	

Weitere Informationen zur Entwicklung der Historie der Regelwerke erhalten Sie [hier](#)

Das Internetangebot WISIA-Online dient als Hilfsmittel zur Ermittlung des vom Gesetzgeber festgelegten Schutzzumfangs; verbindlich sind im Zweifelsfall die betreffenden Gesetzestexte und ihre Anhänge!

Fertig

www.wisia.de

Artenschutzdatenbank des Bundesamt für Naturschutz

Wissenschaftliches Informationssystem zum internationalen Artenschutz

- Washingtoner Artenschutzabkommen
- FFH-Richtlinie
- Vogelschutzrichtlinie
- Bundesartenschutz-Verordnung
- Bundesnaturschutzgesetz

Naturgucker NABU Rheinland-Pfalz - Mozilla Firefox

http://naturgucker-rlp.de/

Naturgucker NABU Rheinland-Pfalz

seite 1 | beobachtungen | gebiete | bilder | forum | magazin | shop | naturgucker | ich |

suche nach arten | suche nach ländern / orten >los | suche nach gebieten >anmelden

herzlich willkommen bei naturgucker-rlp.de

so geht's

kontakt

neues 27.02.

organisationen

vögel regional

andere arten

länder & regionen

weitere

das neueste

beobachtungen 37611

bilder 2568

gebiete 687

Tiere und Pflanzen in der Natur zu beobachten, ist für viele Menschen ein beliebtes Freizeitvergnügen. Neben diesem unschätzbarem persönlichen Erlebnis und der stillen Begeisterung sind diese Beobachtungen allerdings auch für den praktischen Naturschutz von großem Wert sein.

Der NABU möchte diesen Schatz nun heben und für seine Arbeit nutzen. Beobachtungen werden so zu griffigen Schutzargumenten.

Zudem es lohnt sich für Sie: In Ihrem persönlichem Datenzentrum können Sie Ihre Beobachtungen, Bilder und Informationen sammeln und auswerten – und das alles kostenfrei!

beobachten – veröffentlichen – auswerten
naturgucken macht spaß!

beobachtungen ansehen

beobachtungen melden

neu? registrieren

registriert? anmelden

Kommen Sie mit raus!

Naturgenuss im Urlaub!

birdingtours

NABU Rheinland-Pfalz

Dieses Produkt verwendet die Flickr API, ist jedoch nicht von Flickr zugelassen oder lizenziert.

Fertig

www.naturgucker-rlp.de

Datenbank und Werkzeug für Natur-Beobachter

- Suche nach Art
- Suche nach TK
- Darstellung als chronologische Liste
- Darstellung als Artliste
- Darstellung als Karte

Je mehr Menschen hier ihre Beobachtungen eintragen, desto mächtiger wird dieses Werkzeug!

➔ *naturgucker* lebt vom Mitmachen!!!

Naturgucker NABU Rheinland-Pfalz - Mozilla Firefox

http://naturgucker-rlp.de/

Naturgucker NABU Rheinland-Pfalz

← | [seite 1](#) | [beobachtungen](#) | [gebiete](#) | [bilder](#) | [forum](#) | [magazin](#) | [shop](#) | [naturgucker](#) | [ich](#) |

suche nach arten suche nach orten >los >link zur art anzeigen

>basisinfo >lexikon >bilder >beobachtungen >karte >auswertung >alle gebiete >daten filtern

Steinkauz *Athene noctua* (SCOPOLI, 1769)

13.02.2011	1	DE/Rh-Pf >TK25 Blatt 6914/2	Hirsch	30.05.2010	3	DE/Rh-Pf >TK25 Blatt 6115/2	NABU LV RLP
06.12.2010	1	DE/Rh-Pf >rund um (und in) Sehlem	Bodes	27.05.2010	1	DE/Rh-Pf >Mainz-Layenhof/Flugplatz Dr. Rinne	
06.11.2010	1	DE/Rh-Pf >TK25 Blatt 6014/1	Klüppelberg	08.05.2010	*	DE/Rh-Pf >Rhein-Pfalz-Kreis (DDA)	
04.11.2010	*	DE/Rh-Pf >TK25 Blatt 6308/1	Schmitt		*	DE/Rh-Pf >Neuenahr-Ahrweiler (DDA)	
24.10.2010	1	DE/Rh-Pf >Mainz-Gonsenheim 1	Dr. Rinne	24.04.2010	2	DE/Rh-Pf >NSG Laubenheimer Ried	Herdick
03.10.2010	1	DE/Rh-Pf >Boos an der Nahe	Fuldner	24.02.2010	1	DE/Rh-Pf >rund um (und in) Sehlem	Bodes
06.07.2010	1	DE/Rh-Pf >rund um (und in) Sehlem	Bodes	14.11.2009	1	DE/Rh-Pf >rund um (und in) Sehlem	Bodes
30.06.2010	13	DE/Rh-Pf >TK25 Blatt 5513/1	Hoffmann	05.07.2009	2	DE/Rh-Pf >TK25 Blatt 6115/2	NABU LV RLP
	13	DE/Rh-Pf >TK25 Blatt 5513/2	Hoffmann	30.06.2009	4	DE/Rh-Pf >TK25 Blatt 5513/1	Hoffmann
					2	DE/Rh-Pf >TK25 Blatt 5513/4	Hoffmann

Fertig

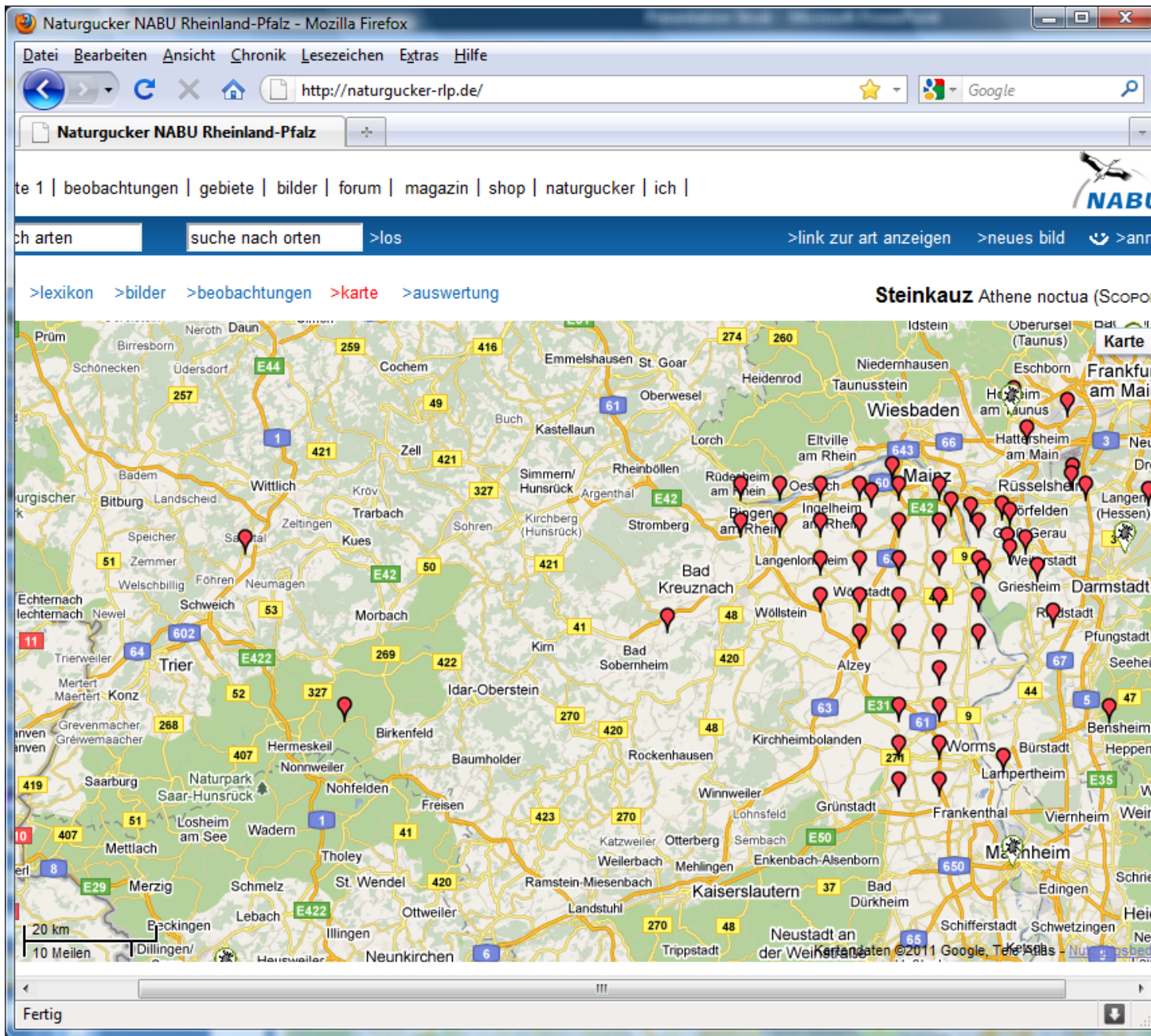
www.naturgucker-rlp.de

Datenbank und Werkzeug für Natur-Beobachter

- Suche nach Art
- Suche nach TK
- Darstellung als chronologische Liste
- Darstellung als Artliste
- Darstellung als Karte

Je mehr Menschen hier ihre Beobachtungen eintragen, desto mächtiger wird dieses Werkzeug!

➔ *naturgucker* lebt vom Mitmachen!!!



www.naturgucker-rlp.de

Datenbank und Werkzeug für Natur-Beobachter

- Suche nach Art
- Suche nach TK
- Darstellung als chronologische Liste
- Darstellung als Artliste
- Darstellung als Karte

Je mehr Menschen hier ihre Beobachtungen eintragen, desto mächtiger wird dieses Werkzeug!

➔ *naturgucker* lebt vom Mitmachen!!!

Naturgucker NABU Rheinland-Pfalz - Mozilla Firefox

http://naturgucker-rlp.de/

Naturgucker NABU Rheinland-Pfalz

← | [seite 1](#) | [beobachtungen](#) | [gebiete](#) | [bilder](#) | [forum](#) | [magazin](#) | [shop](#) | [naturgucker](#) | [ich](#) |

suche nach ländern / orten >los suche nach gebieten >link zum gebiet anzeigen

>basisinfo >bilder >beobachtungen >artenliste >notizen (0)

TK25 Blatt 6014/2

Erfasser: admin naturgucker.de

Geografische Kenndaten
 Land: Deutschland / Rheinland-Pfalz
 nächster Ort: Heidesheim am Rhein
 TK25 Raster: 6014/2
 Autokennzeichen: K18
 Schutzstatus:
 Fundortgröße:
 Lage:
 Koordinaten: 8°7'26,7" E / 49°58'25,8" N

Ökologische Kenndaten
 Höhenstufe:
 Höhe: m bis m
 Geländeformen:
 Expositionen:
 Biotoptypen:
 Pflanzengesellschaften:

naturgucker.de sagt Danke für die tolle Unterstützung durch >MINOX!

Fertig

www.naturgucker-rlp.de

Datenbank und Werkzeug für Natur-Beobachter

- Suche nach Art
- Suche nach TK
- Darstellung als chronologische Liste
- Darstellung als Artliste
- Darstellung als Karte

Je mehr Menschen hier ihre Beobachtungen eintragen, desto mächtiger wird dieses Werkzeug!

➔ *naturgucker* lebt vom Mitmachen!!!

Naturgucker NABU Rheinland-Pfalz - Mozilla Firefox

http://naturgucker-rlp.de/

Naturgucker NABU Rheinland-Pfalz

← | [seite 1](#) | [beobachtungen](#) | [gebiete](#) | [bilder](#) | [forum](#) | [magazin](#) | [shop](#) | [naturgucker](#) | [ich](#) |

suche nach ländern / orten >los suche nach gebieten >link zum gebiet anzeigen

>basisinfo >bilder >beobachtungen >artenliste >daten filtern

TK25 Blatt 6014/2 Deutschland / Rheinland-Pfalz

26.02.2011

>Kranich (Grus grus)	70		DE/Rh-P >TK25 Blatt 6014/2	Strub
----------------------	----	--	----------------------------	-------

02.01.2011

>Seidenschwanz (Bombycilla garrulus)	80		DE/Rh-P >TK25 Blatt 6014/2	NABU RLP (Beobachtungen)
--------------------------------------	----	--	----------------------------	--------------------------

18.12.2010

>Mäusebussard (Buteo buteo)	1		DE/Rh-P >Mainz-Finthen/Feldmark	Dr. Rinne
>Amsel (Turdus merula)	*		DE/Rh-P >Mainz-Finthen/Feldmark	Dr. Rinne
>Wacholderdrossel (Turdus pilaris)	50		DE/Rh-P >Mainz-Finthen/Feldmark	Dr. Rinne
>Kohlmeise (Parus major)	*		DE/Rh-P >Mainz-Finthen/Feldmark	Dr. Rinne
>Eichelhäher (Garrulus glandarius)	*		DE/Rh-P >Mainz-Finthen/Feldmark	Dr. Rinne
>Buchfink (Fringilla coelebs)	*		DE/Rh-P >Mainz-Finthen/Feldmark	Dr. Rinne

14.11.2010

>Tannenhäher (Nucifraga caryocatactes)	1		DE/Rh-P >TK25 Blatt 6014/2	Baumert
>Misteldrossel (Turdus viscivorus)	*		DE/Rh-P >Mainz-Finthen/Feldmark	Dr. Rinne
>Kohlmeise (Parus major)	*		DE/Rh-P >Mainz-Finthen/Feldmark	Dr. Rinne
>Rabenkrähe (Corvus corone)	*		DE/Rh-P >Mainz-Finthen/Feldmark	Dr. Rinne
>Bergfink (Fringilla montifringilla)	*		DE/Rh-P >Mainz-Finthen/Feldmark	Dr. Rinne
>Buchfink (Fringilla coelebs)	*		DE/Rh-P >Mainz-Finthen/Feldmark	Dr. Rinne
>Stieglitz (Carduelis carduelis)	*		DE/Rh-P >Mainz-Finthen/Feldmark	Dr. Rinne
>Goldammer (Emberiza citrinella)	*		DE/Rh-P >Mainz-Finthen/Feldmark	Dr. Rinne

Fertig

www.naturgucker-rlp.de

Datenbank und Werkzeug für Natur-Beobachter

- Suche nach Art
- Suche nach TK
- Darstellung als chronologische Liste
- Darstellung als Artliste
- Darstellung als Karte

Je mehr Menschen hier ihre Beobachtungen eintragen, desto mächtiger wird dieses Werkzeug!

➔ *naturgucker* lebt vom Mitmachen!!!

Naturgucker NABU Rheinland-Pfalz - Mozilla Firefox

http://naturgucker-rlp.de/

Naturgucker NABU Rheinland-Pfalz

← | [seite 1](#) | [beobachtungen](#) | [gebiete](#) | [bilder](#) | [forum](#) | [magazin](#) | [shop](#) | [naturgucker](#) | [ich](#) |

suche nach orten >los >link zum gebiet anzeigen

>basisinfo >bilder >beobachtungen >artenliste >daten filtern

TK25 Blatt 6014/2 Deutschland / Rheinland-Pfalz

<p>>Sperber (<i>Accipiter nisus</i>)</p> <p>beobachtungen: 1 ind. (min max ø): 1 1 1</p> <p>monatsliste: 1</p>	<p>>Feldlerche (<i>Alauda arvensis</i>)</p> <p>beobachtungen: 3 ind. (min max ø): 15 15 5</p> <p>monatsliste: 5,6</p>
<p>>Mäusebussard (<i>Buteo buteo</i>)</p> <p>beobachtungen: 5 ind. (min max ø): 1 2 1</p> <p>monatsliste: 1,5,6,12</p>	<p>>Rauchschwalbe (<i>Hirundo rustica</i>)</p> <p>beobachtungen: 1 ind. (min max ø): 0</p> <p>monatsliste: 5</p>
<p>>Turmfalke (<i>Falco tinnunculus</i>)</p> <p>beobachtungen: 3 ind. (min max ø): 4 4 1</p> <p>monatsliste: 5,6</p>	<p>>Mehlschwalbe (<i>Delichon urbica</i>)</p> <p>beobachtungen: 3 ind. (min max ø): 0</p> <p>monatsliste: 5,7</p>
<p>>Jagdfasan (<i>Phasianus colchicus</i>)</p> <p>beobachtungen: 1 ind. (min max ø): 5 5 5</p> <p>monatsliste: 5</p>	<p>>Wiesenschafstelze (<i>Motacilla flava subsp. flav</i>)</p> <p>beobachtungen: 2 ind. (min max ø): 1 1 1</p> <p>monatsliste: 5</p>
<p>>Kranich (<i>Grus grus</i>)</p> <p>beobachtungen: 1 ind. (min max ø): 70 70 70</p> <p>monatsliste: 2</p>	<p>>Seidenschwanz (<i>Bombycilla garrulus</i>)</p> <p>beobachtungen: 1 ind. (min max ø): 80 80 80</p> <p>monatsliste: 1</p>
<p>>Ringeltaube (<i>Columba palumbus</i>)</p> <p>beobachtungen: 1 ind. (min max ø): 0</p> <p>monatsliste: 5</p>	<p>>Amsel (<i>Turdus merula</i>)</p> <p>beobachtungen: 2 ind. (min max ø): 0</p> <p>monatsliste: 5,12</p>
<p>>Steinkauz (<i>Athene noctua</i>)</p> <p>beobachtungen: 3 ind. (min max ø): 1 2 1</p> <p>monatsliste: 4,5,6</p>	<p>>Misteldrossel (<i>Turdus viscivorus</i>)</p> <p>beobachtungen: 1 ind. (min max ø): 0</p> <p>monatsliste: 11</p>
<p>>Mauersegler (<i>Apus apus</i>)</p> <p>beobachtungen: 1 ind. (min max ø): 0</p> <p>monatsliste: 5</p>	<p>>Singdrossel (<i>Turdus philomelos</i>)</p> <p>beobachtungen: 1 ind. (min max ø): 0</p> <p>monatsliste: 6</p>

Beob.115 Beobachter: 10 alle Arten: 80 Vögel: 36 Pflanzen: 43 Insekten: 1 andere Arten: 0

Fertig

www.naturgucker-rlp.de

Datenbank und Werkzeug für Natur-Beobachter

- Suche nach Art
- Suche nach TK
- Darstellung als chronologische Liste
- Darstellung als Artliste
- Darstellung als Karte

Je mehr Menschen hier ihre Beobachtungen eintragen, desto mächtiger wird dieses Werkzeug!

➔ *naturgucker* lebt vom Mitmachen!!!