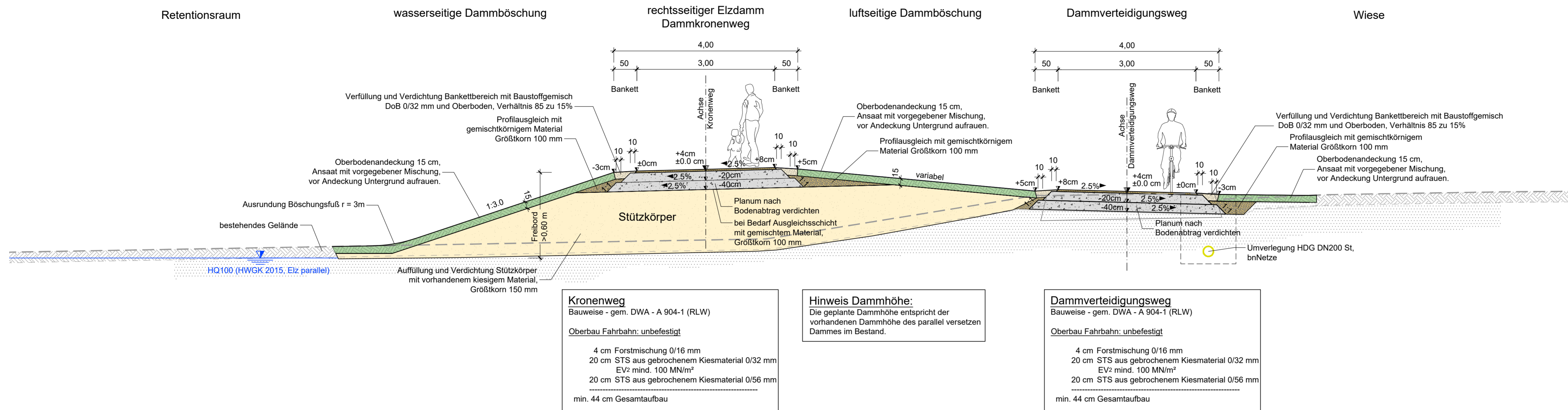


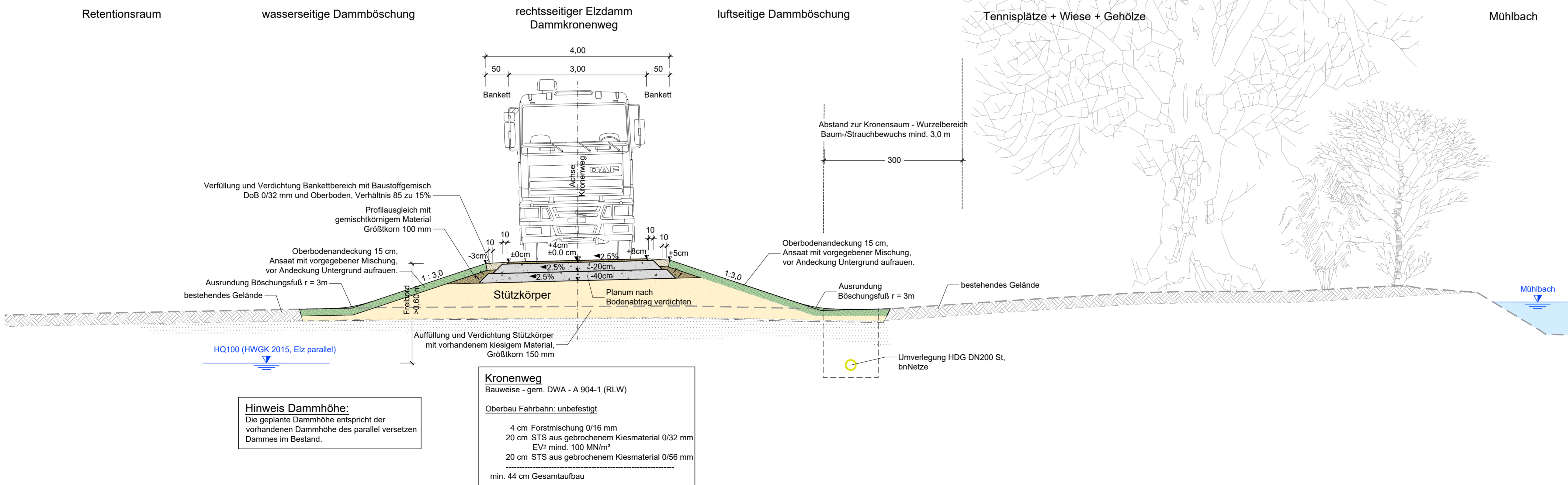
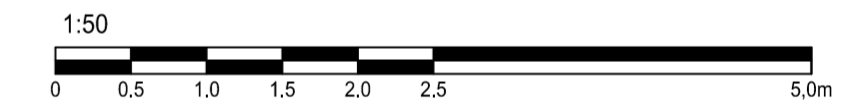
Regelprofil Neubau Elzdamms rechtsseitig

Elzkilometer ca. 24+400 bis 24+500
M 1:50



Regelprofil Neubau Elzdamms rechtsseitig

Elzkilometer ca. 24+500 bis 24+950
M 1:50



Datenquellen: Katasterdaten: RP Freiburg Datum: März 2020	Vermessung: Büro Markstein Datum: März 2019	Lagesystem: ETRS89/UTM Höhensystem: DHHN 2016 HST 170
Auftraggeber:  Stadt Emmendingen Fon +49 7641 452-0 Mail stad@emendingen.de	Regierungspräsidium Freiburg Abteilung 5, Referat 53.1 Bisslerstraße 7 79114 Freiburg i. Brsg. E-mail: abteilung5@rpf.bwl.de Internet: www.rp.baden-wuerttemberg.de/rpf	Gemeinde Denzlingen Hauptstraße 110 D-79211 Denzlingen Fon +49 (7666) 611-0 Mail gemeinde@denzlingen.de
Planverfasser:  FICHTNER Water & Transportation GmbH Lindvogel 10 79110 Freiburg Tel.: +49-761-88505-0 Fax: +49-761-88505-22 E-mail: info@fichtner.de Internet: www.fichtner.de	 UNGER ingenieure Ingenieurgesellschaft mbH Colombstraße 17 - 79098 Freiburg Tel.: +49-761-68009-0 E-mail: u@unger-ingenieure.de Internet: www.unger-ingenieure.de	
Baubjekt: Dammrückverlegung, Revitalisierung und Stukturverbesserung der Elz bei Emmendingen - Wasser	Gewerk: Wasserbau	Planinhalt: Regelprofile Damm rechtsseitig Km 24+400 bis 24+950 Leistungsphase: Vorplanung
Zeichnungs-Nr.: 20256_vp_R_04_04	Datum: Mai 2021	Name: BusseImann
Plan-Nr.: 4.5	bearbeitet	
Maßstab: 1:50	gezeichnet	Schmidt
Projekt-Nr.: 612-2348	geprüft	Mai 2021 Schadwinkel
Der Inhalt dieses Dokumentes ist ausschließlich für den Auftraggeber der ARGE FWT/UTM und andere vertraglich vereinbarte Empfänger bestimmt. Er darf nur mit Zustimmung des Auftraggebers ganz oder auszugsweise und ohne Gewähr Dritten zugänglich gemacht werden. Die ARGE FWT/UTM haftet gegenüber Dritten nicht für die Vollständigkeit und Richtigkeit der enthaltenen Informationen.		