



Satzungs- und Verordnungsblatt
der Stadt Memmingen SVBI
Amtsblatt für die Stadt Memmingen

Herausgeber und Druck
Stadt Memmingen
Marktplatz 1
87700 Memmingen

Nr. 5

Memmingen, 25. Februar 2022

64. Jahrgang

Datum	Inhalt	Seite
23.02.2022	Bekanntmachung der Stadt Memmingen über den Aufhebungsbeschluss des Aufstellungsbeschlusses zum Erlass eines Bebauungsplanes für das in der Gemarkung Memmingen gelegene Gebiet „Zwischen Hopfen-, Buxacher- und Sedanstraße“ (Planungsgebiet 17a)	Seite 28
23.02.2022	Bekanntmachung der Stadt Memmingen über den Aufhebungsbeschluss des Aufstellungsbeschlusses zum Erlass eines Bebauungsplanes für das in der Gemarkung Memmingen gelegene Gebiet „Münchner Straße“ (Planungsgebiet 20b)	Seite 30
23.02.2022	Bekanntmachung der Stadt Memmingen über den Aufhebungsbeschluss des Aufstellungsbeschlusses zum Erlass einer Bebauungsplanänderung für das in der Gemarkung Memmingen gelegene Gebiet „Künnergasse West“ (Planungsgebiet 61)	Seite 32
23.02.2022	Bekanntmachung der Stadt Memmingen über den Aufhebungsbeschluss des Aufstellungsbeschlusses zum Erlass eines Bebauungsplanes für das in der Gemarkung Memmingen gelegene Gebiet „Dr. Berndl- und Buxacher Straße“ (Planungsgebiet 62)	Seite 34
23.02.2022	Bekanntmachung der Stadt Memmingen über den Aufhebungsbeschluss des Aufstellungsbeschlusses zum Erlass eines Bebauungsplanes für das in der Gemarkung Memmingen gelegene Gebiet „Hoppenriedweg“ (Planungsgebiet 70)	Seite 36
23.02.2022	Bekanntmachung der Stadt Memmingen über den Aufhebungsbeschluss der Aufstellungsbeschlüsse zum Erlass eines Bebauungsplanes für das in der Gemarkung Memmingen gelegene Gebiet „Frauenkirche“ (Planungsgebiet 75)	Seite 38
23.02.2022	Bekanntmachung der Stadt Memmingen über den Aufhebungsbeschluss des Satzungsbeschlusses zum Erlass eines Bebauungsplanes für das in der Gemarkung Amendingen gelegene Gebiet „Amendingen Nord – östlich der B19“ (Planungsgebiet A5)	Seite 40
23.02.2022	Bekanntmachung der Stadt Memmingen über den Aufhebungsbeschluss des Aufstellungsbeschlusses zum Erlass eines Bebauungsplanes für das in der Gemarkung Amendingen gelegene Gebiet „Spitalstraße Süd“ (Planungsgebiet A8)	Seite 42
23.02.2022	Bekanntmachung der Stadt Memmingen über den Aufhebungsbeschluss des Aufstellungsbeschlusses zum Erlass eines Bebauungsplanes für das in der Gemarkung Amendingen gelegene Gebiet „Amendingen Schule“ (Planungsgebiet A16)	Seite 44



Nachfolgende Bekanntmachung wird hiermit veröffentlicht:

Bekanntmachung
der Stadt Memmingen
über den Aufhebungsbeschluss des Aufstellungsbeschlusses zum Erlass
eines Bebauungsplanes für das in
der Gemarkung Memmingen gelegene Gebiet
„Zwischen Hopfen-, Buxacher- und Sedanstraße“ (Planungsgebiet 17a)

Vom 23. Februar 2022

Der Stadtrat hat am 18. Oktober 2021 beschlossen, den Aufstellungsbeschluss vom 05. Dezember 1966 für das in der Gemarkung Memmingen gelegene Gebiet „Zwischen Hopfen-, Buxacher- und Sedanstraße“ (Planungsgebiet 17a) aufzuheben und das Verfahren einzustellen.

Die genaue Umgrenzung des aufgehobenen Planungsgebietes ergibt sich aus dem dieser Bekanntmachung als Anlage beigefügten Geltungsbereich des Stadtplanungsamtes vom 26. April 2021, der Bestandteil dieses Aufhebungsbeschlusses ist.

Diese Bekanntmachung erfolgt gemäß § 2 Absatz 1 Satz 2 in Verbindung mit § 1 Absatz 8 Baugesetzbuch in der Fassung der Bekanntmachung vom 03. November 2017 (BGBl. Teil I S. 3634), das zuletzt durch Artikel 9 des Gesetzes vom 10. September 2021 (BGBl. I S. 4147) geändert worden ist.

Memmingen, 23. Februar 2022

STADT MEMMINGEN

Manfred Schilder

Oberbürgermeister

Nachfolgende Bekanntmachung wird hiermit veröffentlicht:

Bekanntmachung
der Stadt Memmingen
über den Aufhebungsbeschluss des Aufstellungsbeschlusses zum Erlass
eines Bebauungsplanes für das in
der Gemarkung Memmingen gelegene Gebiet
„Münchner Straße“ (Planungsgebiet 20b)

Vom 23. Februar 2022

Der Stadtrat hat am 18. Oktober 2021 beschlossen, den Aufstellungsbeschluss vom 23. Juni 1980 für das in der Gemarkung Memmingen gelegene Gebiet „Münchner Straße“ (Planungsgebiet 20b) aufzuheben und das Verfahren einzustellen.

Die genaue Umgrenzung des aufgehobenen Planungsgebietes ergibt sich aus dem dieser Bekanntmachung als Anlage beigefügten Geltungsbereich des Stadtplanungsamtes vom 26. April 2021, der Bestandteil dieses Aufhebungsbeschlusses ist.

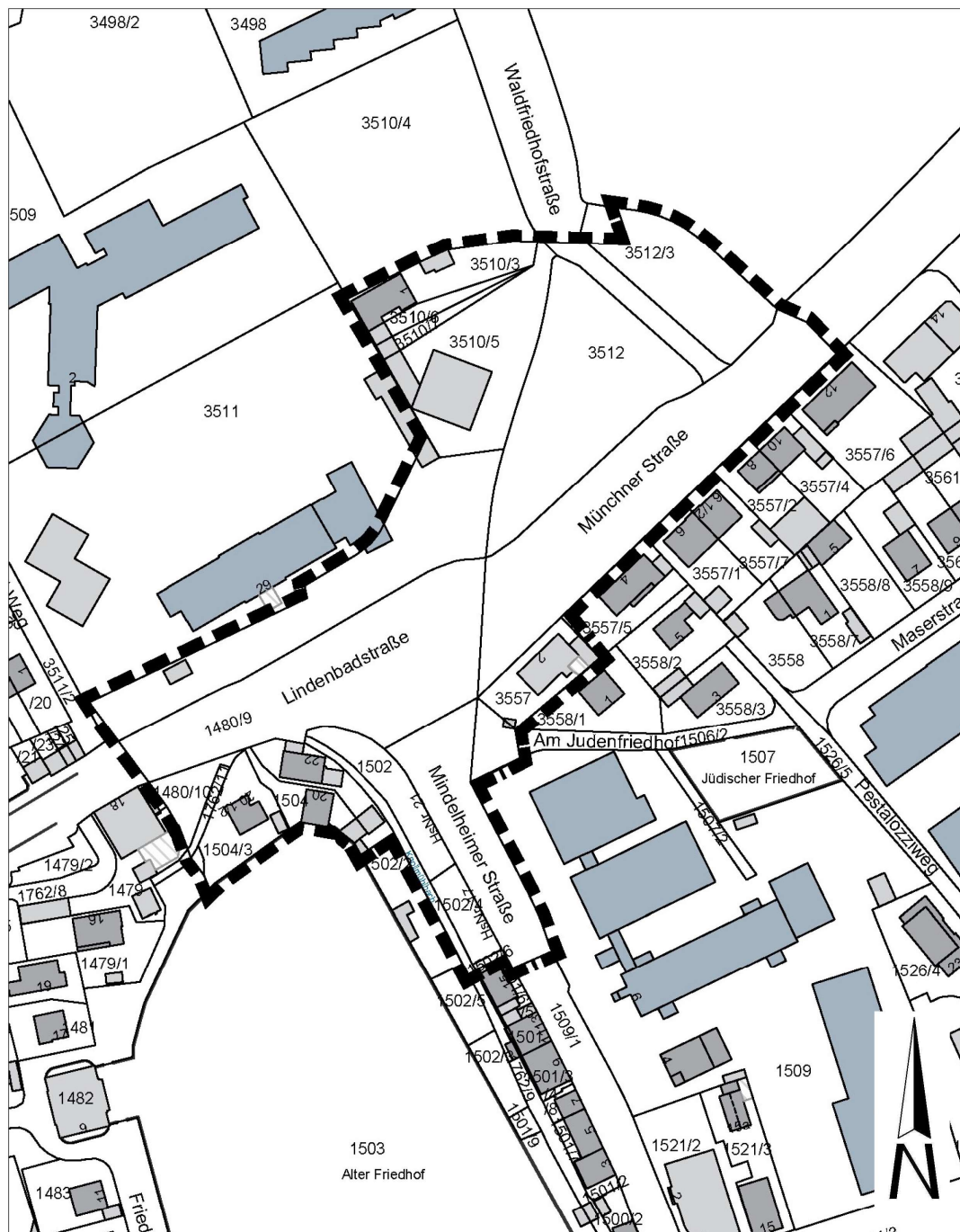
Diese Bekanntmachung erfolgt gemäß § 2 Absatz 1 Satz 2 in Verbindung mit § 1 Absatz 8 Baugesetzbuch in der Fassung der Bekanntmachung vom 03. November 2017 (BGBl. Teil I S. 3634), das zuletzt durch Artikel 9 des Gesetzes vom 10. September 2021 (BGBl. I S. 4147) geändert worden ist.


Memmingen, 23. Februar 2022

STADT MEMMINGEN

Manfred Schilder

Oberbürgermeister



Bebauungsplan Nr. 20b
„Münchener Straße“
Geltungsbereich 

Stadt Memmingen
Stadtplanungsamt, 26. April 2021

Lageplan zur Bekanntmachung der Stadt Memmingen
über den Aufhebungsbeschluss des
Aufstellungsbeschlusses zum Erlass eines Bebauungsplans
für das in der Gemarkung Memmingen gelegene Gebiet
„Münchener Straße“ (Planungsgebiet 20b)
vom 23. Februar 2022

Nachfolgende Bekanntmachung wird hiermit veröffentlicht:

Bekanntmachung
der Stadt Memmingen
über den Aufhebungsbeschluss des Aufstellungsbeschlusses zum Erlass
einer Bebauungsplanänderung für das in
der Gemarkung Memmingen gelegene Gebiet
„Künnergasse West“ (Planungsgebiet 61)

Vom 23. Februar 2022

Der Stadtrat hat am 18. Oktober 2021 beschlossen, den Aufstellungsbeschluss vom 14. Juli 1986 (Satzungs- und Verordnungsblatt Nr. 16 vom 17. Juli 1986 Seite 72) für das in der Gemarkung Memmingen gelegene Gebiet „Künnergasse West“ (Planungsgebiet 61) aufzuheben und das Verfahren einzustellen.

Die genaue Umgrenzung des aufgehobenen Planungsgebietes ergibt sich aus dem dieser Bekanntmachung als Anlage beigefügten Geltungsbereich des Stadtplanungsamtes vom 26. April 2021, der Bestandteil dieses Aufhebungsbeschlusses ist.

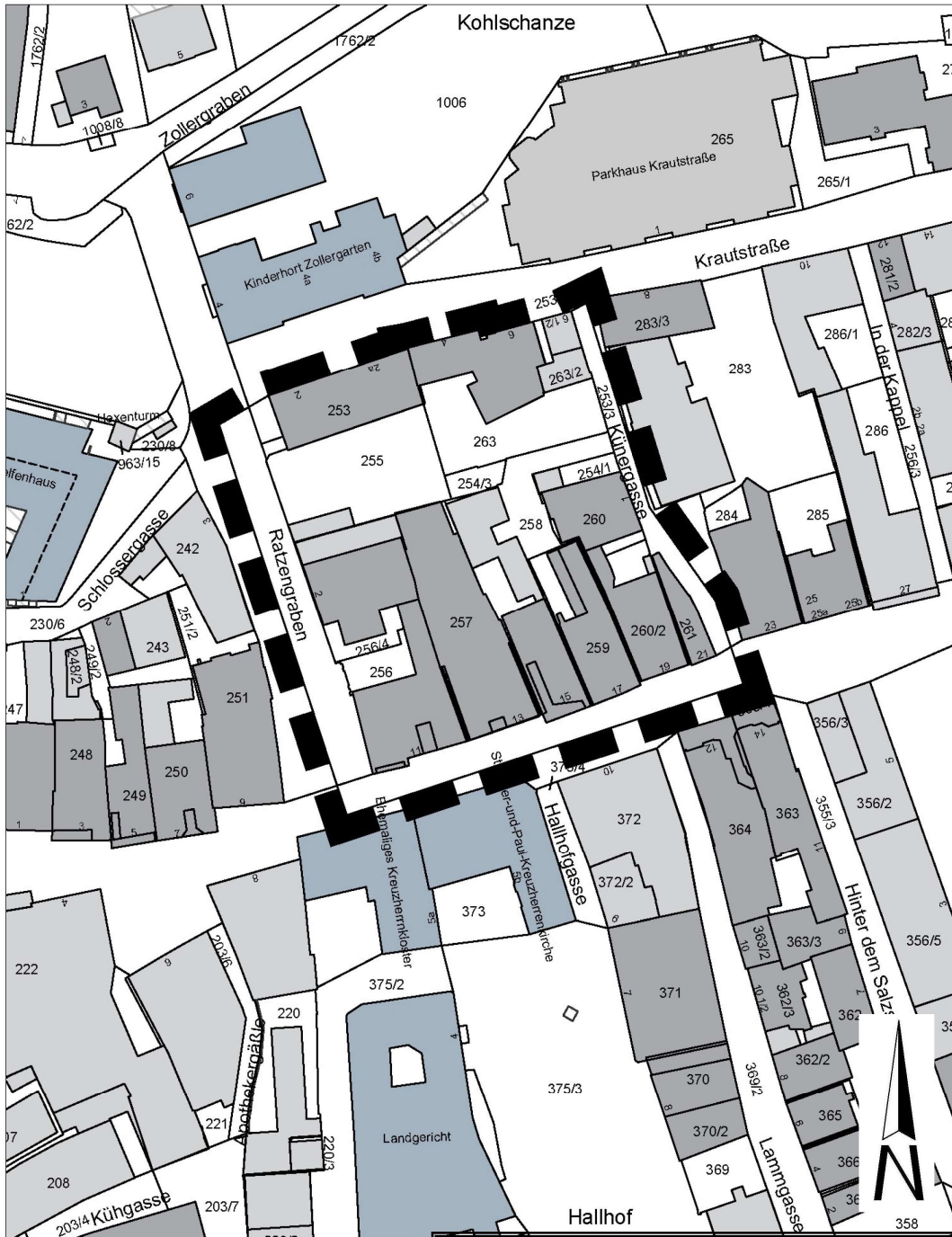
Diese Bekanntmachung erfolgt gemäß § 2 Absatz 1 Satz 2 in Verbindung mit § 1 Absatz 8 Baugesetzbuch in der Fassung der Bekanntmachung vom 03. November 2017 (BGBl. Teil I S. 3634), das zuletzt durch Artikel 9 des Gesetzes vom 10. September 2021 (BGBl. I S. 4147) geändert worden ist.

Memmingen, 23. Februar 2022

STADT MEMMINGEN

Manfred Schilder

Oberbürgermeister



Bebauungsplanänderung Nr. 61
„Künergasse West“
Geltungsbereich - - - -
Stadt Memmingen
Stadtplanungsamt, 26. April 2021

Lageplan zur Bekanntmachung der Stadt Memmingen über den Aufhebungsbeschluss des Aufstellungsbeschlusses zum Erlass einer Bebauungsplanänderung für das in der Gemarkung Memmingen gelegene Gebiet „Künergasse West“ (Planungsgebiet 61) vom 23. Februar 2022

Nachfolgende Bekanntmachung wird hiermit veröffentlicht:

Bekanntmachung
der Stadt Memmingen
über den Aufhebungsbeschluss des Aufstellungsbeschlusses zum Erlass
eines Bebauungsplanes für das in
der Gemarkung Memmingen gelegene Gebiet
„Dr. Berndl- und Buxacher Straße“ (Planungsgebiet 62)

Vom 23. Februar 2022

Der Stadtrat hat am 18. Oktober 2021 beschlossen, den Aufstellungsbeschluss vom 25. November 1976 für das in der Gemarkung Memmingen gelegene Gebiet „Dr. Berndl- und Buxacher Straße“ (Planungsgebiet 62) aufzuheben und das Verfahren einzustellen.

Die genaue Umgrenzung des aufgehobenen Planungsgebietes ergibt sich aus dem dieser Bekanntmachung als Anlage beigefügten Geltungsbereich des Stadtplanungsamtes vom 26. April 2021, der Bestandteil dieses Aufhebungsbeschlusses ist.

Diese Bekanntmachung erfolgt gemäß § 2 Absatz 1 Satz 2 in Verbindung mit § 1 Absatz 8 Baugesetzbuch in der Fassung der Bekanntmachung vom 03. November 2017 (BGBl. Teil I S. 3634), das zuletzt durch Artikel 9 des Gesetzes vom 10. September 2021 (BGBl. I S. 4147) geändert worden ist.

Memmingen, 23. Februar 2022

STADT MEMMINGEN

Manfred Schilder

Oberbürgermeister



Bebauungsplan Nr. 62
„Dr. Berndl- und Buxacher Straße“
Geltungsbereich — — — — —

Stadt Memmingen
Stadtplanungsamt, 26. April 2021

Lageplan zur Bekanntmachung der Stadt Memmingen
über den Aufhebungsbeschluss des
Aufstellungsbeschlusses zum Erlass eines
Bebauungsplans für das in der Gemarkung Memmingen
gelegene Gebiet „Dr. Berndl- und Buxacher Straße“
(Planungsgebiet 62)
vom 23. Februar 2022

Nachfolgende Bekanntmachung wird hiermit veröffentlicht:

Bekanntmachung
der Stadt Memmingen
über den Aufhebungsbeschluss des Aufstellungsbeschlusses zum Erlass
eines Bebauungsplanes für das in
der Gemarkung Memmingen gelegene Gebiet
„Hoppenriedweg“ (Planungsgebiet 70)

Vom 23. Februar 2022

Der Stadtrat hat am 18. Oktober 2021 beschlossen, den Aufstellungsbeschluss vom 02. August 1979 für das in der Gemarkung Memmingen gelegene Gebiet „Hoppenriedweg“ (Planungsgebiet 70) aufzuheben und das Verfahren einzustellen.

Die genaue Umgrenzung des aufgehobenen Planungsgebietes ergibt sich aus dem dieser Bekanntmachung als Anlage beigefügten Geltungsbereich des Stadtplanungsamtes vom 26. April 2021, der Bestandteil dieses Aufhebungsbeschlusses ist.

Diese Bekanntmachung erfolgt gemäß § 2 Absatz 1 Satz 2 in Verbindung mit § 1 Absatz 8 Baugesetzbuch in der Fassung der Bekanntmachung vom 03. November 2017 (BGBl. Teil I S. 3634), das zuletzt durch Artikel 9 des Gesetzes vom 10. September 2021 (BGBl. I S. 4147) geändert worden ist.

Memmingen, 23. Februar 2022

STADT MEMMINGEN

Manfred Schilder

Oberbürgermeister



Bebauungsplan Nr. 70
„Hoppenriedweg“
Geltungsbereich ———

Stadt Memmingen
Stadtplanungsamt, 26. April 2021

Lageplan zur Bekanntmachung der Stadt Memmingen
über den Aufhebungsbeschluss des
Aufstellungsbeschlusses zum Erlass eines
Bebauungsplans für das in der Gemarkung Memmingen
gelegene Gebiet „Hoppenriedweg“ (Planungsgebiet 70)
vom 23. Februar 2022

Nachfolgende Bekanntmachung wird hiermit veröffentlicht:

Bekanntmachung
der Stadt Memmingen
über den Aufhebungsbeschluss der Aufstellungsbeschlüsse zum Erlass
eines Bebauungsplanes für das in
der Gemarkung Memmingen gelegene Gebiet
„Frauenkirche“ (Planungsgebiet 75)

Vom 23. Februar 2022

Der Stadtrat hat am 18. Oktober 2021 beschlossen, die Aufstellungsbeschlüsse vom 11. März 1982 und 07. März 1983 (Satzungs- und Verordnungsblatt Nr. 15 vom 02. April 1982 und Satzungs- und Verordnungsblatt Nr. 10 vom 11. März 1983) für das in der Gemarkung Memmingen gelegene Gebiet „Frauenkirche“ (Planungsgebiet 75) aufzuheben und das Verfahren einzustellen.

Die genaue Umgrenzung des aufgehobenen Planungsgebietes ergibt sich aus dem dieser Bekanntmachung als Anlage beigefügten Geltungsbereich des Stadtplanungsamtes vom 26. April 2021, der Bestandteil dieses Aufhebungsbeschlusses ist.

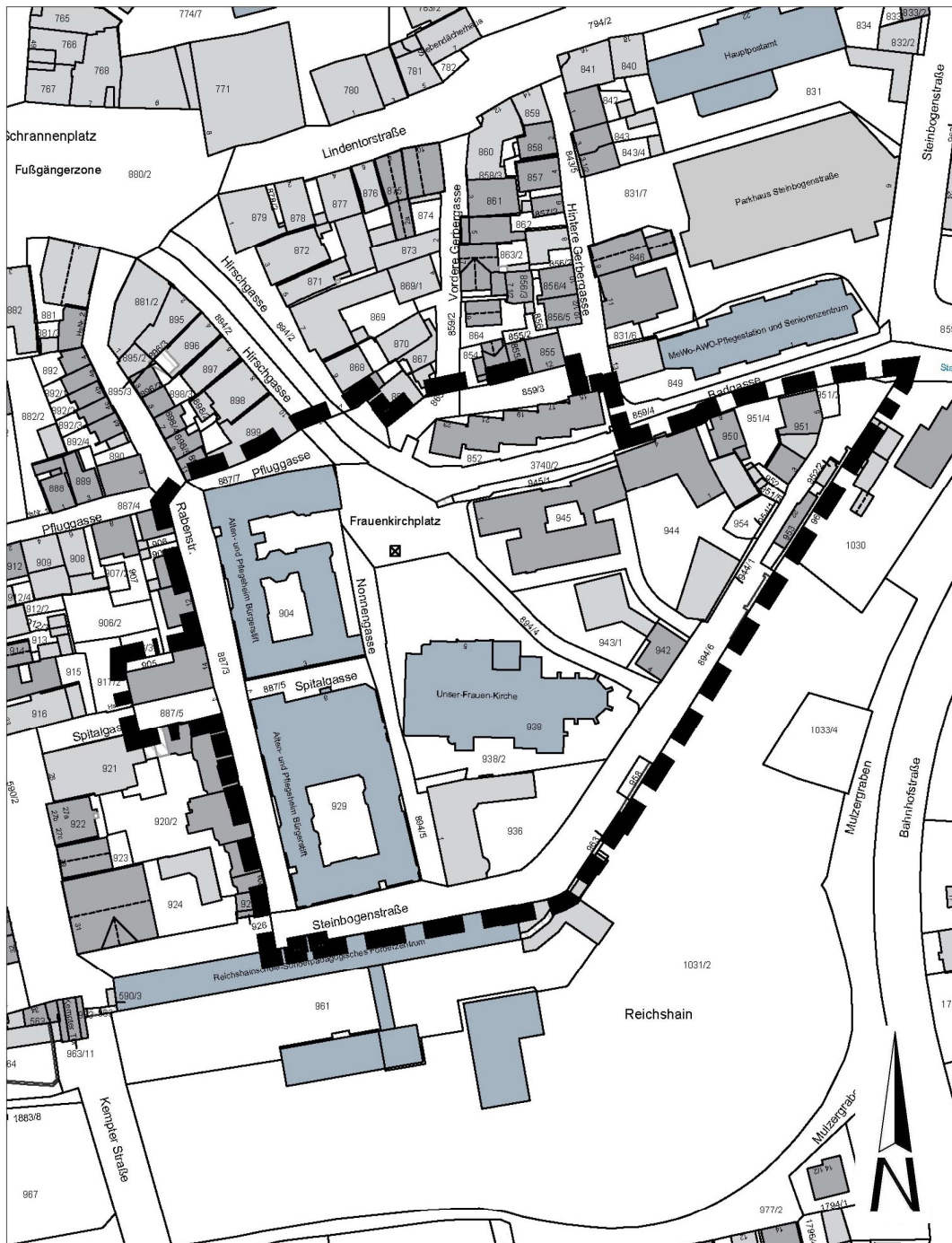
Diese Bekanntmachung erfolgt gemäß § 2 Absatz 1 Satz 2 in Verbindung mit § 1 Absatz 8 Baugesetzbuch in der Fassung der Bekanntmachung vom 03. November 2017 (BGBl. Teil I S. 3634), das zuletzt durch Artikel 9 des Gesetzes vom 10. September 2021 (BGBl. I S. 4147) geändert worden ist.

Memmingen, 23. Februar 2022

STADT MEMMINGEN

Manfred Schilder

Oberbürgermeister



Bebauungsplan Nr. 75
„Frauenkirche“
Geltungsbereich — — — — —

Stadt Memmingen
Stadtplanungsamt, 26. April 2021

Lageplan zur Bekanntmachung der Stadt Memmingen
über den Aufhebungsbeschluss der
Aufstellungsbeschlüsse zum Erlass eines
Bebauungsplans für das in der Gemarkung Memmingen
gelegene Gebiet „Frauenkirche“ (Planungsgebiet 75)
vom 23. Februar 2022

Nachfolgende Bekanntmachung wird hiermit veröffentlicht:

Bekanntmachung
der Stadt Memmingen
über den Aufhebungsbeschluss des Satzungsbeschlusses zum Erlass
eines Bebauungsplanes für das in
der Gemarkung Amendingen gelegene Gebiet
„Amendingen Nord – östlich der B19“ (Planungsgebiet A5)

Vom 23. Februar 2022

Der Stadtrat hat am 18. Oktober 2021 beschlossen, den Satzungsbeschluss vom 01. Juni 1967 für das in der Gemarkung Amendingen gelegene Gebiet „Amendingen Nord – östlich der B19“ (Planungsgebiet A5) aufzuheben und das Verfahren einzustellen.

Die genaue Umgrenzung des aufgehobenen Planungsgebietes ergibt sich aus dem dieser Bekanntmachung als Anlage beigefügten Geltungsbereich des Stadtplanungsamtes vom 26. April 2021, der Bestandteil dieses Aufhebungsbeschlusses ist.

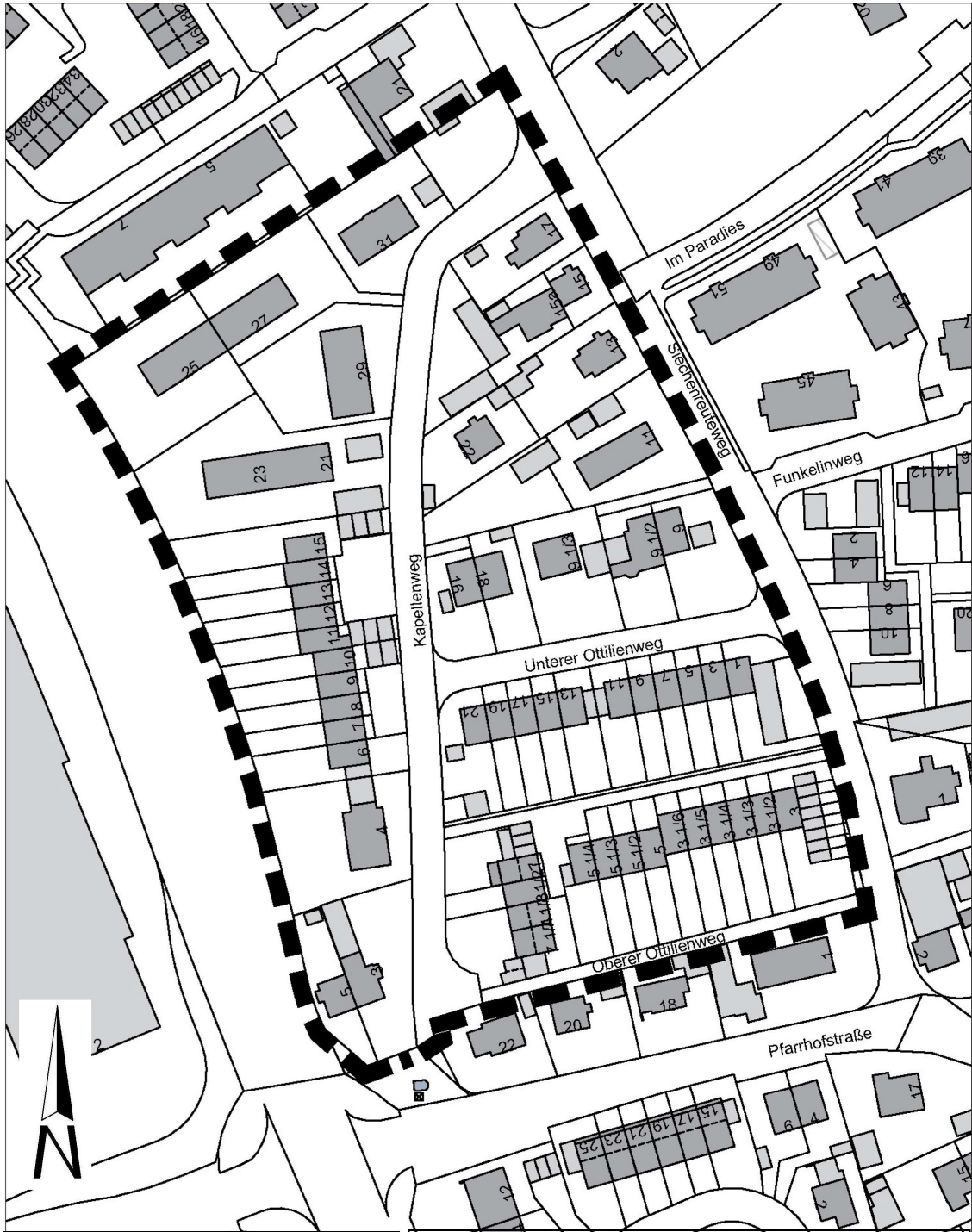
Diese Bekanntmachung erfolgt gemäß § 2 Absatz 1 Satz 2 in Verbindung mit § 1 Absatz 8 Baugesetzbuch in der Fassung der Bekanntmachung vom 03. November 2017 (BGBl. Teil I S. 3634), das zuletzt durch Artikel 9 des Gesetzes vom 10. September 2021 (BGBl. I S. 4147) geändert worden ist.

Memmingen, 23. Februar 2022

STADT MEMMINGEN

Manfred Schilder

Oberbürgermeister



Bebauungsplan Nr. A5
„Amendingen Nord – östlich der B19“
Geltungsbereich - - - -

Stadt Memmingen
 Stadtplanungsamt, 26. April 2021

Lageplan zur Bekanntmachung der Stadt Memmingen
 über den Aufhebungsbeschluss des Satzungsbeschlusses
 für den in der Gemarkung Amendingen gelegenen
 Bebauungsplan „Amendingen Nord – östlich der B19“
 (Planungsgebiet A5)
 vom 23. Februar 2022

Nachfolgende Bekanntmachung wird hiermit veröffentlicht:

Bekanntmachung
der Stadt Memmingen
über den Aufhebungsbeschluss des Aufstellungsbeschlusses zum Erlass
eines Bebauungsplanes für das in
der Gemarkung Amendingen gelegene Gebiet
„Spitalstraße Süd“ (Planungsgebiet A8)

Vom 23. Februar 2022

Der Stadtrat hat am 18. Oktober 2021 beschlossen, den Aufstellungsbeschluss vom 12. April 1984 (Satzungs- und Verordnungsblatt Nr. 22 vom 19. April 1984) für das in der Gemarkung Amendingen gelegene Gebiet „Spitalstraße Süd“ (Planungsgebiet A8) aufzuheben und das Verfahren einzustellen.

Die genaue Umgrenzung des aufgehobenen Planungsgebietes ergibt sich aus dem dieser Bekanntmachung als Anlage beigefügten Geltungsbereich des Stadtplanungsamtes vom 26. April 2021, der Bestandteil dieses Aufhebungsbeschlusses ist.

Diese Bekanntmachung erfolgt gemäß § 2 Absatz 1 Satz 2 in Verbindung mit § 1 Absatz 8 Baugesetzbuch in der Fassung der Bekanntmachung vom 03. November 2017 (BGBl. Teil I S. 3634), das zuletzt durch Artikel 9 des Gesetzes vom 10. September 2021 (BGBl. I S. 4147) geändert worden ist.

Memmingen, 23. Februar 2022

STADT MEMMINGEN

Manfred Schilder

Oberbürgermeister



Bebauungsplan Nr. A8
„Spitalstraße Süd“
Geltungsbereich - - - -

Stadt Memmingen
 Stadtplanungsamt, 26. April 2021

Lageplan zur Bekanntmachung der Stadt Memmingen
 über den Aufhebungsbeschluss des
 Aufstellungsbeschlusses zum Erlass eines Bebauungsplans
 für das in der Gemarkung Amendingen gelegene Gebiet
 „Spitalstraße Süd“ (Planungsgebiet A8)
 vom 23. Februar 2022

Nachfolgende Bekanntmachung wird hiermit veröffentlicht:

Bekanntmachung
der Stadt Memmingen
über den Aufhebungsbeschluss des Aufstellungsbeschlusses zum Erlass
eines Bebauungsplanes für das in
der Gemarkung Amendingen gelegene Gebiet
„Amendingen Schule“ (Planungsgebiet A16)

Vom 23. Februar 2022

Der Stadtrat hat am 18. Oktober 2021 beschlossen, den Aufstellungsbeschluss vom 07. März 1983 (Satzungs- und Verordnungsblatt Nr. 11 vom 18. März 1983) für das in der Gemarkung Amendingen gelegene Gebiet „Amendingen Schule“ (Planungsgebiet A16) aufzuheben und das Verfahren einzustellen.

Die genaue Umgrenzung des aufgehobenen Planungsgebietes ergibt sich aus dem dieser Bekanntmachung als Anlage beigefügten Geltungsbereich des Stadtplanungsamtes vom 26. April 2021, der Bestandteil dieses Aufhebungsbeschlusses ist.

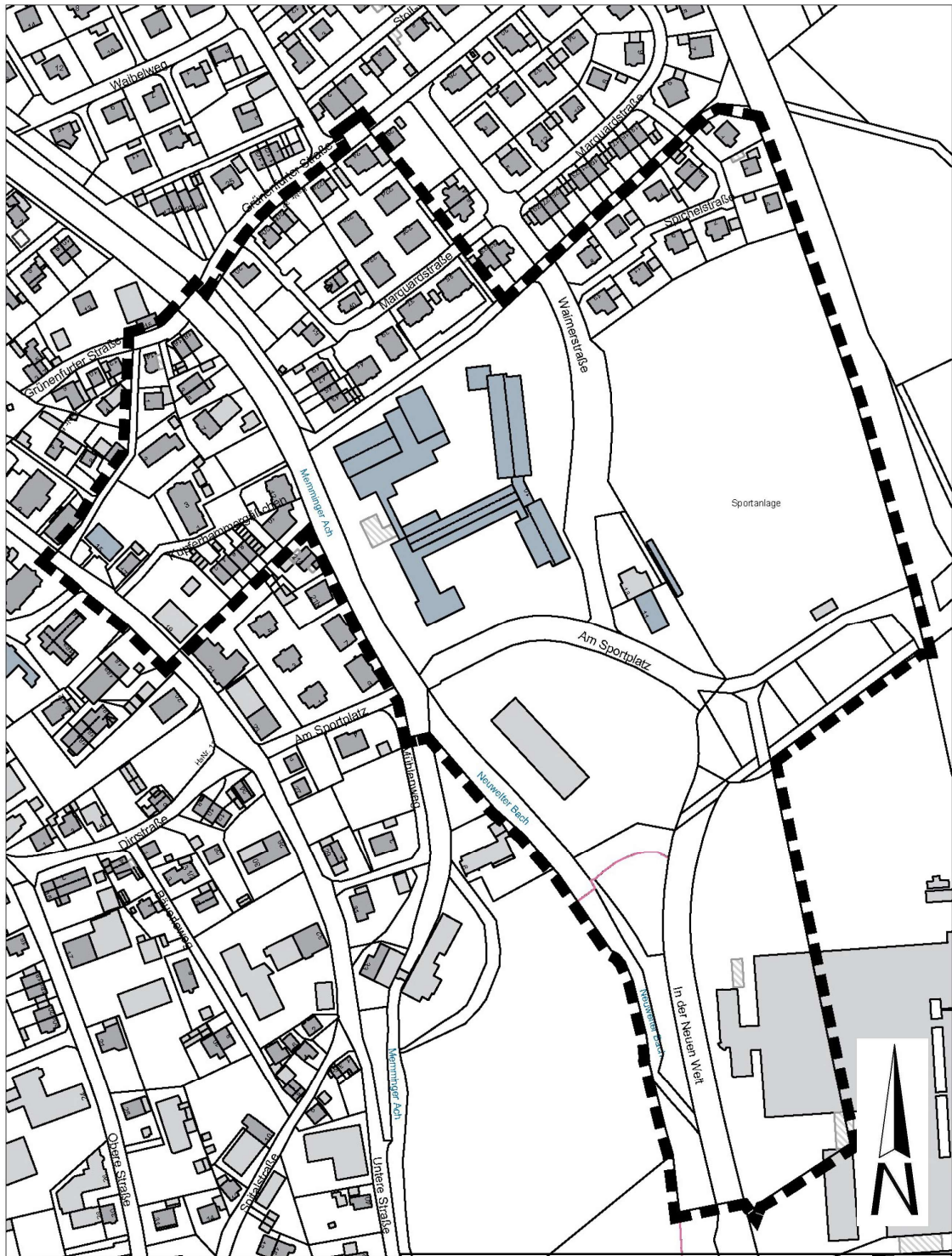
Diese Bekanntmachung erfolgt gemäß § 2 Absatz 1 Satz 2 in Verbindung mit § 1 Absatz 8 Baugesetzbuch in der Fassung der Bekanntmachung vom 03. November 2017 (BGBl. Teil I S. 3634), das zuletzt durch Artikel 9 des Gesetzes vom 10. September 2021 (BGBl. I S. 4147) geändert worden ist.

Memmingen, 23. Februar 2022

STADT MEMMINGEN

Manfred Schilder

Oberbürgermeister



Bebauungsplan Nr. A16
„Amendingen Schule“
Geltungsbereich

Stadt Memmingen
 Stadtplanungsamt, 26. April 2021

Lageplan zur Bekanntmachung der Stadt Memmingen
 über den Aufhebungsbeschluss des
 Aufstellungsbeschlusses zum Erlass eines Bebauungsplans
 für das in der Gemarkung Amendingen gelegene Gebiet
 „Amendingen Schule“ (Planungsgebiet A16)
 vom 23. Februar 2022

Nachfolgende Bekanntmachung wird hiermit veröffentlicht:

Bekanntmachung
der Stadt Memmingen
über den Aufhebungsbeschluss des Aufstellungsbeschlusses zum Erlass
eines Bebauungsplanes für das in
der Gemarkung Steinheim gelegene Gebiet
„Husarenstraße Ost“ (Planungsgebiet S2)

Vom 23. Februar 2022

Der Stadtrat hat am 18. Oktober 2021 beschlossen, den Aufstellungsbeschluss vom 08. April 1971 für das in der Gemarkung Steinheim gelegene Gebiet „Husarenstraße Ost“ (Planungsgebiet S2) aufzuheben und das Verfahren einzustellen.

Die genaue Umgrenzung des aufgehobenen Planungsgebietes ergibt sich aus dem dieser Bekanntmachung als Anlage beigefügten Geltungsbereich des Stadtplanungsamtes vom 26. April 2021, der Bestandteil dieses Aufhebungsbeschlusses ist.

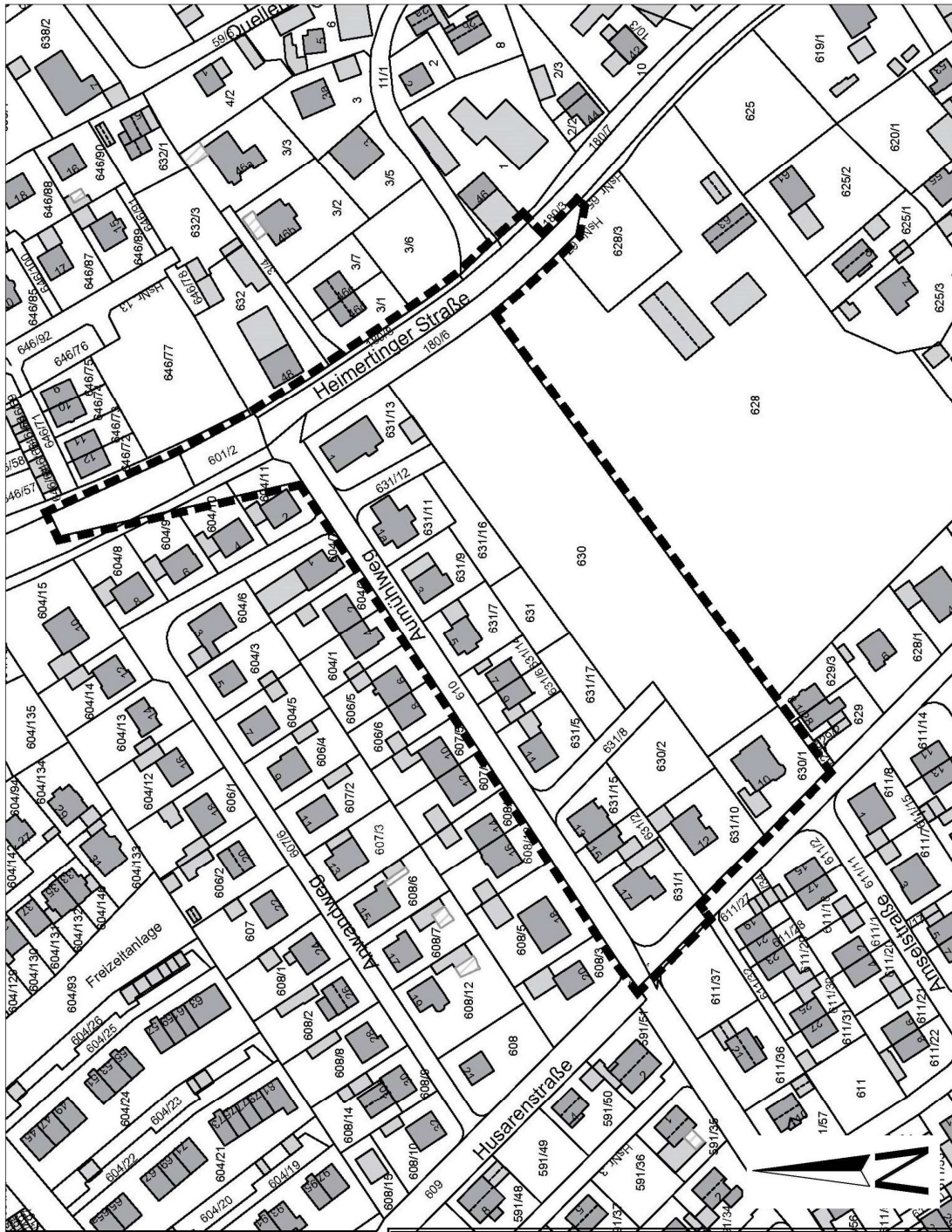
Diese Bekanntmachung erfolgt gemäß § 2 Absatz 1 Satz 2 in Verbindung mit § 1 Absatz 8 Baugesetzbuch in der Fassung der Bekanntmachung vom 03. November 2017 (BGBl. Teil I S. 3634), das zuletzt durch Artikel 9 des Gesetzes vom 10. September 2021 (BGBl. I S. 4147) geändert worden ist.

Memmingen, 23. Februar 2022

STADT MEMMINGEN

Manfred Schilder

Oberbürgermeister



Bebauungsplan Nr. S2
„Husarenstraße Ost“
Geltungsbereich - - - -

Stadt Memmingen
Stadtplanungsamt, 26. April 2021

Lageplan zur Bekanntmachung der Stadt Memmingen
über den Aufhebungsbeschluss des
Aufstellungsbeschlusses zum Erlass eines Bebauungsplans
für das in der Gemarkung Steinheim gelegene Gebiet
„Husarenstraße Ost“ (Planungsgebiet S2)
vom 23. Februar 2022