



**Einladung & Registrierung
zum
FACHDIALOG und AUSTAUSCH**

**Grenzen durch Wettbewerb
gemeinsam überwinden**

am 18.03.2021, 9:00-16:00, online

BAYERN/ ÖSTERREICH ein Mitglieder- Vergleich der Berufsvertretungen

PROJEKT- ECKDATEN:

INTERREG:

die "europäische territoriale Zusammenarbeit,, ist Teil der Struktur- und Investitionspolitik der Europäischen Union.

Beschlussperiode	2014 – 2020
Genehmigung des Projektantrags	Mai 2019
Projektförderung für	3 Jahre

Projektzeitrahmen: 01.07.2019 bis 30.06.2022

Projekthalt:

Aufbau einer ONLINE PLATTFORM / eines KOMPETENZNETZWERKS

Entwicklung eines HANDBUCHS/ einer PUBLIKATION

2 FACHSYMPOSIEN mit ExpertInnen zum Thema Architekturwettbewerbe
VERANSTALTUNGSREIHE für alle interessierten Beteiligten
(PlanerInnen wie auch AuftraggeberInnen...)

Österreichische VertreterInnen in der Steuerungsgruppe:

Daniel Fügenschuh, Architekt, Vizepräsident der Bundeskammer der ZiviltechnikerInnen
Matthias Hein, Architekt, Vorsitzender Wettbewerbsausschuss Vorarlberg
Christian Höller, Architekt, Vorsitzender Sektion ArchitektInnen Tirol und Vorarlberg
Lukas P. Mähr, Architekt, Wettbewerbskonsulent Tirol und Vorarlberg
Rainer Noldin, Architekt, Vorsitzender Wettbewerbsausschuss Tirol
Carmen Schrötter-Lenzi, Architektin, stv. Vorsitzende Sektion ArchitektInnen Tirol und Vorarlberg,
Mitglied Wettbewerbsausschuss Vorarlberg
Heinz Plöderl, Architekt, Vorsitzender Sektion ArchitektInnen Oberösterreich und Salzburg,
Vorsitzender Wettbewerbsausschuss Oberösterreich
Robert Wimmer, Architekt, Vorsitzender Wettbewerbsausschuss Salzburg
kursiv: keine aktiven Mitglieder der Steuerungsgruppe



Bayerische VertreterInnen in der Steuerungsgruppe:

Karlheinz Beer, Architekt/Stadtplaner, Vizepräsident der Bayerischen Architektenkammer (ByAK)
Franz Damm, Landschaftsarchitekt/Stadtplaner, Mitglied des Vorstands der ByAK
Albert Dischinger, Architekt/Stadtplaner, stv. Vorsitzender der Beratergruppe für Vergabe und Wettbewerb der ByAK
Walter Landherr, Architekt/Stadtplaner, Vorsitzender der Beratergruppe für Vergabe und Wettbewerb der ByAK
sowie seitens der Geschäftsstelle der Bayerischen Architektenkammer:
Fabian Blomeyer, Rechtsanwalt, Geschäftsführer Recht und Verwaltung der ByAK
Oliver Voitl, Architekt/Stadtplaner, Referent für Vergabe und Wettbewerb der ByAK

Projektkoordination: Margit Friedrich
Sonnenstr.1A, A 6020 Innsbruck
+43.660.1066314 | margit.friedrich@arching.at

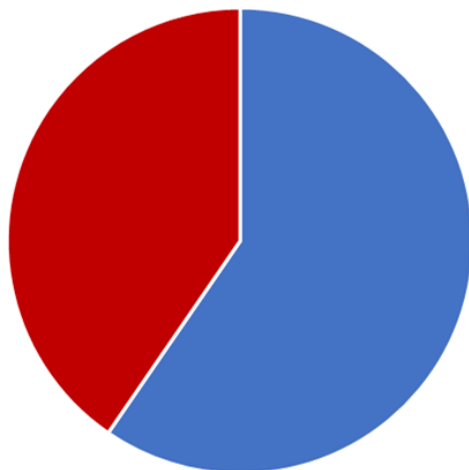
VERGLEICH BAYERN – ÖSTERREICH, gesamt

EW, Fläche, Dichte

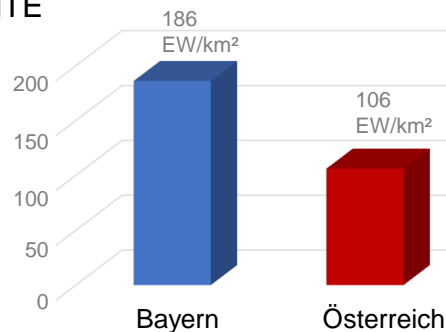
EINWOHNER



8.901.064



DICHTE

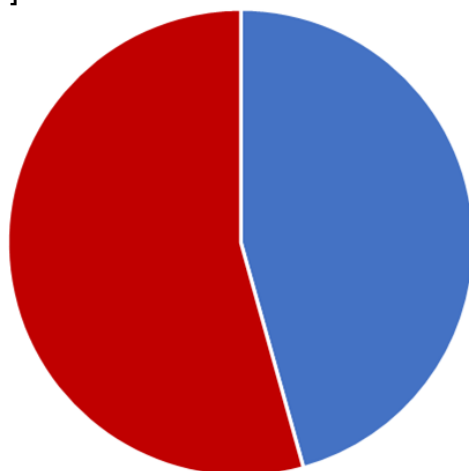


13.124.737

FLÄCHE [km²]



83.882,56 km²



70.541,57 km²

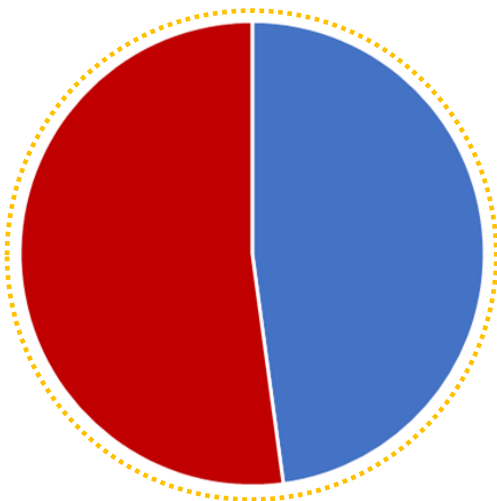


VERGLEICH BAYERN – ÖSTERREICH, nur Interreg- PROJEKTGEBIET (gelb dargestellt) EW, Fläche, Dichte

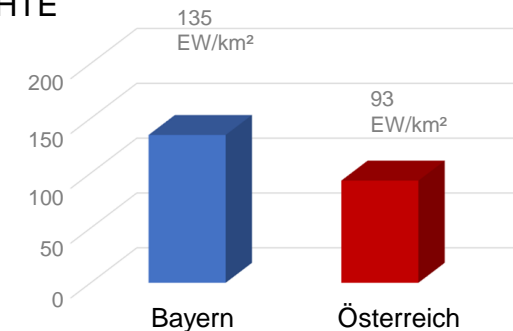
EINWOHNER



3.204.462



DICHTE

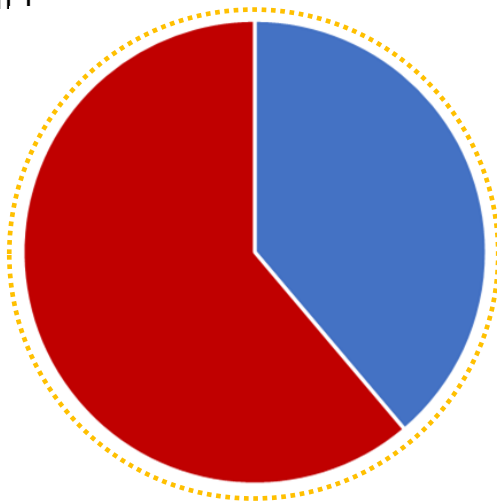


2.941.707

FLÄCHE [km²]



34.387,12 km²



21.823,85 km²

Interreg- Projektgebiet:

FLÄCHE gesamt: 56.210,97 km²

EINWOHNER gesamt: 6.146.169



Grenzverlauf: It.wikipedia, 03/2021

Die **Grenze zwischen Deutschland und Österreich** ist eine ... **817 Kilometer lange** Staatsgrenze in Mitteleuropa...

Für Österreich ist sie die längste Grenze zu einem Nachbarstaat, für Deutschland ist die Grenze zu Österreich gleichauf mit der Deutsch-Tschechischen Grenze ebenso die längste Landgrenze. Im Tiefenbereich des Obersees, eines Teils des Bodensees, ist der Grenzverlauf nicht eindeutig festgelegt.

Auf österreichischer Seite der Grenze liegen die Bundesländer Vorarlberg, Tirol, Salzburg und Oberösterreich, auf deutscher Seite der Freistaat Bayern (sowie mit ungeklärtem Grenzverlauf im Bodensee das Land Baden-Württemberg).

Abgesehen vom Bodensee wurde der aktuelle Grenzverlauf in einem bilateralen Staatsvertrag am 29. Februar **1972** rechtsverbindlich geregelt, nachdem bereits zuvor im 19. Jahrhundert diverse Grenzabkommen und -verträge zwischen Österreich und der Regierung des zu diesem Zeitpunkt souveränen Königreichs Bayern geschlossen worden waren...

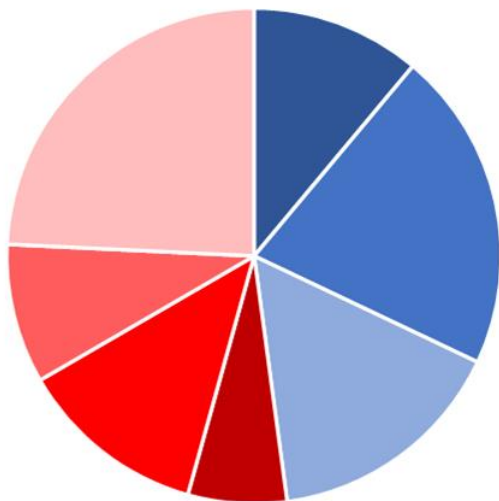
VERGLEICH BAYERN – ÖSTERREICH, nur Interreg- PROJEKTGEBIET (gelb dargestellt)

EW, Fläche, Dichte

EINWOHNER



3.204.462

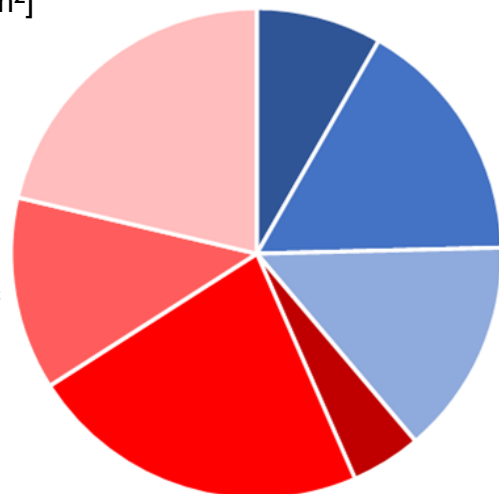


2.941.707

FLÄCHE [km²]

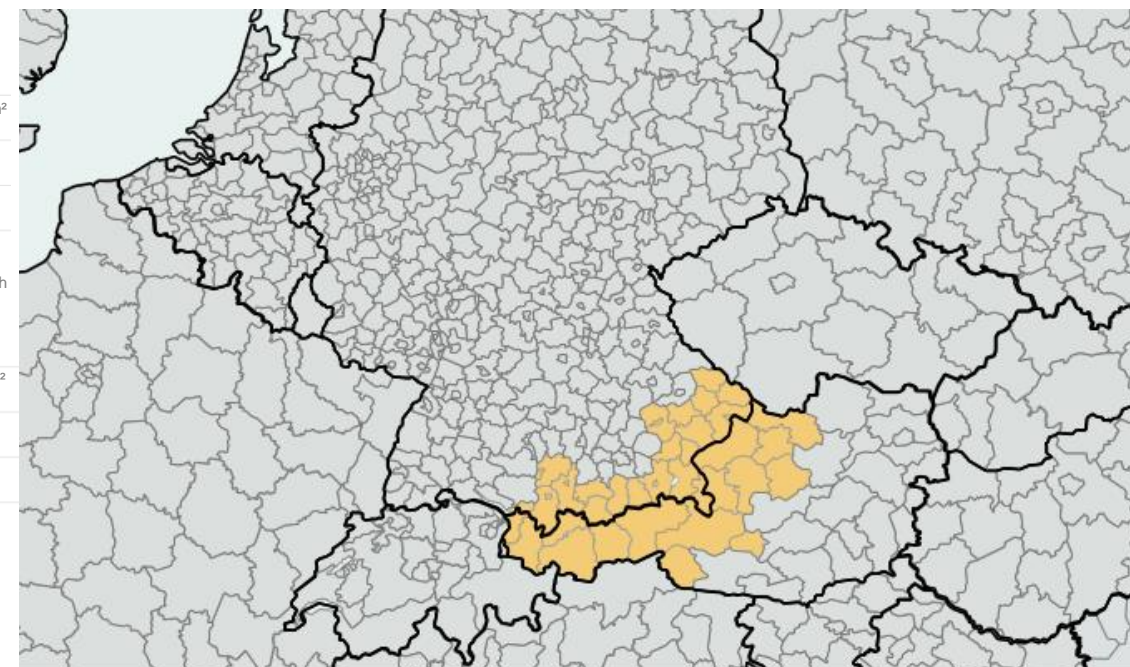
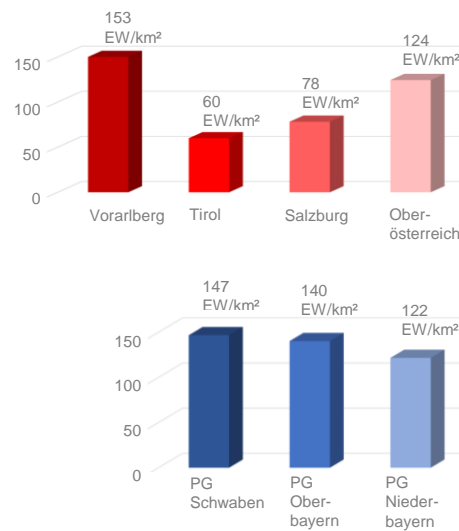


34.387,12 km²



21.823,85 km²

DICHTE



- Vorarlberg
- Tirol
- Salzburg
- Oberösterreich
- PG Schwaben
- PG Oberbayern
- PG Niederbayern

PROJEKTGEBIET ÖSTERREICH:

ausgewiesene Bundesländer: VORARLBERG, TIROL, SALZBURG, OBERÖSTERREICH

PROJEKTGEBIET BAYERN:

ausgewiesene Landkreise:

SCHWABEN

- Lindau
- Oberallgäu / Kempten
- Unterallgäu / Memmingen
- Ostallgäu / Kaufbeuern

OBERBAYERN

- Garmisch- Partenkirchen
- Weilheim- Schongau
- Bad Tölz- Wolfsratshausen
- Miesbach
- Rosenheim / Stadt Rosenheim
- Traunstein
- Berchtesgadener Land
- Mühldorf am Inn
- Altötting

NIEDERBAYERN

- Landshut / Stadt Landshut
- Rottal- Inn
- Dingolfing- Landau
- Passau / Stadt Passau
- Deggendorf
- Freyung- Grafenau
- Regen

VERGLEICH BERUFSVERTRETUNGEN



Bayerische
Architektenkammer



Stand März 2021



DIE BERUFSVERTRETUNGEN Kammer- Mitglieder gesamt

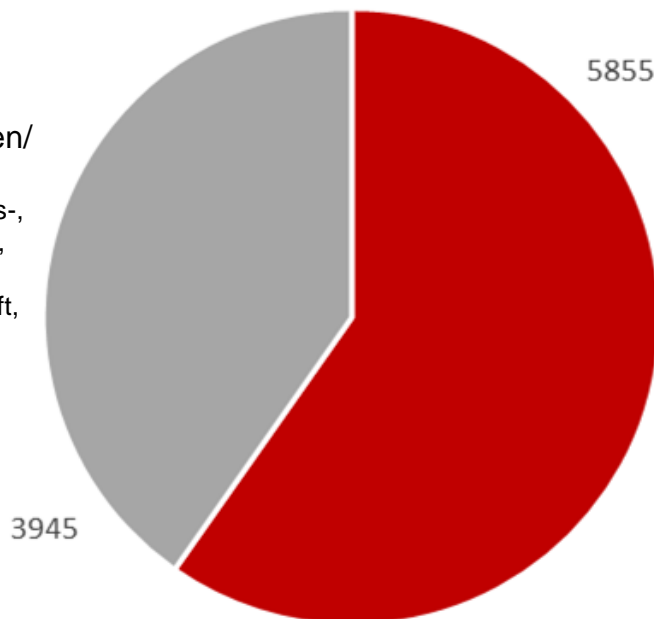
Bundeskammer der ZiviltechnikerInnen

Mitglieder: 4 Länderkammern: Tirol+ Vorarlberg
Oberösterreich+ Salzburg
Steiermark+ Kärnten
Wien+ Niederösterreich+ Burgenland

Mitglieder Länderkammern gesamt: **9.800** Eintragungen
7.722 Anzahl der natürlichen Personen

Unterteilt in **2 Sektionen:**

-  ArchitektInnen
-  IngenieurkonsulentInnen/
ZivilingenieurInnen
(zB für Bauwesen, Tragwerks-,
Landschafts-, Raumplanung,
Vermessungswesen, Kultur-
technik und Wasserwirtschaft,
Forstwirtschaft,...)

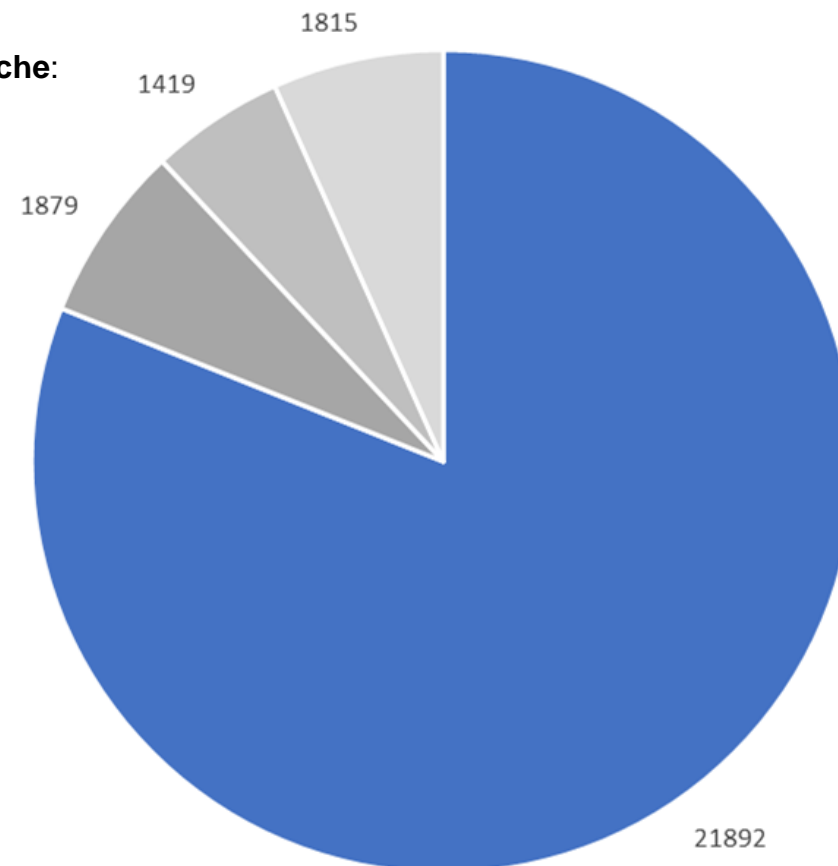


Bayerische Architektenkammer

Mitglieder gesamt: **27.005** Eintragungen
25.186 Anzahl der natürlichen Personen

Unterteilt in **4 Fachbereiche:**
(Doppeleintragungen möglich)

-  (Hochbau-) ArchitektInnen
-  LandschaftsarchitektInnen
-  InnenarchitektInnen
-  StadtplanerInnen



VERGLEICH BERUFSVERTRETUNGEN



Bayerische
Architektenkammer



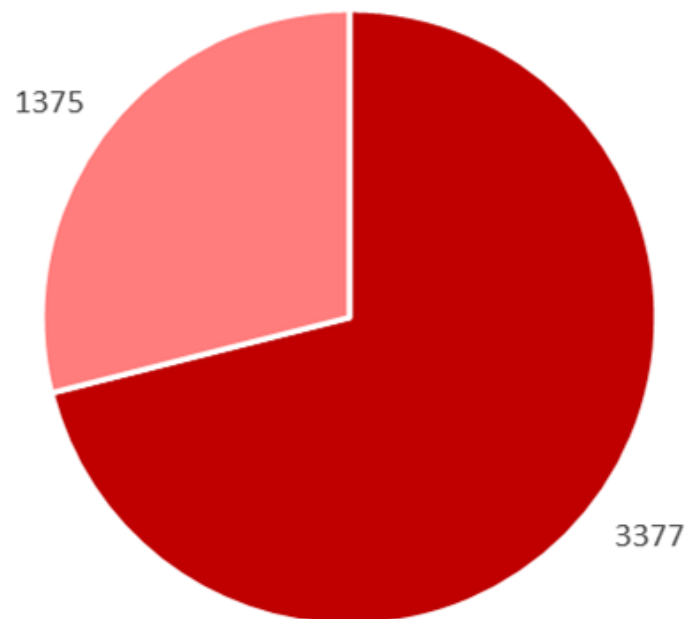
Stand März 2021

Sektion ArchitektInnen (Hochbau-) ArchitektInnen

Bundeskammer der ZiviltechnikerInnen

nur Gruppe der ArchitektInnen: **5.855** Eintragungen
(inkl. 1.103 ZT- Gesellschaften)

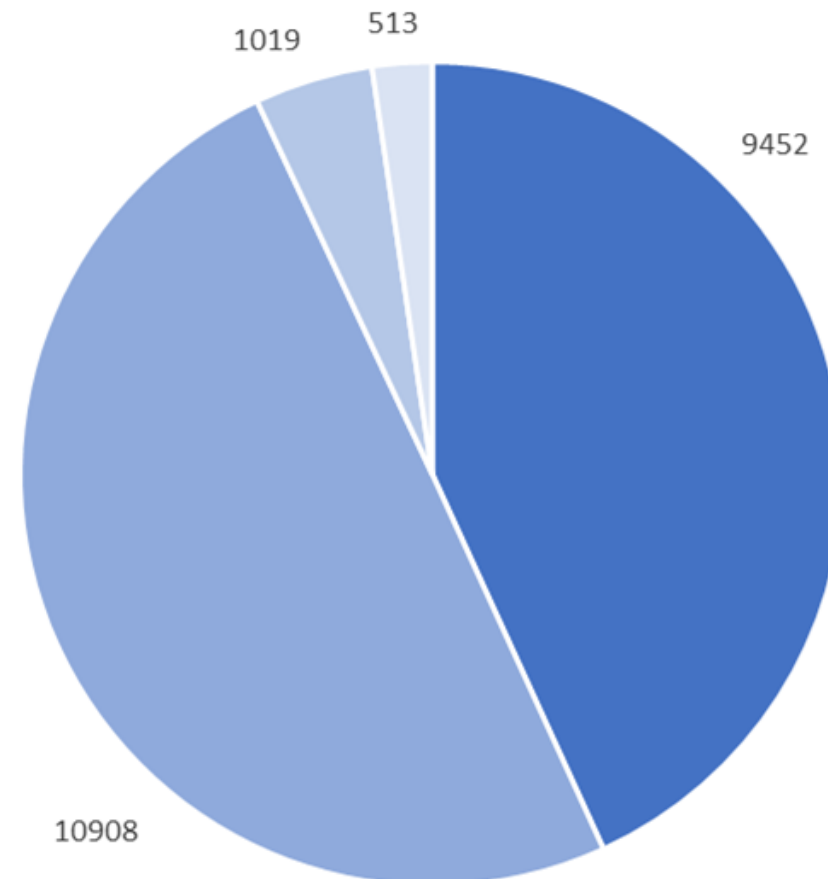
Status: ZiviltechnikerInnen Sektion Architektur:



Bayerische Architektenkammer

nur Gruppe der (Hochbau-) ArchitektInnen: **21.892** Eintragungen
(Doppeleintragungen möglich, zB Arch.+ Stadtplaner)

Status der Mitglieder:



VERGLEICH BERUFSVERTRETUNGEN



Bayerische
Architektenkammer




Sektion ArchitektInnen (Hochbau-) ArchitektInnen

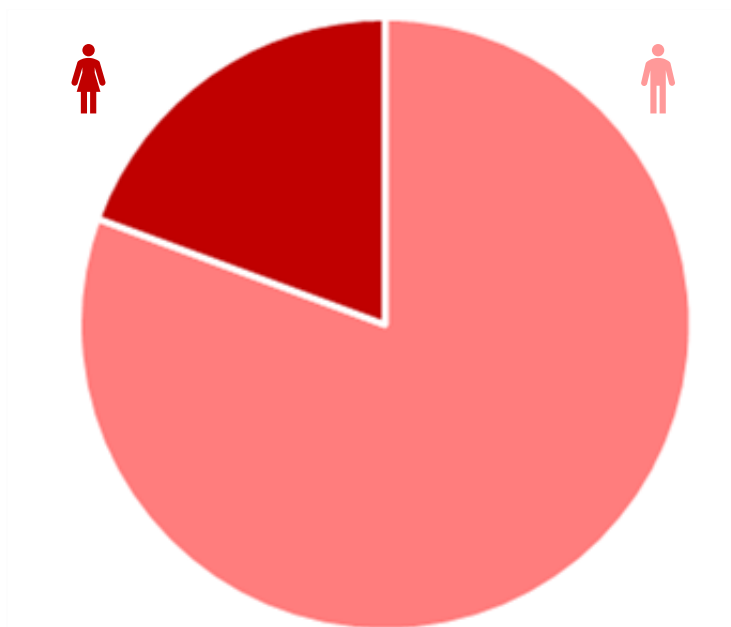
Bundeskammer der ZiviltechnikerInnen

4.752 ArchitektInnen
(plus 1.103 ZT- Gesellschaften)

Soziodemographische Daten:



		M in %	F in %
Sektion ArchitektInnen	aktive Befugnis	82%	18%
	ruhende Befugnis	77%	23%
Summe		81%	19%
	+Gesellschaften		



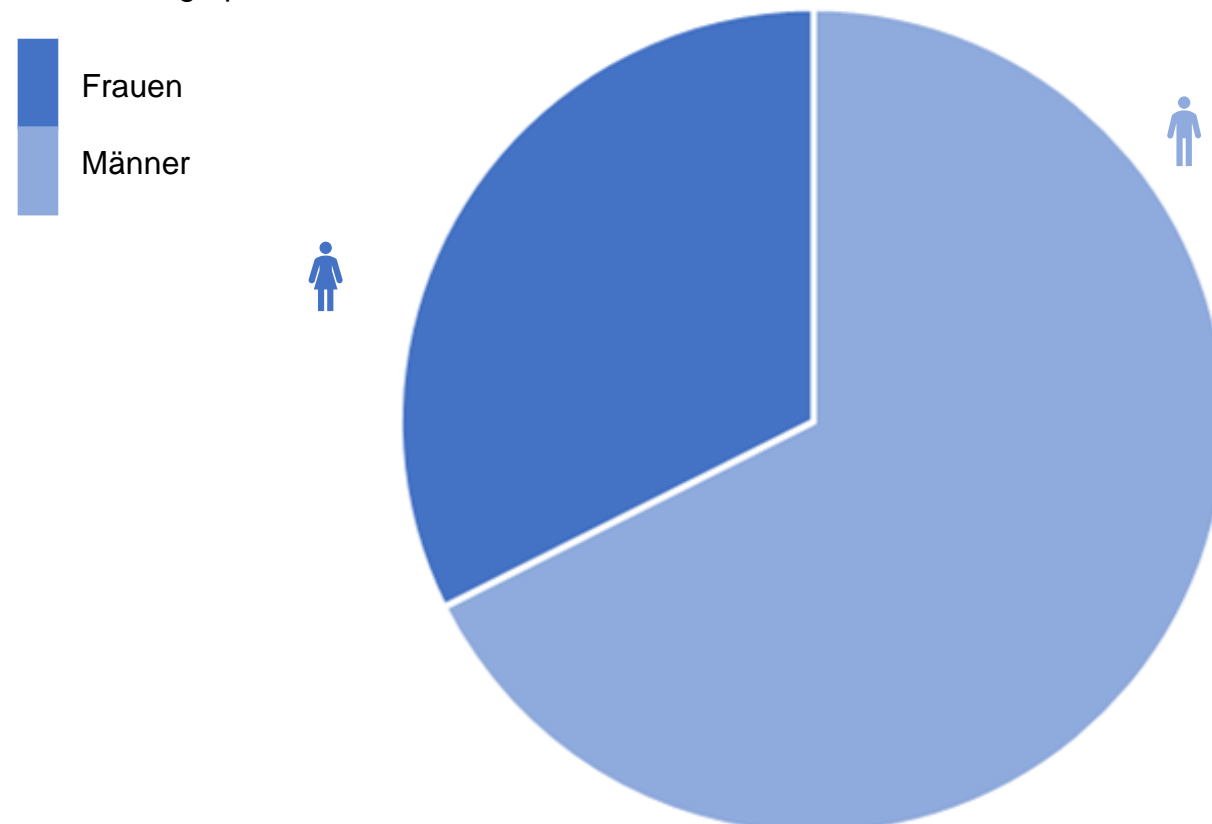
Bayerische Architektenkammer

21.892 (Hochbau-) ArchitektInnen
(Doppeleintragungen möglich, zB Arch.+ Stadtplaner)

Soziodemographische Daten :



		M in %	F in %
(Hochbau-) ArchitektInnen	freischaffend	75%	25%
	angestellt	59%	41%
	beamtet	77%	23%
	gewerblich tätig	91%	9%
Summe		68%	32%



VERGLEICH BERUFSVERTRETUNGEN

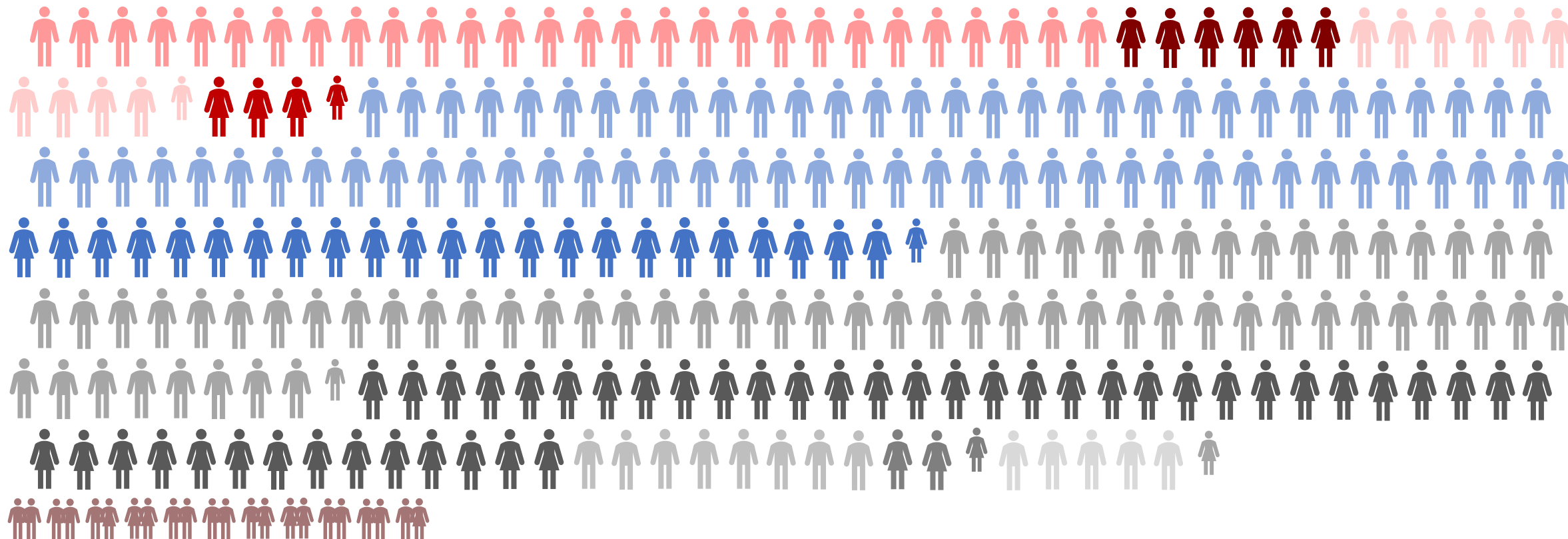


Bayerische
Architektenkammer



Stand März 2021

**Sektion ArchitektInnen
(Hochbau-) ArchitektInnen
Eintragungen**



LEGENDE: / / je 100 Männer/ Frauen/ Gesellschaften
Aktive Befugnis | Ruhende Befugnis
Freischaffend | Angestellt | Beamtet | Gewerblich tätig

Projektnummer: AB271

GRENZÜBERSCHREITENDES KOMPETENZNETZWERK
ARCHITEKTURWETTBEWERBE

KONTAKT

DI Margit FRIEDRICH
Projektkoordination

INTERREG Projekt AB271
Österreich - Bayern 2014-2020
Grenzüberschreitendes
Kompetenznetzwerk
Architekturwettbewerbe

tel: +43 (0)660 1066 314
mail: margit.friedrich@arching.at
Sonnenstr. 1A | A 6020 Innsbruck

