

Dornbirn, 16. April 2020

Kundmachung
betreffend **Teil 2 der 191. Änderung des Flächenwidmungsplans**

Mit Bescheid vom 26. März 2020 hat die Vorarlberger Landesregierung folgende – in der Sitzung der Stadtvertretung vom 17. Oktober 2019 – gemäß § 23 Abs 5 iVm § 21 Abs 6 und 7 des Raumplanungsgesetzes, LGBl.Nr. 39/1996, i.d.g.F. LGBl.Nr. 4/2019, beschlossenen Änderungen des Flächenwidmungsplanes genehmigt:

| KG | Gebiet Gst.-Nr. | Flächenwidmung-Bestand Ersichtlichmachung | Flächenwidmung-Änderung Ersichtlichmachung | FW- Fläche m ² |
|-------|-----------------------|--|---|---------------------------------|
| 92001 | Höchsterstraße 937 | Freifläche-Freihaltegebiet | Freifläche-Sondergebiet Ausflugsgasthaus | 181 |
| 92001 | 937 | Freifläche-Freihaltegebiet | Freifläche-Sondergebiet Gastgarten | 75 |
| 92001 | 937 | Freifläche-Freihaltegebiet | Freifläche-Sondergebiet Parkplatz | 418 |

Die genehmigten Änderungen werden an der Amtstafel sowie auf der Homepage der Stadt Dornbirn unter folgendem Link: <https://www.dornbirn.at/rathaus/infos/amtstafel> kundgemacht und können von jedermann Einsicht genommen werden.

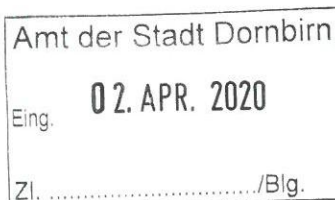
Bürgermeisterin

Dipl.-Vw. Andrea Kaufmann



angeschlagen am: 20.04.2020

abgenommen am:



✓
Stadt Dornbirn
Rathausplatz 2
6850 Dornbirn
Brief: RSb

Auskunft:
Dlin Vanessa Schöps
T +43 5574 511 27121

Zahl: Villa-50.030.20-5// -597

Bregenz, am 26.03.2020

Betreff: Flächenwidmungsplan Dornbirn
Änderung, Genehmigung
Bezug: Schreiben vom 22.11.2019; ZI 5100-05/2019
Anlage: 1 Planausfertigung mit Genehmigungsvermerk
(samt Legende der Planzeichen)

BESCHEID

Die Stadtvertretung der Stadt Dornbirn hat am 17.10.2019 nach Maßgabe des Planes der Stadt Dornbirn vom 29.07.2019, ZI 5100-05-2016/46, (siehe Anlage) eine Änderung des Flächenwidmungsplanes beschlossen.

Die Änderung des Flächenwidmungsplanes lässt sich in einer Übersicht wie folgt darstellen:

| GST-Nr: | KG Nr: | Widmung/Ersichtlichm. Alt: | Widmung/Ersichtlichm. Neu: | ungefähres Flächenausmaß [m ²] |
|---------|--------|----------------------------|---|--|
| 937 | 92001 | Freifläche Freihaltegebiet | Freifläche Sondergebiet - Ausflugsgasthaus | 181 |
| 937 | 92001 | Freifläche Freihaltegebiet | Freifläche Sondergebiet - Gastgarten | 75 |
| 937 | 92001 | Freifläche Freihaltegebiet | Freifläche Sondergebiet - Parkplatz | 418 |
| | | | | 674 |

Mit Schreiben vom 22.11.2019 hat die Stadt Dornbirn um Erteilung der aufsichtsbehördlichen Genehmigung angesucht.

Spruch

Gemäß § 23 Abs 5 iVm § 21 Abs 6 und 7 des Raumplanungsgesetzes, LGBl Nr 39/1996, in der Fassung LGBl Nr 4/2019, wird die von der Stadtvertretung der Stadt Dornbirn am 17.10.2019 nach Maßgabe des Planes der Stadt Dornbirn vom 29.07.2019, Zl 5100-05-2016/46, beschlossene Änderung des Flächenwidmungsplanes genehmigt.

Begründung

Gemäß § 58 Abs 2 AVG entfällt die Begründung, nachdem dem Antrag vollinhaltlich Rechnung getragen wird.

Rechtsmittelbelehrung

Gegen diesen Bescheid kann binnen vier Wochen ab seiner Zustellung Beschwerde erhoben werden, die schriftlich, mit Telefax oder mit Email bei der Vorarlberger Landesregierung einzubringen ist. Die Beschwerde hat zu enthalten: die Bezeichnung des angefochtenen Bescheids, die Bezeichnung der Behörde, die den angefochtenen Bescheid erlassen hat, die Gründe, auf die sich die Behauptung der Rechtswidrigkeit stützt, das Begehren und die Angaben, die zur Beurteilung erforderlich sind, ob die Beschwerde rechtzeitig eingebracht wurde.

Hinweis zur Gebührenpflicht:

Die Beschwerde ist mit € 30,-- zu vergebühren. Die Gebühr ist unter Angabe der Geschäftszahl des angefochtenen Bescheides als Verwendungszweck auf das Konto des Finanzamtes für Gebühren, Verkehrssteuern und Glücksspiel (IBAN: AT83 0100 0000 0550 4109, BIC: BUNDATWW) zu entrichten. Bei elektronischer Überweisung der Beschwerdegebühr mit der Funktion „Finanzamtzahlung“ sind die Steuernummer/Abgabenkontonummer 109999102, die Abgabenart „EEE-Beschwerdegebühr“ und das Datum des Bescheides (als Zeitraum) anzugeben. Der Zahlungsbeleg oder der Ausdruck über die erfolgte Erteilung einer Zahlungsanweisung ist der Beschwerde als Nachweis für die Entrichtung der Gebühr anzuschließen.


Hinweis zur Gebührenbefreiung:

Die Gebühr ist nicht zu entrichten, wenn im § 14 TP 6 Abs. 5 GebG oder im jeweils zur Anwendung kommenden (Verwaltungs)Materiengesetz eine Gebührenbefreiung für die Eingabe vorgesehen ist.

Hinweis für Rechtsanwälte, Steuerberater, Notare und Wirtschaftsprüfer:

Rechtsanwälte, Steuerberater, Notare und Wirtschaftsprüfer können die Entrichtung der Gebühr auch durch einen schriftlichen Beleg des spätestens zugleich mit der Eingabe weiterzuleitenden Überweisungsauftrages nachweisen, wenn sie darauf mit Datum und Unterschrift bestätigen, dass der Überweisungsauftrag unter einem unwiderruflich erteilt wird.

Für die Vorarlberger Landesregierung
im Auftrag



DI Lorenz Schmidt

Hinweis

Die Änderung des Flächenwidmungsplanes bedarf zu ihrer Rechtswirksamkeit der öffentlichen Kundmachung (durch Anschlag an der Amtstafel nach § 32 Abs 1 Gemeindegesetz bzw – wenn die Größe des Planes einen Anschlag an der Amtstafel nicht zulässt – durch Auflage zur öffentlichen Einsicht im Gemeindeamt und Kundmachung der Auflage nach § 32 Abs 2 Gemeindegesetz). Die Kundmachung ist unverzüglich nach Zustellung dieses Schreibens vom Bürgermeister durchzuführen.

Nach Ablauf der zweiwöchigen Kundmachungsfrist ist eine mit Anschlagsbestätigung versehene Kopie der Kundmachung der Landesregierung zu übermitteln. Erst bei Vorliegen dieser Bestätigung kann unsererseits eine Freigabe der Umwidmung in das digitale Netz erfolgen.

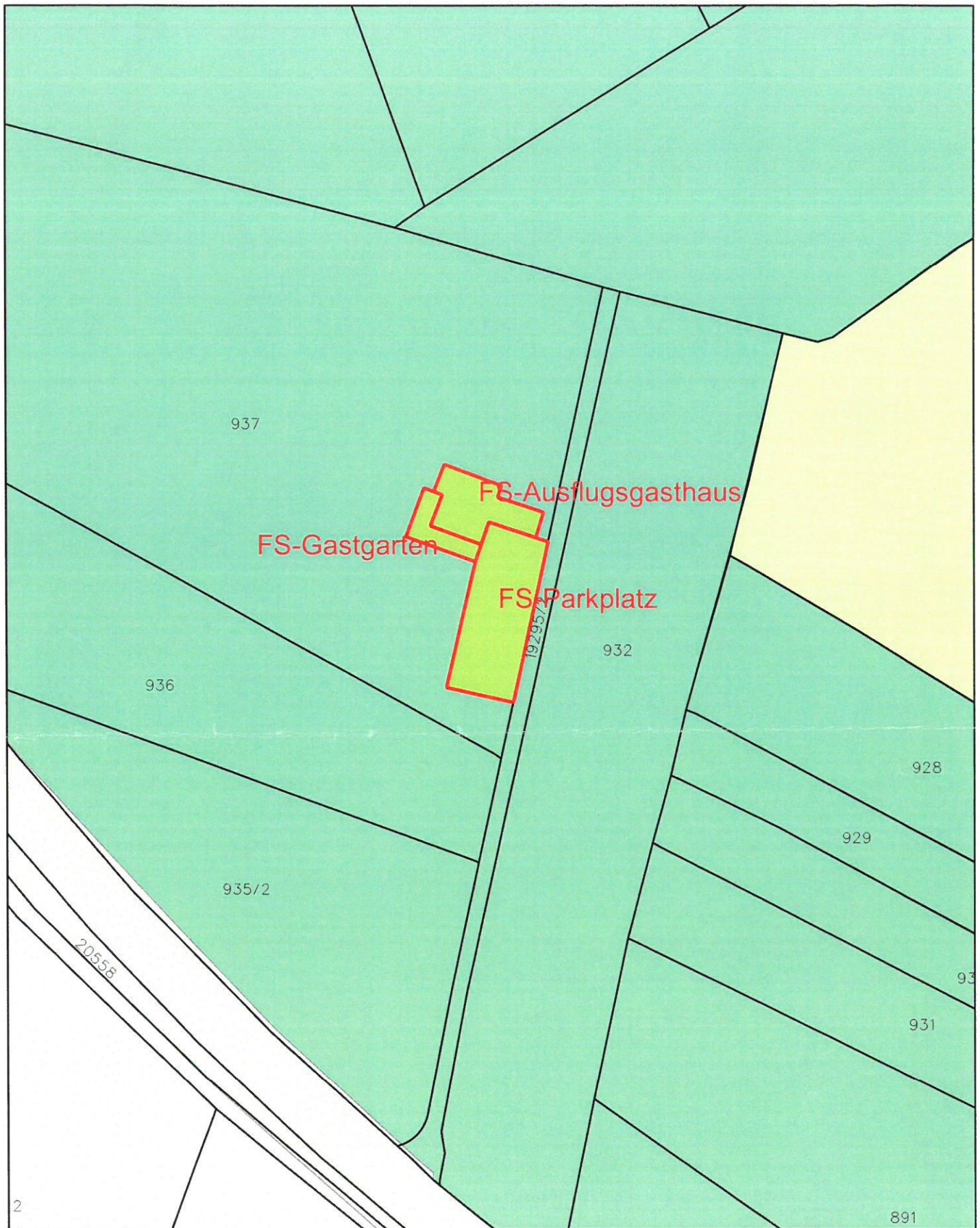
Nachrichtlich an:

1. Finanzamt Feldkirch
Reichsstraße 154
6800 Feldkirch
2. Bezirkshauptmannschaft Dornbirn (BHDO)
Intern
unter Anschluss einer Planausfertigung mit Genehmigungsvermerk
(samt Legende der Planzeichen)
3. Landwirtschaft und ländlicher Raum (Va)
Intern

zur gefälligen Kenntnis.

Ing. David Martinelli
im Hause

mit der Bitte um Übertragung ins VOGIS nach Vorliegen der Kundmachung.



STADT DORNBI RN

Flächenwidmungsplan - Änderung

DKM Stand 01.10.2017

FWP-Änderung

Maßstab 1:1000

Aktenzahl 5100-05-2016/46

Datum 29.07.2019



Stadtvertretungsbeschluss vom 17.10.2019



Bürgermeisterin

AMT DER VORARLBERGER LANDESREGIERUNG

Genehmigt mit Bescheid vom 26.03.2020
Zl.: VIIa-50.030.20-5//597

Für die Vorarlberger Landesregierung
im Auftrag

Dipl.-Ing. Lorenz Schmidt



Planzeichen des Flächenwidmungsplanes

DARSTELLUNG DER WIDMUNGEN

Bauflächen

| | |
|--|--------------|
| Baufläche-Kerngebiet (§ 14 Abs. 2 RPG) | BK |
| Baufläche-Wohngebiet (§ 14 Abs. 3 RPG) | BW |
| Baufläche-Mischgebiet (§ 14 Abs. 4 RPG) | BM |
| Baufläche-Betriebsgebiet I (§ 14 Abs. 5 RPG) | BB-I |
| Baufläche-Betriebsgebiet II (§ 14 Abs. 6 RPG) | BB-II |

Bauerwartungsflächen

| | |
|---|----------------|
| Bauerwartungsfläche-Kerngebiet (§ 17 RPG) | (BK) |
| Bauerwartungsfläche-Wohngebiet (§ 17 RPG) | (BW) |
| Bauerwartungsfläche-Mischgebiet (§ 17 RPG) | (BM) |
| Bauerwartungsfläche-Betriebsgebiet I (§ 17 RPG) | (BB-I) |
| Bauerwartungsfläche-Betriebsgebiet II (§ 17 RPG) | (BB-II) |

Zonen und besondere Flächen

| | |
|--|--|
| Baufläche-Wohngebiet (Roter Punkt): Punktuell und als eigenes Grundstück ausgewiesene Fläche von höchstens 600 m ² (§ 14 Abs. 3 RPG) | X-R X = BW |
| Zone für Gebäude und Anlagen für land- und forstwirtschaftliche Zwecke (§ 14 Abs. 4 RPG) | X-L X = BM |
| Zone für Produktionsbetriebe (§ 14 Abs. 5 dritter Satz RPG) | X-P# X = BB-I # = a, b oder c |
| Zone für Seveso-Betriebe (§ 14 Abs. 7 RPG) | X-S# X = BB-I oder BB-II # = lfd. Nr. (gegebenenfalls mit entsprechendem Text in der Legende) |
| Verdichtungszone (§ 14 Abs. 9 RPG) | X-V X = Baufläche |
| Besondere Fläche für Einkaufszentren (§ 15 RPG) | X-E# X = Baufläche # = lfd. Nr. (mit entsprechendem Text in der Legende) |

| | |
|--|--|
| Besondere Fläche für sonstige Handelsbetriebe (§ 15a RPG) | X-H# X = Baufläche # = lfd. Nr. (gegebenenfalls mit entsprechendem Text in der Legende) |
| Besondere Fläche, in der auch Ferienwohnungen errichtet werden dürfen (§ 16 RPG) | X-Fa X = Baufläche |
| Besondere Fläche, in der nur Ferienwohnungen errichtet werden dürfen (§ 16 RPG) | X-Fn X = Baufläche |
| Besondere Fläche für publikumsintensive Veranstaltungsstätten (§ 16b Abs. 5 RPG) | X-PV# X = Baufläche # = lfd. Nr. (gegebenenfalls mit entsprechendem Text in der Legende) |

Freiflächen

| | |
|---|---------------------------|
| Freifläche-Landwirtschaftsgebiet (§ 18 Abs. 3 RPG) | FL |
| Freifläche-Sondergebiet (§ 18 Abs. 4 RPG) | FS z.B. Schutzhütte |
| Freifläche-Freihaltegebiet (§ 18 Abs. 5 RPG) | FF |

Vorbehaltsflächen

| | |
|--------------------------------|--|
| Vorbehaltsfläche (§ 20 RPG) | X-[#] X = Grundwidmung # = lfd. Nr. (mit entsprechendem Text in der Legende) |
|--------------------------------|--|

Verkehrsflächen

| | |
|--|------|
| Straßen (§ 19 RPG) | |
| Schienebahn einschließlich Standseilbahn (§ 19 RPG) | Bahn |

Befristungen und Folgewidmungen

| | |
|--|---|
| Baufläche oder Freifläche-Sondergebiet (Grundwidmung) mit Befristung (F) und Folgewidmung (§ 12 Abs. 4 RPG) | X ^{F-xx} X = Baufläche oder FS xx = Folgewidmung |
| Besondere Widmung (Punkte 1.3.6 - 1.3.10) mit Befristung (F) (§ 12 Abs. 5 RPG) | X-xx ^F X = Grundwidmung xx = Besondere Widmung |

Indexierung

| | |
|----------------------------------|---|
| Indexierung (§ 13 Abs. 3 RPG) | X# X = Grundwidmung # = lfd. Nr. (mit entsprechendem Text in der Legende) |
|----------------------------------|---|

DARSTELLUNG DER ERSICHTLICHMACHUNGEN

Verkehrsflächen

| | |
|---|------|
| Straßen (§ 12 Abs. 8 RPG) | L 52 |
| Straßen (Planung) (§ 12 Abs. 8 RPG) | S 16 |
| Schienebahn einschließlich Standseilbahn (§ 12 Abs. 8 RPG) | Bahn |
| Fußweg, Radweg (§ 12 Abs. 8 RPG) | |
| Fußweg, Radweg (Planung) (§ 12 Abs. 8 RPG) | |

Flächen mit besonderer Naturgefährdung

| | |
|---|--|
| Gefahrenzonenkarte der WLIV: (Gefahren-, Intensiv- und Hinweiszonen) (§ 12 Abs. 8 RPG) | |
| Gefahrenzonen nach WRG: (Gebiete mit potentiell signifikantem Hochwasserrisiko) (§ 12 Abs. 8 RPG) | |

Flächen mit Nutzungsbeschränkungen

| | |
|--|---|
| Forstwirtschaftlich genutzte Flächen (Wald) (§ 12 Abs. 8 RPG) | F |
| Gewässer (§ 12 Abs. 8 RPG) | W |
| Schutzgebiet nach § 26 des Gesetzes über Naturschutz und Landschaftsentwicklung (§ 12 Abs. 8 RPG) | |
| Wasserrechtlich besonders geschütztes Gebiet (§ 12 Abs. 8 RPG) | |
| Seveso-Schutzabstand (§ 12 Abs. 7 i.V.m. Abs. 8 RPG) | |
| Rohstoffplan-Lockergesteine (§ 12 Abs. 8 RPG) | |
| Bergbauegebiet nach Mineralrohstoffgesetz (§ 12 Abs. 8 RPG) | |
| Archäologische Fundzonen (§ 12 Abs. 8 RPG) | |

Versorgungsanlagen

| | |
|---|--|
| Leitungen mit allfälligem Baubeschränkungsbereich (Hochspannungsleitung, Hauptsammler, Gas-Hochdruckleitung) (§ 12 Abs. 8 RPG) | |
| Kraftwerk, Umspannwerk (§ 12 Abs. 8 RPG) | |

DARSTELLUNG DER GEMEINDEGRENZE

| | |
|----------------|--|
| Gemeindegrenze | |
|----------------|--|

Planzeichen für Vorbehaltsflächen, die vor der Novelle der Planzeichenverordnung LGBl.Nr. 12/2019 gewidmet wurden:

| | |
|--|--|
| Vorbehaltsflächen (Abk. / Text), insbesondere: | [xx]-X |
| be Bildungseinrichtung | xx = Abk. der Vorbehalts- flächen- Verwendung |
| ev Entsorgung u. Versorgung | |
| fh Friedhof | |
| ge Gesundheitseinrichtung | |
| ke Kulturelle Einrichtung | |
| ko Konfessionelle Einrichtung | |
| öf Öffentliche Flächen | |
| öv Öffentliche Verwaltung u. Dienstleistung | |
| rs Rettungs- u. Sicherheitseinrichtung | |
| se Soziale Einrichtung | |
| sf Sport- u. Freizeiteinrichtung | X = Unter- lagswidmung |
| vi Verkehr u. Infrastruktur | |

Liste der Vorbehaltsflächen-Kennungen:

| KN | Verwendung | KN-ALT |
|-----------|--|--------|
| ev | Abfallbeseitigungsanlage | AB |
| ev | Abwasserreinigungsanlage | AR |
| se | Altersheim | AH |
| ev | Altölannahmestelle | AÖ |
| ev | Altstoffsammelstelle | AS |
| be | Ausbildungs- u. Ferienhotel | AU |
| öv | Bauhof | BH |
| rs | Bergrettung | BR |
| be | Berufsschule | BS |
| be | Bibliothek | BI |
| be | Bildungseinrichtung | BE |
| rs | Bundesgendarmerie | BG |
| vi | Bushaltestelle | BU |
| sf | Camping | CA |
| öf | Dorfplatz | DP |
| ev | Entsorgung u. Versorgung | |
| be | Fachhochschule | FL |
| be | Fachwerkstätte Landwirtschaft für Menschen mit Behinderung | FS |
| sf | Ferienheim | FM |
| ev | Fernheizwerk | FW |
| ev | Fernmeldeamt | FA |
| rs | Feuerwehr | FE |
| vi | Flugplatz | FP |
| öv | Forsthof | FO |
| sf | Freibad | FB |
| sf | Freizeitzentrum | FZ |
| fh | Friedhof | FH |
| se | Fürsorge | FR |
| ev | Gaswerk | GW |
| ko | Gebetshaus | GB |
| se | Gehörlosenheim | GH |
| öv | Gemeindeamt | GA |
| öv | Gemeindehaus | GE |
| ke | Gemeindesaal | GS |
| ke | Gemeindezentrum | GZ |
| ge | Gesundheitseinrichtung | |
| be | Gymnasium | GY |
| sf | Hallenbad | HB |
| be | Hauptschule | HS |

| KN | Verwendung | KN-ALT |
|-----------|---|--------|
| be | Haushaltsschule | HH |
| ev | Heizwerk | HW |
| ev | Hochbehälter | HO |
| | Hotel | HT |
| | Internat | IN |
| | Jagdhaus | JA |
| | Jugendheim | JH |
| sf | Jugendspielplatz | JS |
| ko | Kapelle | KA |
| | KFZ Prüfhalle | KF |
| se | Kinderdorf | KD |
| se | Kindergarten | KG |
| sf | Kinderspielplatz | KS |
| ko | Kirche | KI |
| ev | Klärbecken | KÄ |
| ko | Kloster | KL |
| ko | Konfessionelle Einrichtung | |
| ge | Krankenhaus | KH |
| öv | Krematorium | KR |
| ke | Kulturelle Einrichtung | |
| ke | Kulturheim | KU |
| ke | Kulturzentrum | KZ |
| sf | Kunsteisbahn | KB |
| sf | Kunsteisbahn | KE |
| öf | Kurpark | KP |
| be | Landwirtschaftsschule | LW |
| se | Lebenshilfe | LH |
| ke | Mehrzwecksaal | MZ |
| | Messe | ME |
| be | Mittelschule | MS |
| ke | Museum | MU |
| ke | Musikprobelokal | MP |
| be | Musikschule | MK |
| ev | Nahwärmeversorgung | NW |
| öv | Öffentliche Einrichtung | ÖE |
| öf | Öffentliche Flächen | |
| öv | Öffentliche Verwaltung | ÖV |
| öv | Öffentliche Verwaltung u. Dienstleistung | |
| öf | Öffentlicher Platz | ÖP |

| KN | Verwendung | KN-ALT |
|-----------|--|--------|
| öf | Öffentliches Grün | ÖG |
| | Ortsteilzentrum | OZ |
| vi | Österreichischer Rundfunk | ÖR |
| be | Pädagogisches Förderzentrum | PÄ |
| öf | Park | PK |
| vi | Parkgarage | PG |
| vi | Parkhaus | PA |
| vi | Parkplatz | PP |
| ko | Pfarrheim | PR |
| ko | Pfarrhof | PH |
| se | Pflegeheim | PF |
| be | Polytechnische Schule | PS |
| be | Polytechnischer Lehrgang | PL |
| öv | Postamt | PT |
| ev | Pumpwerk | PW |
| ev | Quellfassung | QF |
| | Rasthaus | RH |
| öv | Rathaus | RT |
| ev | Regenrückhaltebecken | RB |
| rs | Rettungs- u. Sicherheitseinrichtung | |
| rs | Rettungsabteilung Rotes Kreuz | RA |
| rs | Rettungsgebäude | RG |
| sf | Schießstand | SS |
| öv | Schlachthaus | SH |
| ev | Schmutzwasserpumpwerk | SW |
| ev | Schöpfwerk (am See) | SK |
| rs | Schutzraum | SR |
| vi | Seilbahn | SB |
| rs | Sicherheitszentrum | SI |
| be | Sonderschule | SO |

| KN | Verwendung | KN-ALT |
|-----------|--------------------------------------|--------|
| se | Soziale Einrichtung | |
| se | Sozialzentrum | SZ |
| sf | Sport- u. Freizeiteinrichtung | |
| sf | Sport und Erholung | SE |
| sf | Sportanlage | SA |
| sf | Sportfläche | SP |
| sf | Stadtgarten | SG |
| vi | Stellfläche | ST |
| öv | Telegrafenamnt | TA |
| sf | Tennishalle | TE |
| sf | Tennisplatz | TP |
| be | Textilschule | TX |
| ke | Theater | TH |
| se | Therapiestation | TS |
| | Tiefgarage | TG |
| öv | Tourismusinformation | TI |
| ev | Übergabestation Gas | ÜG |
| ev | Umspannwerk | UW |
| ke | Veranstaltungs- und Kommunikationsz. | VK |
| ke | Veranstaltungszentrum | VZ |
| ke | Vereinshaus | VH |
| vi | Verkehr u. Infrastruktur | |
| öv | Viehhalle | VI |
| be | Volksschule | VS |
| öv | Wählamt | WT |
| ev | Wasseraufbereitungsanlage | WA |
| ev | Wasserwerk | WW |
| öv | Werkhof | WH |
| öv | Wildbach- u. Lawinenverbauung | WL |
| öv | Zollamt | ZA |

Kategorien, Zonen und besondere Flächen

| Besondere Fläche für Einkaufszentren | | |
|--|------|---|
| Dornbirn | -E1 | Autoaffine Waren: 5000 m ² |
| Dornbirn | -E2 | Sonstige Waren: 3000 m ² |
| Dornbirn | -E3 | Autoaffine Waren: 11500 m ² |
| Dornbirn | -E4 | Autoaffine Waren: 5100 m ² |
| Dornbirn | -E5 | Autoaffine Waren: 8500 m ² |
| Dornbirn | -E6 | Autoaffine Waren: 5000 m ² |
| Dornbirn | -E7 | Sonstige Waren: 3000 m ² , davon max. 2000 m ² Lebensmittel |
| Dornbirn | -E8 | Autoaffine Waren: 10000 m ² |
| Dornbirn | -E9 | Sonstige Waren: 2000 m ² , Autoaffine Waren: 8000 m ² |
| Dornbirn | -E10 | Sonstige Waren: 3400 m ² |
| Dornbirn | -E11 | Sonstige Waren: 5000 m ² , davon max. 600 m ² Lebensmittel |
| Dornbirn | -E12 | Gesamtverkaufsfläche, Sonstige Waren: 2000 m ² , davon max. 600 m ² Lebensmittel |
| Dornbirn | -E13 | Sonstige Waren: 1450 m ² |
| Dornbirn | -E14 | Sonstige Waren: 1254,58 m ² , davon max. 586,64 m ² Lebensmittel |
| Dornbirn | -E15 | Sonstige Waren: 884 m ² , davon max. 650 m ² Lebensmittel |
| Dornbirn | -E16 | Sonstige Waren: 890 m ² , davon max. 600 m ² Lebensmittel |
| Dornbirn | -E17 | Sonstige Waren: 1495 m ² , davon 0 m ² Lebensmittel |
| Dornbirn | -E18 | Sonstige Waren: 2120 m ² |
| Dornbirn | -E19 | Gesamtverkaufsfläche, Sonstige Waren: 17500 m ² , davon max. 3000 m ² Lebensmittel |
| Dornbirn | -E20 | Autoaffine Waren: 1800 m ² |
| Dornbirn | -E21 | Sonstige Waren: 800 m ² , davon max. 489 m ² Lebensmittel |
| Dornbirn | -E22 | Sonstige Waren: 800 m ² |
| Dornbirn | -E23 | 1288 m ² , davon: 590 m ² autoaffine Waren, 698 m ² sonstige Waren, davon max. 399 m ² Lebensmittel |
| Dornbirn | -E24 | Sonstige Waren: 900 m ² |
| Dornbirn | -E25 | Sonstige Waren: 645 m ² , davon 0 m ² Lebensmittel |
| Dornbirn | -E26 | Sonstige Waren: 1600 m ² |
| Dornbirn | -E27 | Gesamtverkaufsfläche 810 m ² (Waren gem § 15 Abs 1 lit a Z 2 RPG idF LGBl Nr 23/2006) |
| Dornbirn | -E28 | Gesamtverkaufsfläche 1100 m ² für sonstige Waren, davon max. 900 m ² für Lebensmittel |
| Besondere Fläche für sonstige Handelsbetriebe | | |
| Dornbirn | -H1 | Max Verkaufsfläche 400 m ² (Waren gemäß § 15 Abs 1 lit a Z 1) |
| Dornbirn | -H2 | Max Verkaufsfläche 500 m ² (Waren gemäß § 15 Abs 1 lit a Z 1) |
| Indexierung zu Widmungen | | |
| Dornbirn | -I1 | Unzulässigkeit von Wohn- und Handelsnutzungen |

