

Stuhlfelden: Wanderung ins Dorfer Öd



Erlebnis ★★★★★
Landschaft ★★★★★

Länge 11,5 km
Höhenmeter ▲ 626 m
▼ 626 m
Dauer 4:30-5:00 h

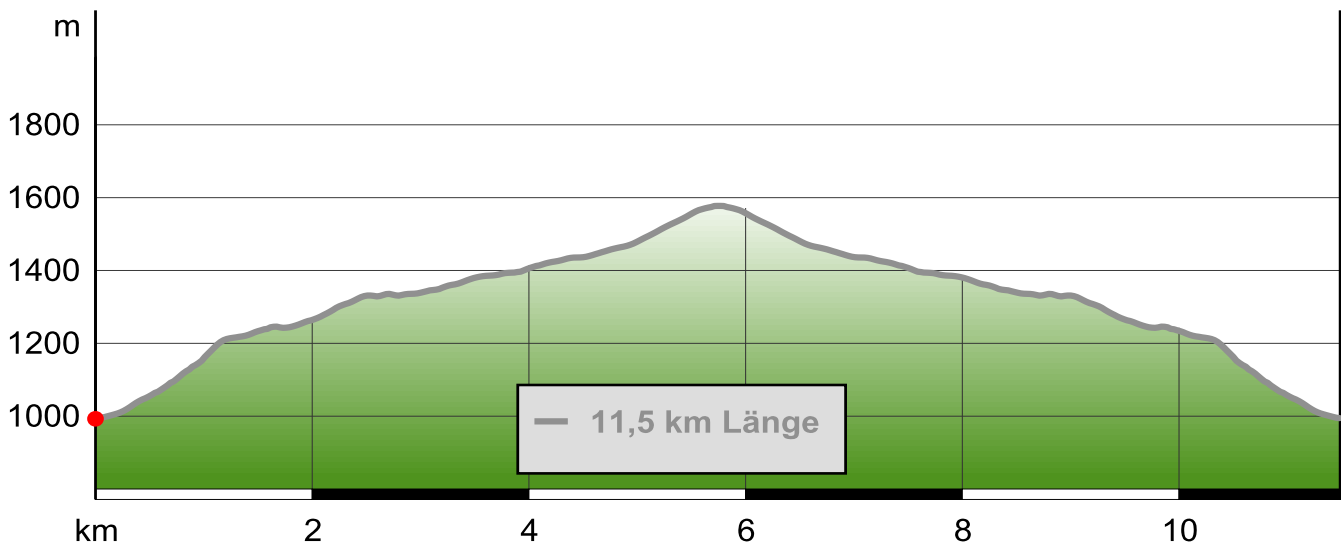
Schwierigkeit **mittel**
Kondition ★★★★★
Technik ★★★★★

Empfohlene Jahreszeiten J F M A **M J J A S O N D**



Alpstein Tourismus GmbH & Co. KG; Deutschland: Geoinformationen © Bundesamt für Kartographie und Geodäsie www.bkg.bund.de; Schweiz: Geodaten © swisstopo (6704002735); Mallorca: © 1:25.000 del Instituto Geográfico Nacional; Italien und Österreich: © 1994-2011 NAVTEQ. All Rights reserved.

Stuhlfelden: Wanderung ins Dorfer Öd



Beschreibung

Kurzbeschreibung

Idyllisch in ein Seitental des Stubachtals eingebettet liegt das Dorfer Öd. Abseits von jeder Zivilisation erstreckt sich das Dorfer Öd entlang des Ödbaches und besticht durch die unberührte Schönheit der Natur.

Startpunkt der Tour

Schneiderau Stubachtal

Wegbeschreibung

Schneiderau Stubachtal - schmaler Pfad entlang des Ödbaches - ca. 20 min durch ein Waldstück - danach lichtet sich das Dorfer Öd und man wandert entlang Wiesen- und Almwegen

2. Möglichkeit: Von Stuhlfelden aus wandert man über den Pirtendorfer Talboden mit der Wegnummer 23 Richtung Stubachtal und zweigt in der Schneiderau rechts in den schmalen Pfad entlang des Ödbaches ab.

Tipp des Autors

Wunderschöne, idyllische Wanderung abseits der Zivilisation!

Ausrüstung

Alpine Wanderausrüstung (Festes Schuhwerk, adäquate Wanderbekleidung, ausreichend Trinkwasser, Jause, Wanderkarte, ...) notwendig.

Sicherheitshinweise

Ein Grundmaß an Trittsicherheit ist notwendig.

Karte/Karten

Alpenwelt Bergverlag A 103 Mittersill-Hollersbach-Stuhlfelden

Parken

Im Bereich der Schneiderau Stubachtal sind Parkplätze vorhanden.

Öffentliche Verkehrsmittel






Die Region Mittersill-Hollersbach-Stuhlfelden ist durch die Pinzgauer Lokalbahn und ÖBB- Busse sehr gut erreichbar.

Weitere Infos / Links

Mittersill Plus GmbH, Stadtplatz 1, 5730 Mittersill, Tel. +43(0) 6562 4292

welcome@mittersill.info, www.mittersill.info

Eigenschaften

-  geologische Highlights
-  aussichtsreich
-  Streckentour
-  Geheimtipp
-  familiengerecht, Kinder
-  botanische Highlights
-  faunistische Highlights

Autor und Quelle

erstellt	16.02.2012
geändert	16.02.2012
Quelle	Ferienregion Nationalpark Hohe Tauern (ÖSTERREICHS WANDERDÖRFER)

Stuhlfelden: Wanderung ins Dorfer Öd

<http://www.nationalpark.at/>



DIE NATIONALPARK-REGION

Bilder



Das Dorfer Öd lädt zum Traumen und Verweilen ein.

Autor Privat



Natur pur entlang des Ödbaches

Autor Privat