



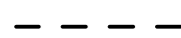

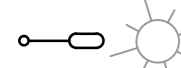



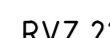













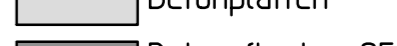





Legende:

-    gepl./ vorh./ aufzuh. Baum
-  Hochbord
-  Tiefbord
-  abgesenkter Hochbord
-   gepl./ vorh./ aufzh. Beleuchtung
-   gepl./ vorh./ aufzuh. Straßenabl.
-  RVZ 222-20  2x437 gepl./ vorh. Verkehrszeichen mit Nr.
-  Pl = Betonwegplatten
-  Bt = Betonsteinpflaster
-  6KA = Betonwabensteinpflaster
-  OB = Oberboden mit Rasensaat
-  Bit = Asphalt
-  Gr = Grand



**Hinweise**  
**Aufpflasterungen:**  
 - Die Länge der Rampen beträgt 1,0 m  
 - Die Höhe der vom Kfz- und Radverkehr überfahrenden Bordkanten beträgt max. 2,0 cm  
**Gefrennte Querungen:**  
 - Ausführung gemäß PLAST 10, Abschnitt 3 (Ausgabe 2012, aktualisierte Fassung aus 05/2016)

Legende

-  Asphaltfahrbahn
-  Asphaltdecke
-  Betonwabensteinpflaster
-  Betonplatten
-  Betonpflaster 25/25, grau (d=7cm)
-  Betonpflaster 10/10, grau (d=7cm)
-  Betonpflaster 25/25, rot (d=7cm)
-  Betonpflaster 25/25, rot (d=10 cm)
-  Grand
-  Oberboden


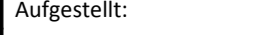
Index	Änderungen und Ergänzungen	Bearbeiter	Legende	Kurzzeichen und Unterschrift	Datum

Bedarfsträger: **Freie und Hansestadt Hamburg**  
 Bezirksamt Hamburg-Nord  
 Dezernat Wirtschaft, Bauen und Umwelt  
 Fachamt Management des öffentlichen Raumes  
 Tiefbau

Realisierungsträger: **Freie und Hansestadt Hamburg**  
 Bezirksamt Hamburg-Nord  
 Dezernat Wirtschaft, Bauen und Umwelt  
 Fachamt Management des öffentlichen Raumes  
 Tiefbau

Baumaßnahme: Förderung des Radverkehrs  
 Datum:   
 Bearbeitet:   
 Unterschrift, N/MR 2211

Teilbaumaßnahme: Fahrradstraße Leinpfad  
 Datum:   
 Fachtechnisch geprüft:   
 Unterschrift, N/MR 220

Planinhalt: 7/7  
 Datum:   
 Aufgestellt:   
 Unterschrift, N/MR 20

Zeichnung Nr.: NMR22-2015-096-LP-07  
 Maßstab: 1:250  
 Datum:   
 Geprüft:   
 Unterschrift