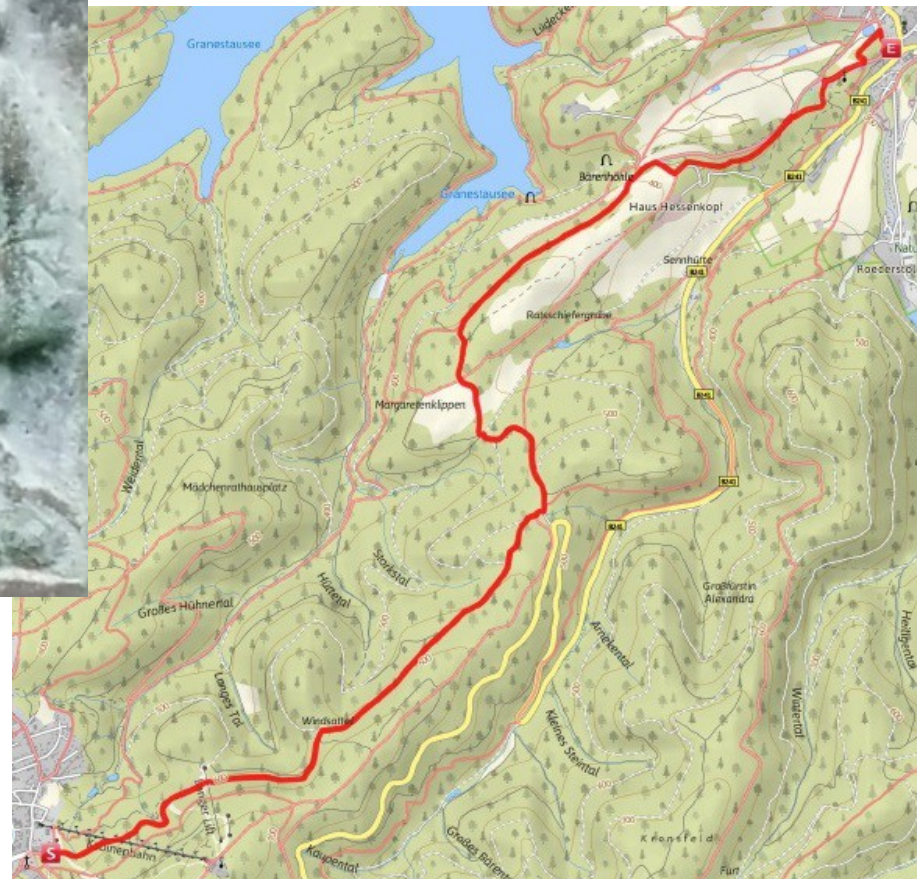


Hahnenkleer Weg

- Menschen im Wald

Wanderweg von Hahnenklee nach Goslar



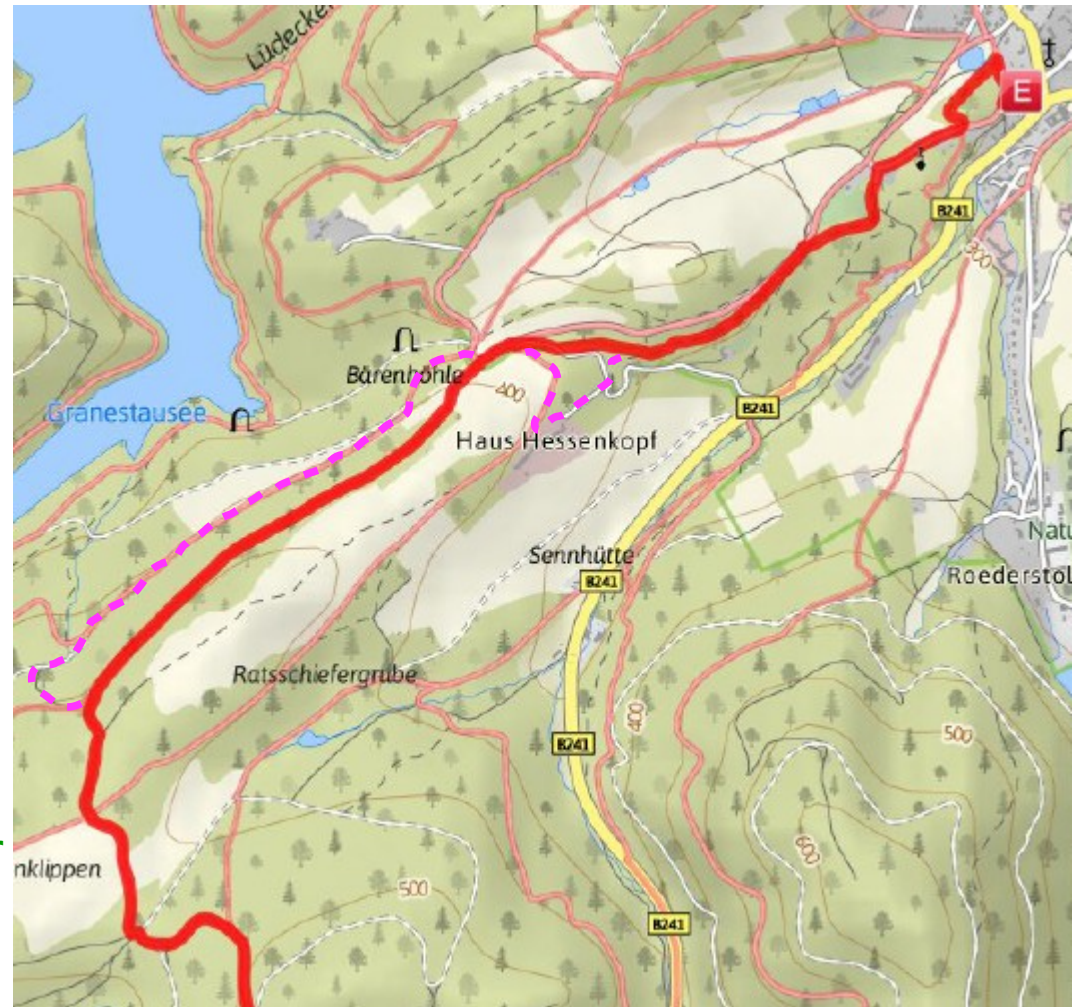
Treffen am 03.02.2016

Hahnenkleer Weg

- Menschen im Wald

Abschnitt Waidmannsplatz bis Frankenberger Kirche

- Länge: 9,5km (Weiterführung auf Fußwegen bis zur Kaiserpfalz möglich)
- An 2 Kreuzungen vor Steigungen Abkürzungen nach Goslar möglich
- Hier Variante über Taubenstieg (Wanderwegcharakter, Blick über Granetalsperre)
- Gestrichelt: Weg über Oberen Klippenweg (Forststraße), Weg über Haus Hessenkopf



Vorschlag: Begehung (nicht Befahrung) des Wanderweges

Hahnenkleer Weg

- Menschen im Wald

Informationspunkte

- Infotafel ähnlich wie Harzer Försterstieg (Text, Bilder, ggf. Karten)

*„Man sieht nur, was man weiß“
(Goethe)*

- Vergleichsweise einfache Wartung und Pflege dieser Tafeln
- Ggf. passende Ergänzung, z.B. Bank, Holzskulptur



Hahnenkleer Weg

- Menschen im Wald



Logo

Wegweiser an der Glockenbergkurve

Allgemeine Informationen

- Aufstellung Wegweiser: wann, im Zuge welcher Maßnahmen.
- Material
- Hinweis auf zweiten Stein am Parkplatz unter den Eichen
- Abbildung einer zeitgenössischen Karte mit Alter Harzstraße und Hahnenkleer Weg
- Hinweis auf Hohlweggebündel auf Weg nach H'klee linker Hand

Bild mit
historischer
Landkarte



Kiepenfrauen

- selbständige „Spediteure“, Frauen der Bergleute (wichtiger Zuverdienst)
- Transportgüter z.B. Gemüse, Kleinartikel (auf Bestellung), Briefe, Gewicht bis zu 40kg,
- Weitergabe von Informationen („Zeitungsersatz“, Klatsch),
- Stricken beim Gehen
- bis erstes Drittel des 20. Jahrhunderts



Eseltreiber

- Warum Esel? Vorteile, Nachteile
- Transportgüter vor allem Sackware, z.B. Getreide für den Oberharz. War erforderlich,
 - weil im Oberharz ein Anbau von Getreide o.ä. aus klimatischen Gründen nahezu unmöglich war,
 - Anbauverbot durch Bergbehörde,
 - damit die Bergleute mit Lebensmitteln versorgt werden konnten
- Weitere Infos, z.B. Karawanen
- Wer hatte sich darauf spezialisiert?
- bis wann?


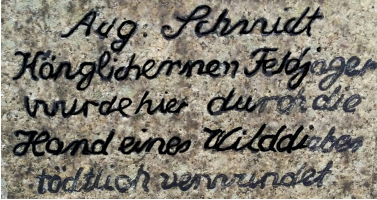


Fuhrherren

- Warum Pferd? Vorteile, Nachteile
- Wichtig: Fuhrherren (und nicht Fuhrleute), traditionelles Fuhrherrendorf war Buntentode
- Einachserwagen (mit zwei großen Rädern), geländegängig
- An ansteigenden Wegen Erosion, Bildung von Hohlwegen. Falls zu tief, Anlage eines parallel laufenden Weg (sogenannte Hohlweggebündel, s. links nach 100m Richtung Hahnenkleer
- Transport von größeren Gütermengen, z.B. Holzkohle
- bis wann?

Hahnenkleer Weg

- Menschen im Wald

<p>Bild mit äsendem Wild (Wiese Kapper Platz, privat)</p>	<h2>Logo</h2> <p>Wildwiese am Kapper Platz</p>	<p>Bild, wie links, andere Tierart</p>
<h3>Allgemeine Informationen</h3> <ul style="list-style-type: none">● Wildwiese: wann angelegt, Zweck● Welche Gräser, Pflanzen, Besonderheiten (Kanzel)● Welche Wildtiere werden beobachtet		
<p>Bild Jäger (Warnjacke, Warnfarbe wird vom Wild nicht erkannt) mit erlegtem Wild und Bruch (privat)</p>		<p>Bild Zackelsucher</p>
<h3>Jäger</h3> <ul style="list-style-type: none">• Jagen, ein uralter Trieb des Menschen („Sammler und Jäger“)• Aus dieser Tradition und aus ethischen Gründen: Wild wird als Kreatur behandelt, nicht als Ware. S. Bild, Versorgung des geschossenen Wildes mit einem Zweig (Bruch)• Jagd im Wandel: früher vor allem Trophäenjagd, jetzt in erster Linie Jagd wg. Wildfleisch und zur Verhinderung von<ul style="list-style-type: none">• Waldschäden (Schäden durch Verbiß, Bäume werden angenagt und verkümmern),• Ernteschäden,• Unfällen mit Wild (s.a. orangefarbene „Dreibeine“ an Straßen als Kennzeichnung für Wildunfälle).	<h3>Heger</h3> <ul style="list-style-type: none">• Als Jäger Verantwortung zeigen: nicht nur Jagd, sondern auch Naturschutz• Anlegen von Wildwiesen, -äckern (mit Beobachtungsmöglichkeit, s. Hochsitz)• Anlegen von Biotopen, z.B.<ul style="list-style-type: none">• Gebüsch, bessere Deckung für Kleinwild,• Feuchtbiotope (s. Bild, gr. Drecktal, vorher Fichtenwald)• Schutz für Großvögel, z.B. Schutz des Horstes vor Waschbären• Bei hoher Schneelage: Fütterung des Wildes	<h3>Zackelsucher</h3> <ul style="list-style-type: none">• Oberharzer Ausdruck für Sammler von Geweihstangen.• Abwurf des Geweihs im Frühjahr. Die Zackelsucher durchsuchen das Unterholz nach Geweihstangen, wird von Förstern nicht so gerne gesehen.  <p><i>Aug. Schmitt Königlichen Feldjäger wurde hier durch die Hand eines Wildes tödtlich verwundet</i></p> <h3>Wilderer</h3> <ul style="list-style-type: none">• Illegale Jagd ausübung, z.B. nach dem zweiten Weltkrieg wg. Armut.• Altenau: Gewehrpatrone auf der Türschwelle des Försterhauses????• Dez. 2015 wurde ein gewilderter Hirsch bei Hohegeiß gefunden, das Haupt (mit dem Geweih) war abgetrennt.

Hahnenkleer Weg

- Menschen im Wald

Pkt.	Standort	Maßnahmen	Zuständig (Inhalte, Infrastruktur)
1	Start in Hahnenklee am Großparkplatz	Allgemeine Infos mit Karte, Bildern etc.	Herr Dr. Junk
2	Hahnenkleer Weg, Sichtachse	Kettensägeskulptur, Infos zur Aussicht; Infos zu <u>Holzfällern</u> , <u>Holzrückern</u>	Herr Schlabitz (NLF)
3	Hahnenkleer Weg, Windsattel	Bestandsicherung (Hütte etc.); Infos zu <u>Köhlern</u> , <u>Glasbläsern</u>	Harzklub-Zweigverein Hahnenklee- Bockswiese
4	Hahnenkleer Weg, zwischen Windsattel und Kapper Platz	Sichtachse schaffen; Infos zur Aussicht; Infos zu <u>Kuh-</u> und <u>Ziegenhirten</u>	Stadtforst
5	Hahnenkleer Weg, Kapper Platz (Wildwiese)	Infos zu <u>Jägern</u> , <u>Hegern</u> , <u>Zackelsuchern</u> , <u>Wilderern</u>	Herr Eggers
6	Bei Glockenbergkurve, Wegweiser	Infos zu <u>Kiepenfrauen</u> , <u>Eseltreibern</u> , <u>Fuhrherren</u>	Herr Eggers
7	Denkmal Kulturfrau	Infos zu <u>Kulturfrauen</u> (Engländerhieb)	Herr Schlabitz (NLF)
8	Grube Glockenberg	Infos zu <u>Bergleuten</u> (Schieferbergbau), <u>Steinbrüchen</u> (Schiefer, Grauwacke etc.)	Frau Dr. Bauer (ggf. Herr Piegsa, Geschichtsverein)
9	Kreuzung Waidmannsplatz	Evtl. Hütte, Bänke Idee? Infos zu <u>Pilz-</u> , <u>Beeren-</u> und <u>Holzsammlern</u> (heute <u>Selbstwerbern</u>)	N.N.
10	Wassertretbecken?? Gefaßte Quelle	Infos zu <u>Wanderern</u> (Touristen, Erholungsfunktion des Waldes)	Stadtforst
11	Ausblick auf Granetalsperre	Infos zu <u>Sägemühlen</u> (ebenso <u>Papiermühlen</u>), <u>Flößern</u>	Harzwasserwerke
12	Ausblick auf Rammelsberg	Infos zu <u>Bergleuten</u> (Erzbergbau), <u>Hüttenleuten</u> , <u>Pochwerkern</u> (Erz- aufbereitung)	Stiftung Welterbe Herr Lenz
13	Denkmal Kützhz	Infos zu <u>Förstern</u> (Waldwirtschaft, insbesondere Wiederaufforstung der Schiefertagebaue) und <u>Zapfenpflückern</u>	Harzklub-Zweigverein Goslar
14	Felsenkeller/Am Nonnenberg	Allgemeine Infos (insbesondere Weltkulturerbe Altstadt Goslar)	Stadt Goslar

Hahnenkleer Weg

- Menschen im Wald

Informationspunkte
am Weg

(s. Tabelle vorige Folie)

