

Anleitung zur Anmeldung und Benutzung der elektronischen Erfassung der Jagdstrecke im Freistaat Thüringen – Anleitung für Jäger

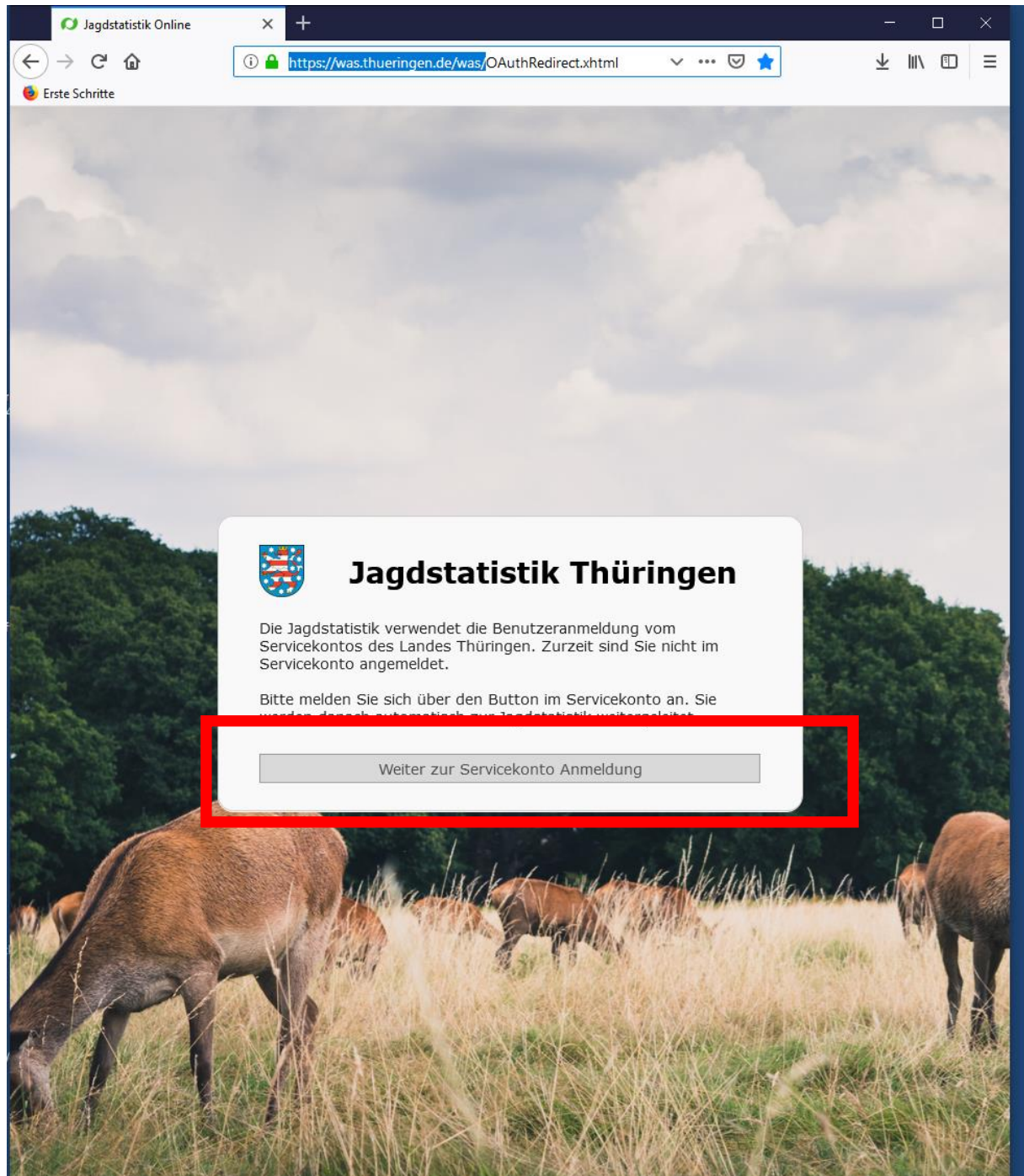
Bearbeitungsstand: 01.07.2022

Registrierung im Portal

1. Rufen Sie über Ihren Browser (Firefox, Internet Explorer etc.) die Website:

<https://was.thueringen.de/was>

auf und klicken sie auf „Weiter zur Servicekonto Anmeldung“.

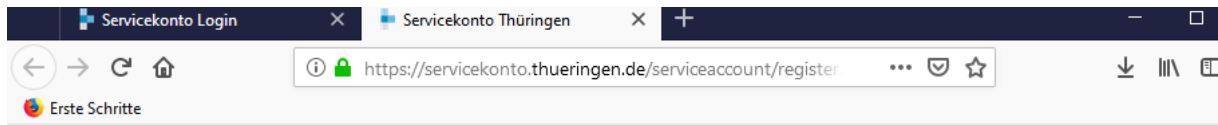


2. Klicken Sie auf den blauen Link zur Registrierung.

The screenshot shows a web browser window with the URL <https://servicekonto.thueringen.de/AutentIDConnect/sk/lo>. The page title is "Servicekonto Login" and the browser tab shows "Servicekonto Login". The page content includes the "Servicekonto" logo and a navigation menu icon. The main heading is "Melden Sie sich hier an". Below this, there is a paragraph explaining login options: "Bei der Anmeldung am Servicekonto haben Sie die Wahl, sich mit Ihren Zugangsdaten aus Benutzername und Passwort oder mit Ihrem Ausweis (neuer Personalausweis oder elektronischer Aufenthaltstitel) anzumelden." A red rectangular box highlights the blue link: "Wenn Sie noch nicht im Servicekonto registriert sind, können Sie dies hier tun." Below this link are three buttons: "→ Online-Ausweisfunktion", "→ Benutzername und Passwort", and "→ eIDAS". The "Anmelden mit eIDAS" section is visible, with the instruction "Wählen Sie den Staat aus, dessen ID-Verfahren Sie nutzen." and a dropdown menu currently showing "Belgien". At the bottom of this section are two buttons: "Weiter" and "Abbrechen".

3. Registrieren Sie sich mit Benutzernamen und Passwort.

(Sie sind nach der Registrierung als Person im Thüringer Servicebereich registriert und können damit zukünftig auch weitere Verwaltungsgeschäfte online erledigen)



Registrieren Sie sich hier

Eine Identität für Ihre digitalen Verwaltungsleistungen.

[Mehr Infos unter FAQ zur Registrierung](#)

Die Registrierung können Sie entweder mit einem Benutzernamen und einem Passwort oder mit Ihrem Ausweis (neuer Personalausweis oder elektronischer Aufenthaltstitel) vornehmen.

Die erhobenen Daten werden in Ihrem persönlichen Servicekonto gespeichert.

Nachdem Sie mit dem Ausweis registriert sind, werden bei jedem weiteren Zugriff Ihre Daten im Servicekonto automatisch mit den Daten aus Ihrem Ausweis aktualisiert.

→ [Online-Ausweisfunktion](#)

→ [Benutzername und Passwort](#)

Registrieren mit Benutzernamen und Passwort


4. Geben Sie nun Ihre Daten vollständig (*) ein.

Registrieren mit Benutzername und Passwort

Ihre persönlichen Daten

Bitte beachten: Felder mit * sind Pflicht und müssen ausgefüllt werden.

Anrede:

Name*

Geburtsname

Vorname*

Straße, Hausnummer*

Postleitzahl*

Ort*

Land*

E-Mail*

Geburtsdatum*

Geburtsort

akademischer Grad

Ordensname / Künstlername

De-Mail

Kontrollieren Sie Ihre Eingaben.

Registrieren Sie sich hier

Eine Identität für Ihre digitalen Verwaltungsleistungen.

Mehr Infos unter [FAQ zur Registrierung](#)

Die Registrierung können Sie entweder mit einem Benutzernamen und einem Passwort oder mit Ihrem Ausweis (neuer Personalausweis oder elektronischer Aufenthaltstitel) vornehmen.

Die erhobenen Daten werden in Ihrem persönlichen Servicekonto gespeichert.

Nachdem Sie mit dem Ausweis registriert sind, werden bei jedem weiteren Zugriff Ihre Daten im Servicekonto automatisch mit den Daten aus Ihrem Ausweis aktualisiert.

Registrierung bestätigen

Ihre persönlichen Daten

Bitte beachten: Felder mit * sind Pflicht und müssen ausgefüllt werden.

Anrede:

Frau

Name	Geburtsname	Vorname
Mustermann	Mustermann	Maria

5. Sie erhalten nun auf das von Ihnen angegebene Email Konto eine Bestätigungs- und Aktivierungsmail Ihrer Anmeldung, bitte bestätigen Sie die Anmeldung durch „klick“ auf den Link.

Servicekonto TH



Von: servicekonto@thueringen.de

27.11.2020 um 13:20 Uhr

Sehr geehrte Frau Maria Mustermann

Sie haben sich für Ihr Servicekonto angemeldet. Zum Aktivieren klicken Sie bitte auf den folgenden Link:

<https://servicekonto.thueringen.de/serviceaccount/email/verification?id=58&token=11762097-1ae1-4cb5-bf00-f3fba065f054>

Sollte dieser nicht funktionieren, kopieren Sie bitte den Link-Text und fügen ihn in die Adresszeile Ihres Browsers ein.

Sie können den Link bis zum 28.11.2020 13:20 zur Aktivierung Ihres Kontos nutzen.

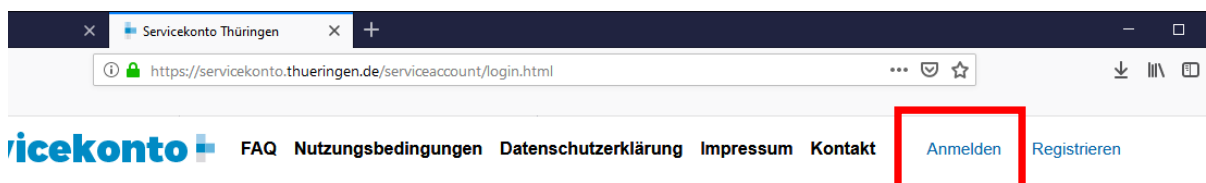
Viele Grüße nach Langenwetzendorf,
Ihr Servicekonto Team

Bitte beachten Sie: dies ist eine automatisch erstellte E-Mail. Bitte antworten Sie nicht auf diese Nachricht, da die Absenderadresse nicht auf den Eingang neuer Nachrichten überwacht wird. Nutzen Sie stattdessen das Kontaktformular des Thüringer Serviceportals.

6. Gehen Sie anschließend wieder auf die Internetseite des Serviceportals:

<https://was.thueringen.de/was>

und melden sich mit Ihrem Benutzernamen und Kennwort an.



Melden Sie sich hier an

Bei der Anmeldung am Servicekonto haben Sie die Wahl, sich mit Ihren Zugangsdaten aus Benutzernamen und Passwort oder mit Ihrem Ausweis (z. B. Personalausweis oder elektronischer Aufenthaltstitel) anzumelden.

Wenn Sie noch nicht im Servicekonto registriert sind, können Sie dies [hier tun](#).

[Ausweis-Ausweisfunktion](#)

[Benutzernamen und Passwort](#)

Bitte melden Sie sich mit Ihrem Benutzernamen und Passwort an unter der Verwendung der Zugangsdaten Ihrer Registrierung.

Anmelden mit Benutzernamen und Passwort

Maria.Mustermann@test.de

••••••••

Mit der Anmeldung erklären Sie sich mit unserer [Datenschutzerklärung](#) und den [Nutzungsbedingungen](#) einverstanden.

[Passwort vergessen](#)

[Benutzernamen vergessen](#)

7. Um Zugang zu der Eingabemaske für die Streckenmeldung zu erhalten, benötigen Sie die Freigabe der unteren Jagdbehörde für den jeweiligen Jagdbezirk.

Tragen Sie den Namen des Jagdbezirks ein und wählen Sie die für den Jagdbezirk zuständige untere Jagdbehörde aus. Sollten Sie für mehr als einen Jagdbezirk zuständig sein, ist dieser Schritt für jeden Jagdbezirk separat durchzuführen.



Jagdstatistik Thüringen

Bitte füllen Sie das Freigabeformular aus um die Freigabe für Ihren Jagdbezirk in der zuständigen unteren Jagdbehörde zu beantragen. Über die Freischaltung werden Sie per Email informiert.

Bereits gestellte Anträge

Musterstadt

Jagdbezirk

Jagdbezirk:

Behörde:

Persönliche Daten

Vorname:

Nachname:

Email:

Adresse

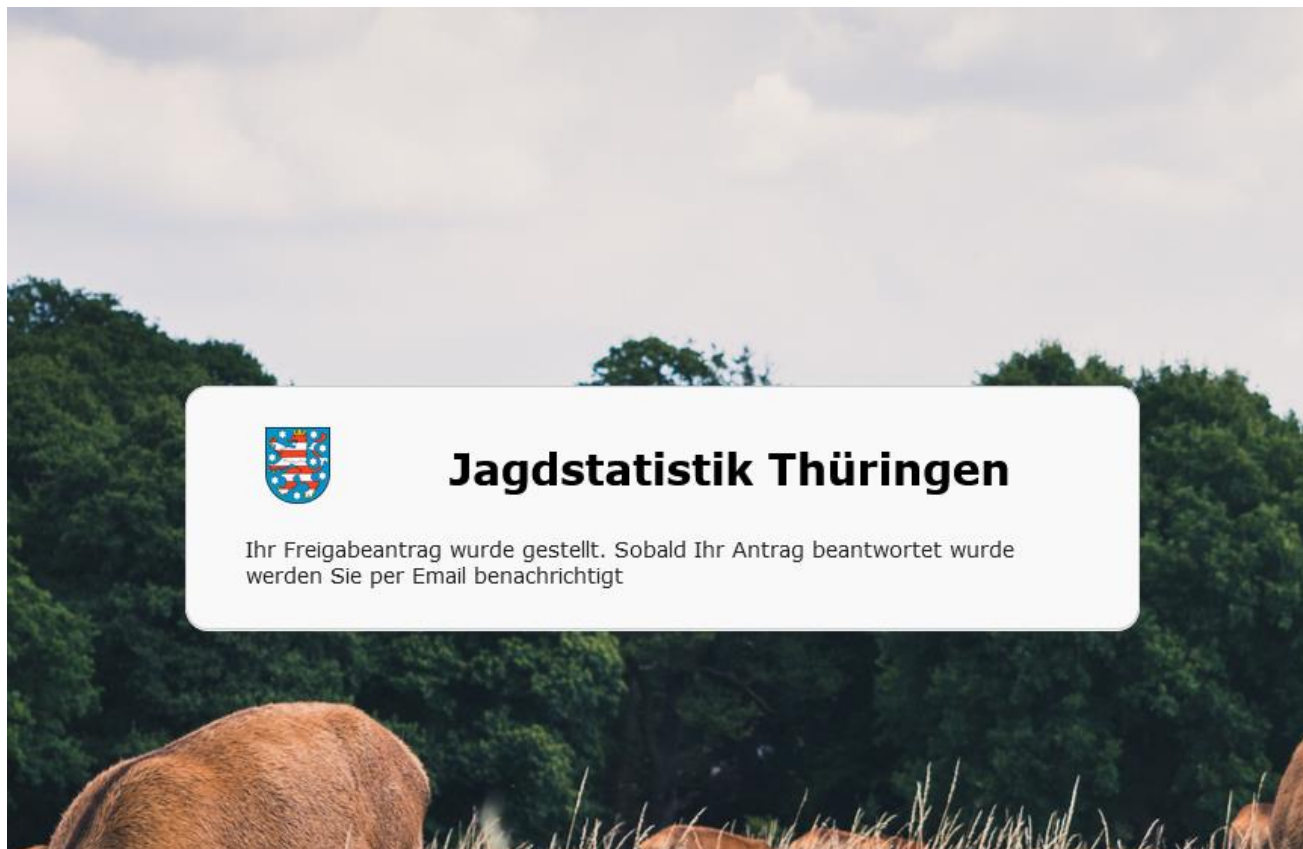
Straße

 Nummer

Ort

Freigabe in der unteren Jagdbehörde beantragen

Klicken Sie anschließend auf „Freigabe in der unteren Jagdbehörde beantragen“
Die angegebene Jagdbehörde prüft nun Ihren Antrag auf Freischaltung für den Jagdbezirk. Je nach Behörde kann dies eine gewisse Zeit in Anspruch nehmen.

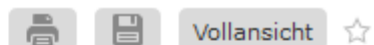


Jagdstatistik Thüringen

Ihr Freigabeantrag wurde gestellt. Sobald Ihr Antrag beantwortet wurde werden Sie per Email benachrichtigt

Sie erhalten nach Beantragung zusätzlich eine E-Mail auf das von Ihnen angegebene Konto.

Antrag erfolgreich abgesendet



Von: wasadmin@lrz.thueringen.de

27.11.2020 um 13:23 Uhr

Ihr Antrag auf Freischaltung für die Jagdstatistik wurde erfolgreich abgesendet. Sobald die Freischaltung für die Jagdstatistik erfolgt ist erhalten Sie eine entsprechende Email.

8. Nach Freigabe der unteren Jagdbehörde wird Ihnen die erfolgreiche Freischaltung durch eine Bestätigungs-Mail mitgeteilt.

Freigabe für die Jagdstatistik



wasadmin@tlrz.thueringen.de

2. Dezember 2020 15:08

[Details einblenden](#)

Ihr Benutzer wurde für die Jagdstatistik freigeschaltet. Sie können sich nun mit Ihren Anmeldedaten an der Jagdstatistik anmelden

Eingabe der Streckenmeldung nach erfolgter Freischaltung

1. Gehen sie auf die Internetseite:

<https://was.thueringen.de/was/>

und dort auf „Weiter zur Servicekontoanmeldung“



2. Geben Sie Ihren Benutzernamen und Passwort ein und klicken Sie auf „Anmelden“

Servicekonto Login

https://servicekonto.thueringen.de/AutentIDConnect/sk/login

Erste Schritte

Personalausweis oder elektronischer Aufenthaltstitel) anzumelden.
Wenn Sie noch nicht im Servicekonto registriert sind, können Sie dies hier tun.

→ Online-Ausweisfunktion

→ **Benutzername und Passwort**

Anmelden mit
Benutzername
und Passwort

Maria.Mustermann@test.de

.....

Mit der Anmeldung erklären Sie sich mit unserer [Datenschutzerklärung](#) und den [Nutzungsbedingungen](#) einverstanden.

[Passwort vergessen](#)

[Benutzername vergessen](#)

Anmelden

[Abbrechen](#)

Zunächst bestätigen Sie das Sie mit der Weitergabe Ihrer Daten einverstanden sind

Zustimmung zur Weitergabe an den anfragenden Online-Dienst

Die ausgelesenen Daten werden nun an das Portal <https://was.thueringen.de/was/Openconnect> übertragen.

Name	Mustermann
Erster Name	Maria
Geburtsdatum	
Anrede	Frau
Adresse	
E-Mail	Maria.Mustermann@test.de

Zustimmen

Ablehnen

Sie sehen nun Ihre Eingabemaske für die beantragten Jagdbezirke

DIANA - Jagd Online

Maria Mustermann@test.de
Abmelden (07:46)

Einstellungen

Behörde: (5) Landkreis Greiz
Bezirk: (182) Test Onlinestrecke
Jagdjahr: 2022/2023

Jagdbezirk Navigation

Jagdbezirk
Freigabeantrag
Streckenerfassung
Strecke A
Strecke B

Jagdbezirkinfo

Bezirksname: (182) Test Onlinestrecke
Lfdnr: 500
Zuständige Behörde: Landkreis Greiz
Kreisgemeindegeschlüssel: 0


Bezirksflächen

Gesamtfläche: 1000.0
Befriedet: 250.0

Falls Sie für mehr als einen Jagdbezirk die Freigabe erhalten haben, wählen Sie über das Dropdownfeld am rechten Rand des Feldes „Bezirk“ den Jagdbezirk aus, der bearbeitet werden soll.

Einstellungen
 Behörde: (5) Landkreis Greiz
 Bezirk: (182) Test Onlinestrecke
 Jagdjahr: (105)
 (182) Test Onlinestrecke
 (4)

Klicken Sie nun auf die jeweilige Streckenliste (A oder B) und klicken Sie anschließend auf „Hinzufügen“


DIANA - Jagd Online

Einstellungen
 Behörde: (5) Landkreis Greiz
 Bezirk: (182) Test Onlinestrecke
 Jagdjahr: 2022/2023

Strecke A
 Periode: 01.07.2022 - 30.09.2022
 Statusdatum: 04.04.2022
 Status: In Bearbeitung

Hinzufügen Drucken

Pos Wildart

No records found.

Jagdbezirk Navigation
 Jagdbezirk
 Freigabeantrag
Streckenerfassung
 Strecke A
 Strecke B

3. Beginnen Sie nun mit der Eingabe der einzelnen Stücke in Streckenliste A bzw. der Summe der Tiere in Streckenliste B

Wählen Sie das Quartal, die Wildart, die Wildartklasse und die Todesart durch „klick“ auf die Dropdownpfeile rechts aus.

Geben Sie die vergebene Wildmarke (nicht notwendig bei Fallwild oder Unfallwild, welches im Jagdbezirk beseitigt wird) und das Gewicht per Hand ein. Das Datum wird mittels „klick“ im Kalender festgelegt. Nach erfolgter Eingabe speichern Sie Ihre Eingabe.

The screenshot shows a web form titled "Strecke hinzufügen" with the following fields and values:

- Quartal: Quartal 2 2022/2023
- Wildart: Schwarzwild
- Wildartklasse: Keiler
- Todesart: Erlegt
- Wildmarke: 0
- Gewicht: 0.00
- Verwertungsart: Eigenverbrauch
- Bemerkung: (Erleger, Erlegungsort o.ä.)

Below the fields is a calendar for July 2022, with the 1st highlighted. At the bottom, there are two buttons: "Speichern" and "Abbrechen".

Red annotations include a box around the dropdown arrows on the right side of the form, a box around the "Speichern" button, and a red arrow pointing from the "Speichern" button to the calendar.

Ihre Eingabe steht nun in der elektronischen Streckenmeldung, über „Hinzufügen“ können so alle Tiere erfasst werden.

Status: In Bearbeitung

Erfolgreich gespeichert Die Wildnachweisung A wurde erfolgreich gespeichert

Hinzufügen Drucken **Quartal abschließen**

Pos	Wildart	Wildartklasse	Todesart	Quartal	Wildmarke	Abschussdatum	Erfasst
1	Schwarzwild	Überläufer	Erlegt	2	555554	01.07.2022	01.07.2022
2	Rehwild	Böcke	Verkehr	1	0	02.04.2022	01.07.2022

4. Bis zum Ende des jeweiligen Quartales können Sie jederzeit Änderungen in der Meldung vornehmen. Zur Übersendung Ihrer (vollständigen) Streckenmeldung klicken Sie auf „Quartal abschließen“

Erfolgreich gespeichert Die Wildnachweisung A wurde erfolgreich gespeichert

Hinzufügen Drucken **Quartal abschließen**

Pos	Wildart	Wildartklasse	Todesart	Quartal	Wildmarke	Abschussdatum	Erfasst
1	Schwarzwild	Überläufer	Erlegt	2	555554	01.07.2022	01.07.2022

Es erscheint folgende Meldung, diese ist dann zu bestätigen.

Strecke abschließen

Quartal:

Sind Sie sicher das Sie die Erfassung der Streckenliste A für 2022/2023 Quartal 1 abschließen möchten?

Achtung: Nach dem Absenden der Strecke A für das Jagdjahr 2022/2023 Quartal 1, ist keine weitere Bearbeitung dieser Streckenliste möglich. Das Quartal ist spätestens 21 Tage nach dem Ende des vorherigen Quartals abzuschließen.

Strecke abschließen Abbrechen

Die Streckenmeldung ist dann an die untere Jagdbehörde übermittelt worden und kann nicht mehr verändert werden. Sollten Sie nachträglich Eingabefehler in der Streckenmeldung feststellen, können diese nur über die untere Jagdbehörde korrigiert werden.

Druckfunktion

Klicken Sie in der Ansicht Streckenliste A auf „Drucken“

Strecke A

Periode: 01.07.2022 - 30.09.2022
 Statusdatum: 04.04.2022
 Status: In Bearbeitung

Hinzufügen **Drucken**

Pos ↕ Wildart ↕

1	Schwarzwild	Üb
2	Rehwild	Bö

Sie erhalten eine Liste mit Summen und der Übersicht mit den Bemerkungen.

Jagdonline Thüringen: Strecke Schalenwild		Jul 1, 2022
Jagdjahr:	2022 / 2023	
Jagdbezirk:	(182) Test Onlinestrecke	

Wildart	Altersklasse + Geschlecht	Erlegt	Fallwild	Unfallwild	Summe
Rehwild	Böcke (m)	0	0	1	1
Schwarzwild	Überläufer (m/w)	1	0	0	1

Tag des Abschusses, bzw. Fund	Gewicht in Kg	Wildmarke	Wildart	Altersklasse + Geschlecht	Todesart	Bemerkung
01.04.2022	15,0	0	Rehwild	Böcke (m)	Verkehr	Unfall B 92
01.07.2022	40,0	555553	Schwarzwild	Überläufer (m/w)	Erlegt	Jäger: Mustermann

Diese Liste kann auch als Nachweis für die Beantragung der Aufwandsentschädigung ASP genutzt werden, anstatt der Papierstreckenliste.

